

U C H W A Ł A NR XXXIV/151/92
z dnia 24 c z e r w c a 1992 roku
RADY MIASTA TARNOBRZEGA

w sprawie przekazania mienia Skarbu Państwa na rzecz Miasta Tarnobrzeg.

Na podstawie art. 5 ust. 4 ustawy z dnia 10 maja 1990 r. przepisy wprowadzające ustawę o samorządzie terytorialnym i ustawę o pracownikach samorządowych /Dz.U.z 1990 r. Nr 32 poz. 191, zm.1990 r. Nr 43 poz.253, Nr 92, poz.541, z 1991 r. Nr 34 poz. 151/ RADA MIASTA TARNOBRZEGA postanawia co następuje :

§ 1

Wystąpić do Wojewody Tarnobrzieskiego z wnioskiem o nieodpłatne przekazanie na własność Miastu Tarnobrzeg jako mienie komunalne następującego mienia państwowego na cele oświatowo-wychowawcze i opiekuńcze związane z realizacją zadań własnych :

- a/ nieruchomości gruntowe oznaczone nr ewid. 334/1 o powierzchni 4685 m² i nr 335 o pow. 363 m² wraz ze znajdującym się na w/w nieruchomościach budynkiem,
- b/ nieruchomość gruntową wraz ze znajdującym się na niej budynkiem nr ewid. 383 o pow. 4762 m²,
- c/ nieruchomość gruntową wraz ze znajdującym się na niej budynkiem nr ewid. 2003/1 o pow. 4785 m²,
- d/ nieruchomości gruntowe oznaczone nr ewid. 310/3 o pow. 4993 m² i nr 343/4 o pow. 192 m² wraz ze znajdującym się na niej budynkiem,
- e/ nieruchomości gruntowe wraz ze znajdującym się na nich budynkiem oznaczone nr ewid. 2030/2 o pow. 888 m², 2032/1 o pow. 430 m², 2032/2 o pow. 534 m², 2033 o pow.322 m², 2034 o pow. 323 m², 2036 a pow. 401 m², 2037 o pow.789 m², 2038/2 o pow. 280 m², 2040/2 o pow. 745 m² - łączna powierzchnia 4712 m²,
- f/ nieruchomość gruntową oznaczoną nr ewid. 2015/14 o pow.4419 m², wraz ze znajdującym się na niej budynkiem,

g/ nieruchomość gruntową wraz ze znajdującym się budynkiem
oznaczoną nr ewid. 385 o pow. 4266 m².

§ 2

Wykonanie uchwały zleca się Zarządowi Miasta.

§ 3

Uchwała wchodzi w życie z dniem podjęcia.

Przewodniczący Rady Miasta

Kazimierz Gąsior
inż. Kazimierz Gąsior

do Uchwały RN.
XXXIV/157/92
z dn. 24.06.92r.

Jednostka ewidencyjna Tarnobrzeg
(miasto, dzielnica, gmina)

Obreb Tarnobrzeg

(pieczęć organu wydającego)

OPIS I MAPA

Nr jednostki rejestrowej 379 Nr Księgi Włóczystej Lvh 639

Imię i nazwisko władającego - właściciela (nazwa) Skarb Państwa - w zarządzie KIZPS „Siarkopol” w Tarnobrzegu imiona rodziców

WYPIS Z REJESTRU GRUNTÓW

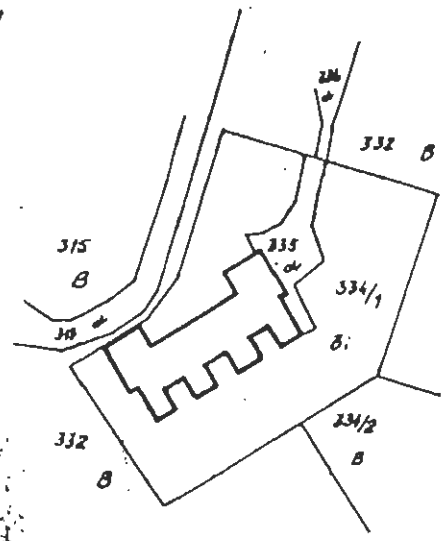
Obreb	Numer		Blizsze określenie położenia	Rodzaj użytków	Klasa	Powierzchnia			
	mapy	działki				użytków		ogólna działki	
						ha	m ²	ha	m ²
Tarnobrzeg	10	334/1		Bi	0.46	85	0.46	85	
— " —	10	335		dr	0.03	63	0.03	63	

MAPA

(odrys, wyrys*) z mapy ewidencyjnej
Skala 1 : 2000

Opis do ksiąg wieczystych:

Działki ew. nr 334/1 i 335 powstały z części p.gr. 271/1.
P.gr. 271/1 objęta jest Lvh 639.



KWALIFIKACJE I ZAWRÓT...
"SIARKOPOL"
39-406 Tarnobrzeg (64)
Kolor...

Tarnobrzeg, dnia styczeń 1992 r.

Mgr. Int. Bogdan Wojdyla
pozwolenie na wykonywanie robót nr 8358 z dnia 23.02.1990 rok

Nr ks. zam. 2/92

Województwo Tarnobrzeg

Jednoska ewidencyjna Tarnobrzeg

(miasto, dzielnica, gm)

(pieczęćka)

Obręb Tarnobrzeg

Mapa

(odrys wyrys z mapy ewidencyjnej*)

Skala 1 : 2000

Obręb Tarnobrzeg Nr ark. mapy 11

Nr działki 383, 385

Gruntu położonego Tarnobrzeg, ul. Kochanowskiego

bliższe położenie, miejscowość, ulica, Nr domu

Nr jednostki rejestrowej 379

Nr Rep. K. W.

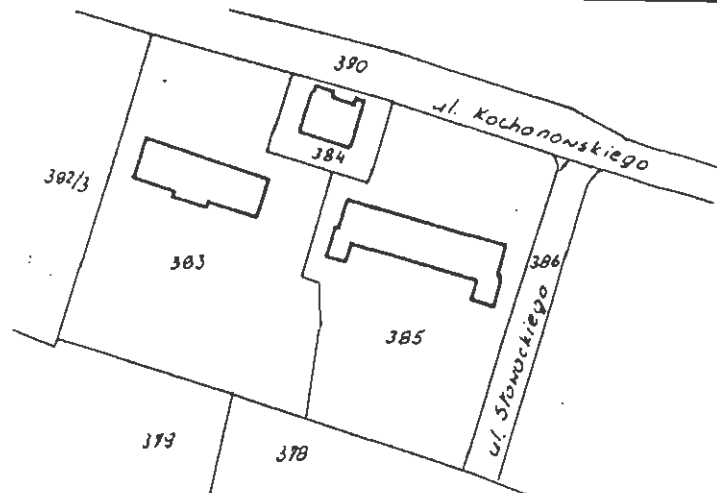
Właściciel — władający Skarb Państwa - w zarządzie KiZPS „Siarkopol” w Tar

nazwisko i imię

imię rodziców

Wypis z rejestru gruntów

Obręb	Numer		Rodzaj użytków - klasa	Powierzchnia			
	mapy	działki		użytków		ogólna działki	
				ha	m ²	ha	m ²
Tarnobrzeg	11	383	Bi - RV	0	47 62	0	4762
---	11	385	Bi - RV	0	42 66	0	42 66



Niniejsza

Niniejsza mapa przedstawia przebieg granic (działki-działek*) według stanu z 1992 r.

Wykonał niniejszą mapę:

KOPALNIK

SIARKA

Pobrano należność
..... zł gr
..... zł gr
Nr ks. zam. <u>1/92</u>

(Pieczęć okrągła)

dnia, stycznia 1992

(podpis)

*) niepotrzebne skreślić

Województwo Tarnobrzeg

Jednoska ewidencyjna Tarnobrzeg

(miasto, dzielnica, gmina)

(pieczęćka)

Obręb Tarnobrzeg

Mapa

(odrys wyrys z mapy ewidencyjnej*)

Skala 1 : 2000

Obręb Tarnobrzeg Nr ark. mapy 11

Nr działki 2003/1

Gruntu położonego Tarnobrzeg, ul. Lipowa

(bliższe położenie, miejscowość, ulica, Nr domu)

Nr jednostki rejestrowej 379

Nr Rep. K. W.

Właściciel — władający Skarb Państwa - w zarządzie KiZPS „Siarkopol” w Tarnobrzeg

nazwisko i imię

imię rodziców

Wypis z rejestru gruntów:

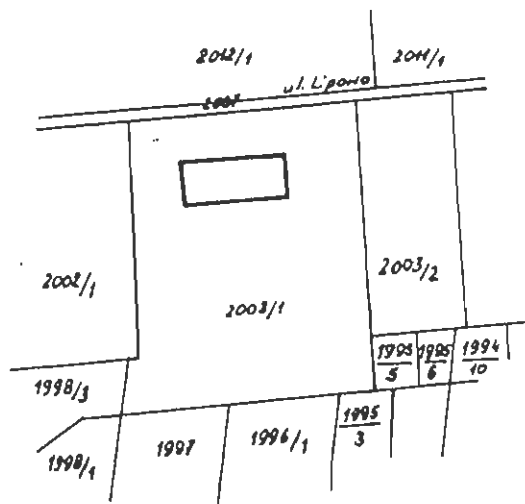
Działka nr ew. 2003/1

- powierzchnia: 0 ha 47a 85 m²

- klasy i rodzaje

użytków:

B-R III b 0 ha 47a 85 m²



Niniejsza mapa przedstawia przebieg granic działki-działek*) według stanu z 1992 r.

Wykonał niniejszą mapę:

KOWALEC

MIKULSKI SIARKI

37

134

Tarnobrzeg dnia, styczeń 1992 r.

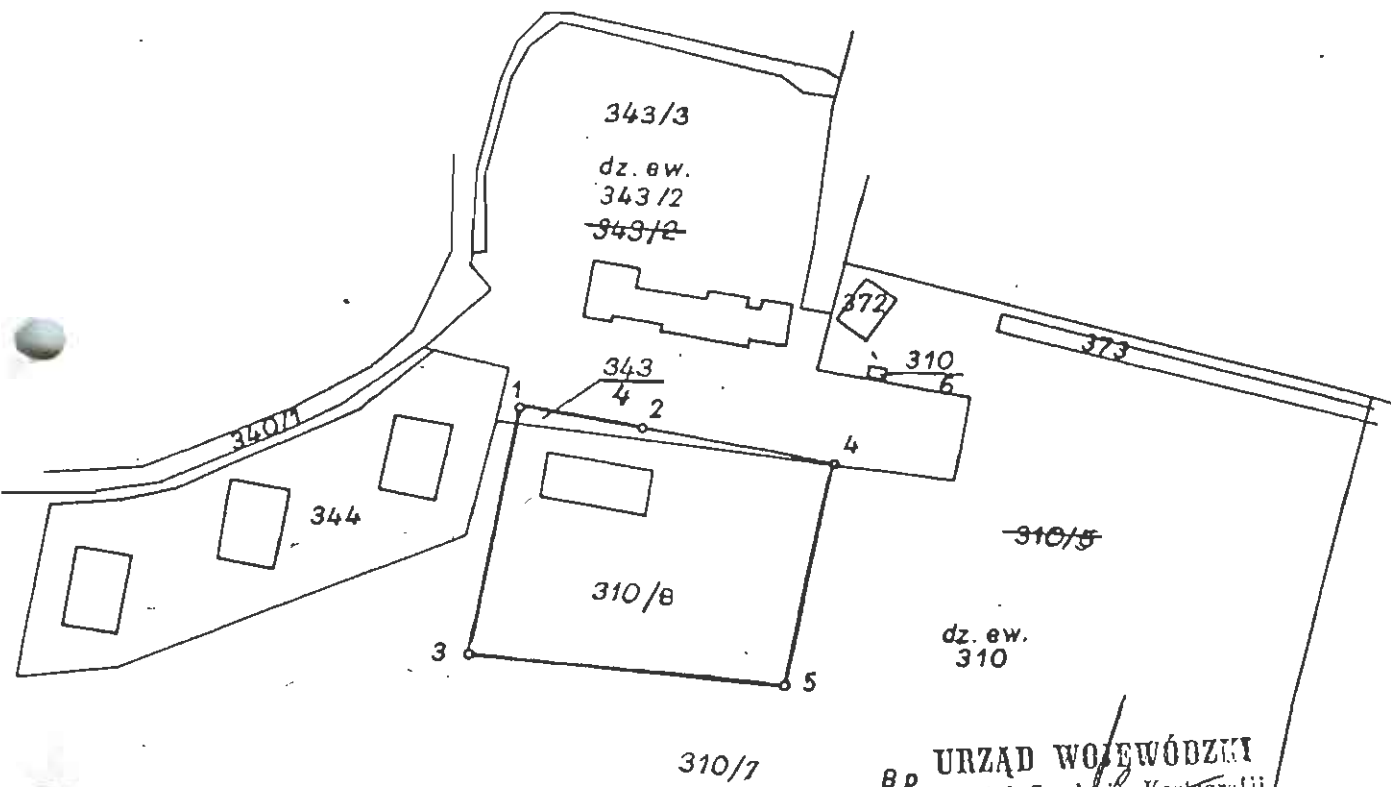
Mgr inż. Bogdan [signature]
powołanie [signature]

(podpis)

Pobrano należność	
..... zł gr
..... zł gr
Nr ks. zam. <u>1/92</u>	

(Pieczęć okrągła)

*) niepotrzebne skreślić



Bp URZĄD WOJEWÓDZKI
 Wydział Geodezji, Kartografii
 i Gospodarki Symulacji
 Wojewódzki Ośrodek Dokumentacji
 Geodezyjno-Kartograficznej, Tarnobrzeg

Przyjęto do państwowego zasobu Geodezyjnego i Kartograficznego
 w dniu 14.05.1992 za nr ew. 151192-2793
 (Podstawa prawna: art. 12 ustawy z dnia 17 maja 1989 r.
 Prawo Geodezyjne i Kartograficzne Dz.U. Nr 30 poz. 163).

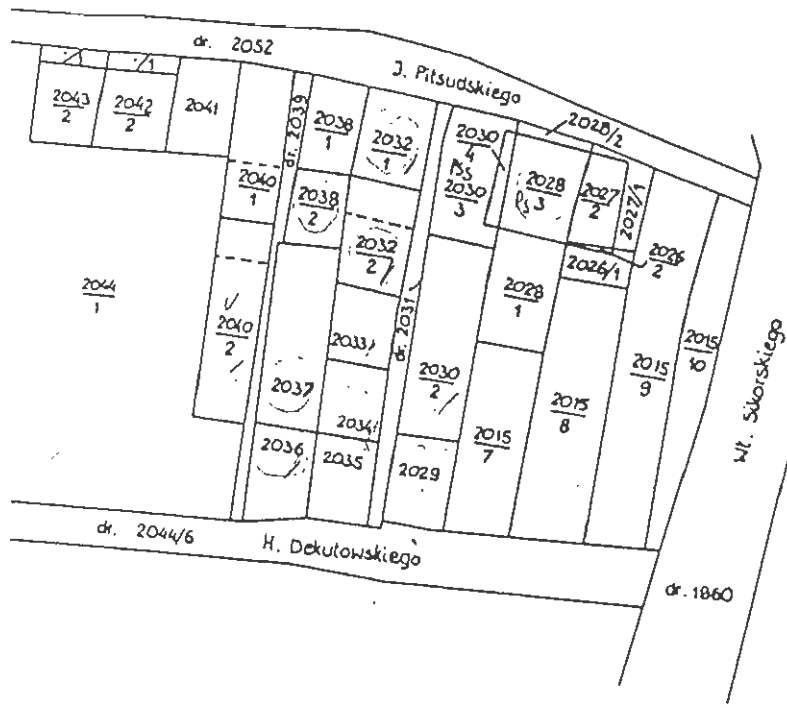
OKRĘGOWE PRZEDSIĘBIORSTWO
 GEODEZYJNO-KARTOGRAFICZNE
 W RZESZOWIE
 PRZEDSIĘBIORSTWO W TARNOBZRZEGU
 BRIGADA NR 1

TARNOBZRZEG
 przywiśle

MAPA SYNCHRONIZACYJNA

Skala 1:2000

OPGK RZESZÓW - Z. TARNOBZRZEG
 Kierownik roboty:
 Kierownik Brygady
 geodeta Stanisław Majkut
 Tpbg 1992r Zlec. 8210



Tarnobrzeg , 1992 03.06.

wyk. B. Wójcicki

Województwo Tarnobrzeg

Jednoska ewidencyjna Tarnobrzeg

(miasto, dzielnica, gmina)

Obręb Tarnobrzeg

Mapa

(odrys wyrys z mapy ewidencyjnej*)

Skala 1 : 2000

Obręb Tarnobrzeg

Nr ark. mapy 11

Nr działki 2015/14

Gruntu położonego Tarnobrzeg ul. Dekutowskiego

bliższe położenie, miejscowość, ulica, Nr domu

Nr jednostki rejestrowej 379

Nr Rep. K. W.

Właściciel — władający Skarb Państwa - w zarządzie KiZPS „Siarkopol” w Tarnobrzegu

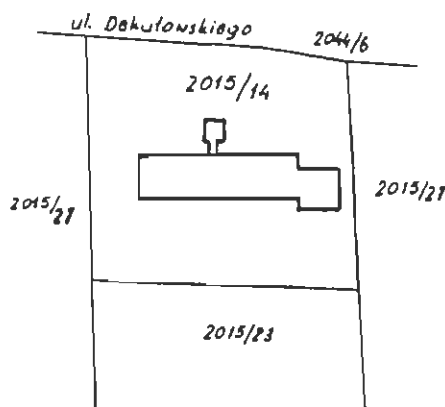
nazwisko i imię

imię rodziców

Wypis z rejestru gruntów

Działka nr ew. 2015/14

- powierzchnia działki D ha 44 a 19 m²
- rodzaj i kl. użytków
- B - O ha 44 a 19 m²



Niniejsza mapa przedstawia przebieg granic (działki-działek*) według stanu z 19 92 r.

Wykonał niniejszą mapę:

KUPALNIE I ...

SIARKI

Pobrano należność	
..... zł gr
.....	
..... zł gr
Nr ks. zam. <u>1/92</u>	

(Pieczęć okrągła)

dnia, styczeń 19 92 r.

(podpis)

*) niepotrzebnie skreślić

Druk Tbg 444 A-3 2000