

U C H W A Ł A N R X X V / 1 6 0 / 9 6
R A D Y M I A S T A T A R N O B R Z E G A
z dnia 27 marca 1996 r.

w sprawie wyrażenia zgody na zamianę nieruchomości.

Działając na podstawie art.2 ust.1 i art.4 ust.9 ustawy z dnia 29 kwietnia 1985 r. o gospodarce gruntami i wywłaszczaniu nieruchomości /Dz.U.z 1991 r.Nr 30 poz.127, Nr 103, poz. 446, Nr 107, poz. 464, z 1993 r. Nr 47 poz.212 i Nr 131, poz. 629, z 1994 r. Nr 27 poz. 96, Nr 31 poz.118, Nr 84 poz. 384, Nr 85 poz. 388, Nr 89 poz. 415 i Nr 123 poz. 601, z 1995 r. Nr 99 poz. 486 oraz z 1996 r. Nr 5 poz.33/ oraz art.18 ust.2 pkt 9 lit.a ustawy z dnia 8 marca 1990 r. o samorządzie terytorialnym (jednolity tekst Dz.U.Nr 13 poz.74 z 1996 r.) - RADA MIASTA TARNOBRZEGA

u c h w a ł a :

§ 1

Wyraża zgodę na zamianę działek ozn.nr ewid.3701 o pow.910 m², 3691/3 o pow. 1745 m² i dz. zabudowanej 1279 o pow. 690 m² stanowiących mienie komunalne na działki ewid. 1327 o pow.55 m², 1319/5 o pow. 193 m², 1322/1 o pow. 95 m² i działki zabudowane nr ewid. 1319/4 o pow. 324 m² i 1322/2 o pow. 833 m² stanowiące własność Skarbu Państwa.

§ 2

Wykonanie uchwały powierza się Zarządowi Miasta Tarnobrzega.

§ 3

Uchwała wchodzi w życie z dniem podjęcia.

Przewodniczący Rady Miasta
Tarnobrzega

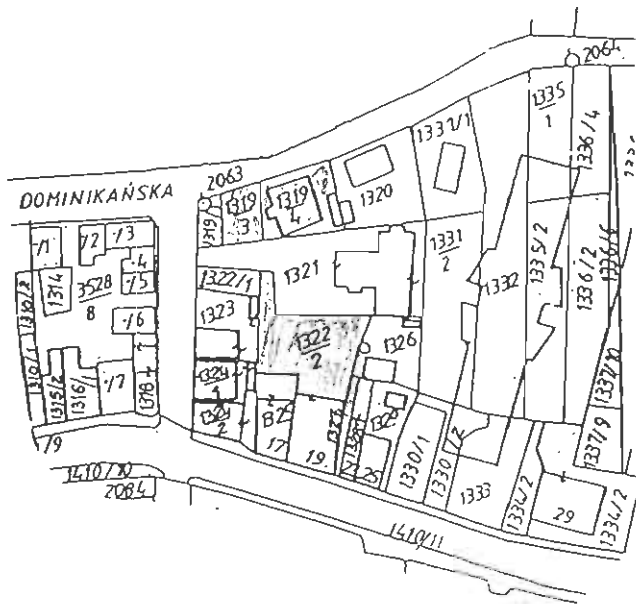
Kazimierz Gąsior



ZAŁĄCZNIK DO UCHWAŁY

m. TARNOBRZEGA

skala 1 : 2000



Przekazanie na rzecz Gminy Tarnobrzeg

dz. ewid. nr 1319/3	-- o pow. 193 m ²
-----"----- 1319/4	- ----"---- 324 m ²
-----"----- 1322/1	- ----"---- 95 m ²
-----"----- 1322/2	- ----"---- 833 m ²
-----"----- 1327	- ----"---- 55 m ²
RAZEM	- ----"---- 1500 m ²

Tarnobrzeg marzec 1996 r.

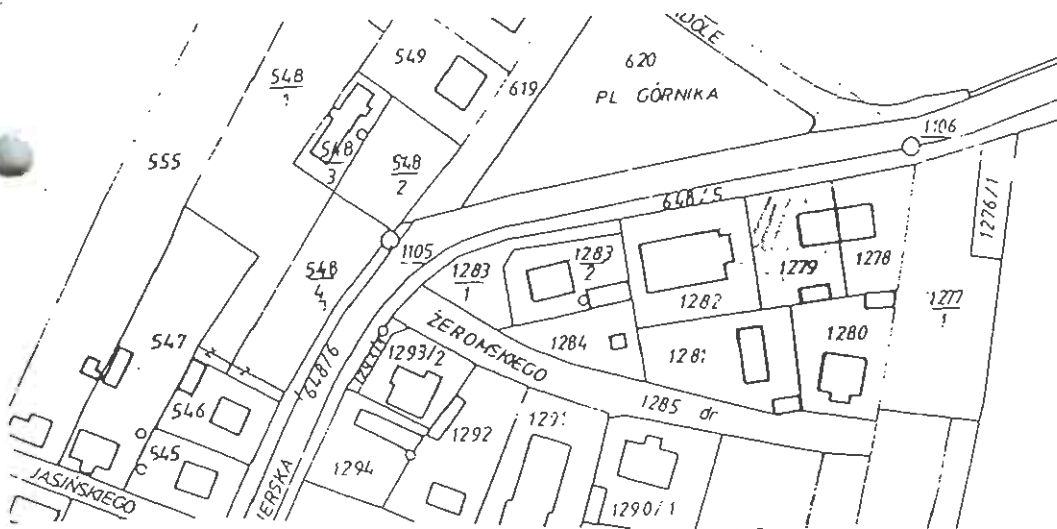
Wykonał geodeta

mgr inż. Wiesław Możdżeń

ZAŁĄCZNIK DO UCHWAŁY

m. TARNOBRZEGA

skala 1 : 2000



Przekazanie na rzecz Skarbu Państwa

dz.ewid.nr 1279: o pow. 690 m²

Tarnobrzeg marzec 1996 r.

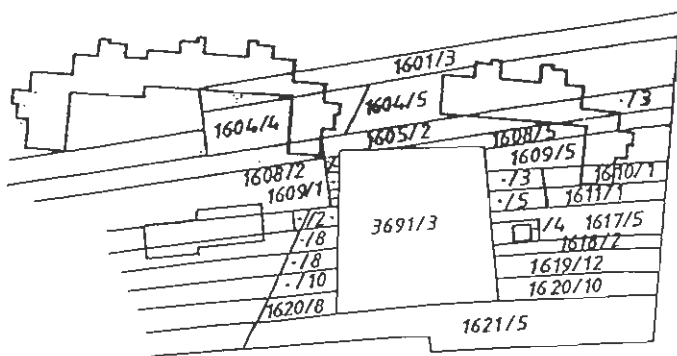
Wykonał geodeta

mgr inż. Wiesław Możdżeń

ZAŁĄCZNIK DO UCHWAŁY

m. TARNOBRZEGA

skala 1 : 2000



Przekazanie na rzecz Skarbu Państwa

dz.ewid.nr 3691/3 o pow. 1745 m²

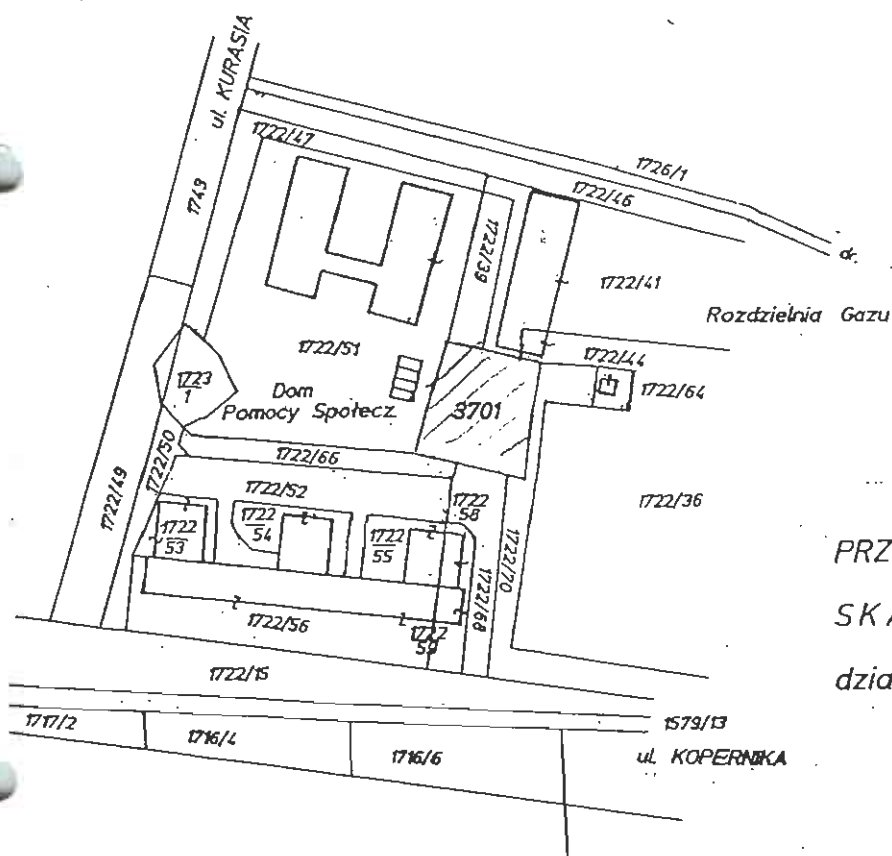
Tarnobrzeg marzec 1996 r.

Wykonał geodeta

mgr inż. Wiesław Możdżeń

ZAŁĄCZNIK DO UCHWAŁY

m. TARNOBRZEG



PRZEKAZANIE NA RZECZ
SKARBU PAŃSTWA
działki ewid. Nr 3701 o pow. 910 m²

skala 1:2000