

U C H W A Ł A Nr .XXXVII/234/97
z dnia 26 lutego1997 r.
RADY MIASTA TARNOBRZEGA

w sprawie oddania w użytkowanie wieczyste nieruchomości zabudowanej

Działając na podstawie art.2 ust.1 i art.88a ust.2i3 ustawy z dnia 29 kwietnia 1985 r.o gospodarce gruntami i wywłaszczaniu nieruchomości /Dz.U.Nr 30 z 1991 r.poz.127,Nr 103,poz.446 i Nr 107,poz.464,z 1993 r.Nr 47,poz. 212 i Nr 131,poz.629, z 1994 r.Nr 27,poz.96,Nr 31,poz.118,Nr 84,poz.384,Nr 85, poz.388,Nr 89,poz.415 i Nr 123,poz.501,z 1995 r.Nr 99,poz.486 oraz z 1996 r.Nr 5, poz.33,Nr 90,poz.405,Nr 106,poz.496 i Nr 156,poz.775i 1997 r.Nr 5 poz.24/oraz art.18 ust.2 pkt.9 lit.a ustawy z dnia 8 marca 1990 r.o samorządzie terytorialnym /Dz.U.z 1996 r.Nr 13,poz.74,Nr 58,poz.261,Nr 106,poz.495 i Nr 132,poz.622/
RADA MIASTA TARNOBRZEGA

u c h w a ł a :

§ 1.

zezwala na oddanie Gminnej Spółdzielni "Samopomoc Chłopska" w Baranowie Sandomierskim w użytkowanie wieczyste na okres 99 lat gruntu ozn.nr 515/2 o pow.406 m2 i nieodpłatne przekazanie własności budynku/sklepu/ zlokalizowanego na w/wym.działce poł.w Nagnajowie.

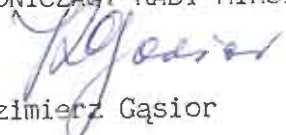
§ 2.

Wykonanie uchwały powierza się Zarządowi Miasta Tarnobrzega.

§ 3.

Uchwała wchodzi w życie z dniem podjęcia.

PRZEWODNICZĄCY RADY MIASTA


Kazimierz Gąsior

MAPA UZUPEŁNIAJĄCA

dz. Nr ^{515/1} 515/2 powstałych w wyniku podziału dz. Nr 120/23

położonych we wsi Nagnajów gm. Tarnobrzeg

skala 1: 2000

REJESTR POMIAROWY

Stan stary przed podziałem							Stan nowy po podziale								
Numer		Użytek	Powierzchnia				Właściciel	Numer		Użytek	Powierzchnia				Otrzymują
mapy	działki		użytku		działki			mapy	działki		użytku		działki		
			ha	a	ha	a					ha	a	ha	a	
3	515	B/Ps	0	0800	0	0800	Urząd Miasta w Tarnobrzegu	3	515/1	B/Ps	0	0394	0	0394	U.M. w Tarnobrzegu Gminna Spółdzielnia „SCH” w Baranowie
								3	515/2	B/Ps	0	04 06	0	04 06	
										Razem	0	0800	0	0800	



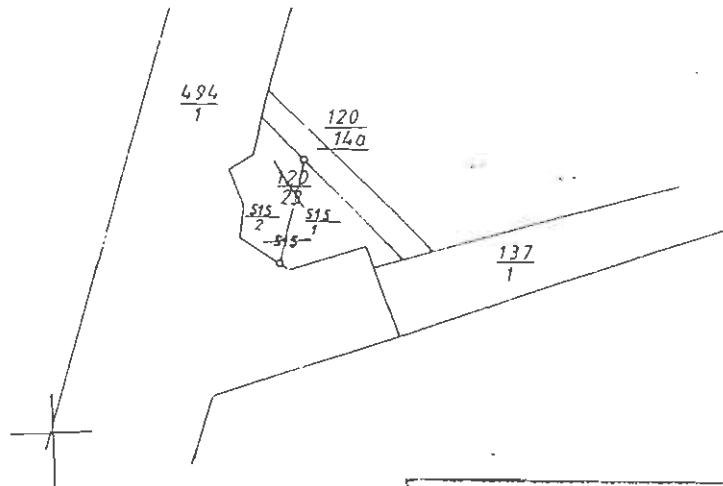
Uwaga

Działka ewid. nr 515 powstała z przemianowania działki 120/23.

OPIS DLA KSIĄG WIECZYSTYCH

dz. ewid. 515 dzieli się na działki: 515/1 o pow. 0ha 03a 94m²
515/2 o pow. 0ha 04a 06m²

Działka ewid. 120/23 odpowiada parceli katastralnej cz. 647/4, która powstała z pgr. 647 (podział pozahipoteczny) Lwh 269



**WOJEWÓDZKI OŚRODEK DOKUMENTACJI
GEODEZYJNO - KARTOGRAFICZNEJ**
Filia - Tarnobrzeg


Przyjęto do państwowego zasobu geodezyjnego i kartograficznego w dniu 24.08.95
nr 2057-5/95

(Podstawa: art. 12 i art. 40 ust. 2 ustawy z dnia 17 maja 1989r. - Prawo geodezyjne i kartograficzne - Dz. U. Nr 30, poz. 263 i KILKOROZWIĄKA)

24.08.95 Wojewódzkiego Urzędu Dokumentacji
Geodezyjno-Kartograficznej
miejscowość i data

mgr inż. Henryk Czerny

Na podstawie dokumentów ewidencji gruntów wsi Nagnajów pomiaru uzupełniającego dokonał oraz projekt podziału opracował i mapę niniejszą sporządził geodeta inż. Tadeusz Durda


 Wola Baranowska, dn. lipiec 1995 r. L. ks. rob. 8/95

