

UCHWAŁA LII/698/2002

RADY MIASTA TARNOBRZEGA

z dnia 25 września 2002 r.

w sprawie wyrażenia zgody na dokonanie zamiany nieruchomości.

Działając na podstawie art.18 ust.2 pkt.9 lit."a" ustawy z dnia 8 marca 1990 r. o samorządzie gminnym / DZ.U.z 2001 r.Nr 142 poz.1591 z późn.zm./ oraz art. 15 ustawy z dnia 21 sierpnia 1997 r.o gospodarce nieruchomościami /Dz.U. z 2000r.Nr 46,poz.543 z późn.zm./ RADA MIASTA TARNOBRZEGA

u c h w a ł a :

§ 1.

Wyraża się zgodę na ustanowienie przez Gminę Tarnobrzeg na rzecz Tarnobrzesckiej Spółdzielni Mieszkaniowej prawa wieczystego użytkowania nieruchomości niezabudowanej obejmującej działki oznaczone nr ewid : 1184/5, 1192, 1176, 1127/10, 1193, 1185/4, 1171/29, 1171/32, 1147/2, 1171/31 i 2051/51 o łącznej pow. 1,6677 ha poł.w Tarnobrzegu w zamian za wyrażenie zgody na rozwiązanie prawa wieczystego użytkowania przez Tarnobrzescką Spółdzielnię Mieszkaniową na rzecz Gminy Tarnobrzeg nieruchomości ozn. jako działki : 1057, 1072/6, 1085/2, 1153/2, 1153/3, 1153/4, 1169/11, 1158/9, 1237/32, 1445/1, 1123/24, 1447/2, 1441, 1428/5, 1420/1, 1448/12, 1719/32 i 1237/50 o łącznej pow.2,1268 ha poł.w Tarnobrzegu.

§ 2.

W przypadku nierównej wartości zamienianych nieruchomości zostanie zastosowana dopłata , której wysokość równa będzie różnicy wartości zamienianych nieruchomości.

§ 3.

Wykonanie uchwały powierza się Zarządowi Miasta Tarnobrzega.

§ 4.

Uchwała wchodzi w życie z dniem podjęcia.

Przewodniczący Rady Miasta

Jacek Brycki

ZAŁĄCZNIK DO UCHWAŁY NR LII/698/2002

Z DNIA 25 września 2002 r.

RADY MIASTA TARNOBRZEGA

Dz. ewid. nr : 1184/5,1192,1176,1127/10, 1193,1185/4, 1771/29,1171/32, 1147/2, 1171/31,
2051/51,

Powierzchnia łączna : 1,6677 ha

Lokalizacja : Tarnobrzeg

Właściciel : Gmina Tarnobrzeg

**RADA MIASTA
TARNOBRZEGA**

Mapa ewidencji gruntów skala 1:5000



ZAŁĄCZNIK DO UCHWAŁY NR LII/698/2002
Z DNIA 25 września 2002 r.
RADY MIASTA TARNOBRZEGA

Dz. ewid. nr : 1057, 1072/6, 1085/2, 115/2, 1153/, 1153/4, 1169/11, 1158/9, 1237/32, 1445/1,
1123/24, 1447/2, 1441, 1428/5, 1420/1, 1448/12, 1719/32, 1237/50,

Powierzchnia łączna : 2,12 68 ha

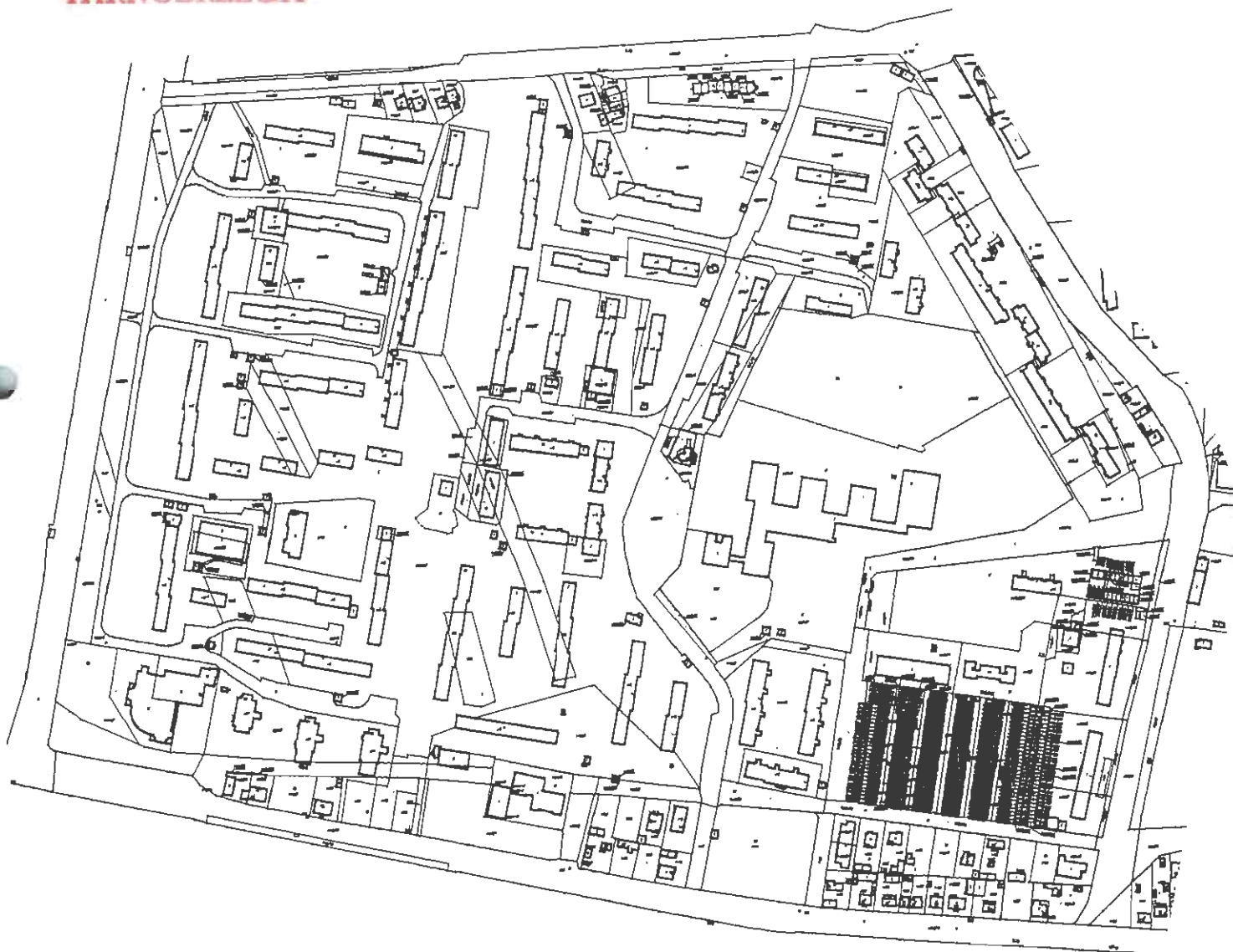
Lokalizacja : Tarnobrzeg

Właściciel : Gmina Tarnobrzeg

Wieczysty użytkownik : Tarnobrzaska Spółdzielnia Mieszkaniowa

Mapa ewidencji gruntów skala 1:5000

RADA MIASTA
TARNOBRZEGA



Przewodniczący Zarządu Powiatu
Tarnobrzeg
ul. Wolnościowa 12

Województwo podkarpackie
Jednostka ewidencyjna Tarnobrzeg
Obręb Tarnobrzeg

WYPIS Z REJESTRU GRUNTÓW

Nr jednostki rejestrowej : 1392, Grupa rej. 5.3

właściciel: GMINA TARNOBZEG, Udział : 1/1
Siedz : TARNOBZEG, ul. WOSCIUSZKI 30
wzytkownik wiczyteli TARNOBZESKA SPÓŁDZIELNIA MIESZKANOWA, Udział : 1/1
Siedz : TARNOBZEG, ul. WYSPIAŃSKIEGO 3

Numer		Blizsze określenie położenia	Rodzaje użytków	Klasa gruntu	Powierzchnia		Nr Księgi wieczyste; uwagi
mapy	działki				użytków ha	działki ha	
5	1057		Grunty nie zabudowane		0.0052	0.0052	
5	1169/11	ZWIERZYŃCIECKA	Ter. zabudowane inne		0.0724	0.0724	KW 21733
5	1150/2	ZWIERZYŃCIECKA	Drogi		0.1199	0.1199	KW 21733
5	1150/3	ZWIERZYŃCIECKA	Drogi		0.1013	0.1013	KW 21733
5	1150/4	ZWIERZYŃCIECKA	Drogi		0.0500	0.0500	KW 21733
5	1158/9	UL. M. DĄBROWSKIEJ	Drogi		0.0364	0.0364	KW 21733
5	1441	UL. M. DĄBROWSKIEJ	Drogi		0.0846	0.0846	KW 21733
5	1123/24	KWIATKOWSKIEGO	Ter. mieszkaniowe		0.2185	0.2185	KW 21733
5	1420/1	SIENKIEWICZA	Ter. zabudowane inne		0.3885	0.3885	KW 19995
5	1420/5	SIENKIEWICZA	Ter. niezabudowane		0.0206	0.1106	KW 18033
			Ter. zabudowane inne		0.0900		
5	1445/1	M. DĄBROWSKIEJ	Ter. mieszkaniowe		0.0444	0.0444	KW 21733
5	1447/2	KWIATKOWSKIEGO	Drogi		0.0388	0.0388	KW 21975
5	1072/6	ZWIERZYŃCIECKA	Drogi		0.0393	0.0393	
5	1237/32	UL. M. DĄBROWSKIEJ	Drogi		0.0093	0.0093	
5	1237/50	UL. M. DĄBROWSKIEJ	Ter. mieszkaniowe		0.0536	0.0536	KW 21733
4	1719/32	UL. KOPERNIKA	Ter. mieszkaniowe		0.0901	0.3712	KW 18600
			Grunty nie zabudowane		0.3711		
5	1440/12	KWIATKOWSKIEGO	Ter. zabudowane inne		0.1120	0.1120	KW 21975
5	1065/2	ZWIERZYŃCIECKA	Drogi		0.2560	0.2560	KW 18217
Razem :					2.1121	2.1121	

Sporządzono według stanu z dnia : 2002-9-11

Skala : 0,5 : 1, jeden tysiąc sto dwadzieścia dwa m.kv.

Geodeta
Niemilk
Marian Niemilk

Z up. Burm. Tarnobrzeg
mgr inż. Andrzej Łobaczewski-Łobach
Geodeta Powiatowy

WYPIS Z REJESTRU GRUNTÓW

Nr jednostki rejestrowej: 1700, Scrup rej. 4.1

właściciel: GMINA TARNOBZEG, Udział: 1/1
 Siedz.: TARNOBZEG, ul. KOSCIUSZKI 32

Numer		Bliższe określenie położenia	Rodzaje użytków	Klasa gruntu	Powierzchnia		Nr Księgi wieczyste; uwagi
mapy	działki				użytków ha	działki ha	
5	1176	UL. M. DĄBROWSKIEJ 13	Ter. mieszkaniowe		0.1780	0.1780	KW 17433
5	1184/5	J. MATELKI	Ter. mieszkaniowe		0.1240	0.1240	KW 17180
5	1192	E. ORZESZKOWEJ	Ter. mieszkaniowe		0.1529	0.1529	KW 17087
5	1127/10	M. DĄBROWSKIEJ 10/20	Ter. mieszkaniowe		0.4456	0.4456	KW 17433
5	1193	E. ORZESZKOWEJ	Ter. mieszkaniowe		0.0922	0.0922	ZD.1695
5	1185/4	UL. J. KATEJKI 8	Ter. mieszkaniowe		0.1111	0.1111	KW 16989
5	1171/29	UL. M. DĄBROWSKIEJ	Ter. mieszkaniowe		0.1045	0.1045	KW 17433
5	1171/31	UL. M. DĄBROWSKIEJ	Ter. zabudowane inne		0.0238	0.0238	KW 17433
5	1171/32	UL. M. DĄBROWSKIEJ	Ter. mieszkaniowe		0.2247	0.2247	KW 17433
5	1147/2	H. PBUGA	Ter. mieszkaniowe		0.1175	0.1175	KW 58531
3	2051/57	UL. PIŁSUDSKIEGO	Tereny zielone		0.0922	0.0922	lw 639
Razem :					1.6677	1.6677	

Sporządzono według stanu z dnia: 2002-9-11

Słownie: jeden ha, sześć tysięcy sześćset siedemdziesiąt siedem m.kv.

Z up. Prezydenta Miasta
 Geodeta Powiatowy
 mgr inż. Andrzej Łambert-Łachwał
 Geodeta Powiatowy

Geodeta
Marian Kieć
 MARIAN KIEĆ

A13.10 UHR- Cech Rzemiosł, usługi rzemieślnicze i handlowe

A14 A- pow.1,35 ha

Rejon Energetyczny w Tarnobrzegu - budynek administracyjny
Kolumna Transportu Sanitarnego - administracja

A15 UO - pow. 3,60 ha

Zespół Szkół Budowlanych TPBP - Technikum Budowlane ,
Zasadnicza Szkoła Budowlana Technikum Ochrony Środowiska
Budynek szkolny z salą gimnastyczną internat ze stołówką
oraz tereny sportu szkolnego i rekreacji.

zmiana 97

* A16 MW - pow.7,0 ha

Tereny zabudowy mieszkaniowej o wysokiej intensywności
zabudowy w tym:

A16.1 MW - mieszkalnictwo wielorodzinne

A16.2 UH - podstawowe usługi handlu

A17 UO - pow. 3,0 ha

Zespół Szkół Górniczych - Technikum Elektryczne ,
Technikum Mechaniczne, Zasadnicza Szkoła Elektryczna
Budynek szkolny z salą gimnastyczną internat ze
stołówką, oraz tereny sportu szkolnego i rekreacji

A18 MW - pow. 10 ha

Tereny zabudowy mieszkaniowej w tym:

A18.1 MN - mieszkalnictwo jednorodzinne wolnostojące
oś. "Wystawa"

A18.2 EC, MZ, UG - pow. 1,1 ha

Istniejąca kotłownia Nr 2 - likwidacja po 2000r.
w związku z planowanym zasilaniem w ciepło
całego miasta przez ciepłownię Olendry.

W perspektywie teren przeznaczony na lokalizację
hotelu z częścią gastronomiczną.

Przy Al. Dąbala teren przeznaczony pod parkingi

zmiana 99

* A18.3 MW - mieszkalnictwo wielorodzinne o wysokiej
intensywności zabudowy.

A19 MW - pow.23,65 ha

Teren zabudowy mieszkaniowej o wysokiej intensywności
zabudowy ze wskaźnikiem 0,9 netto.

Pełne wyposażenie w usługi podstawowe w przeliczeniu
na ilość mieszkańców w tym:

A19.1 UO - istniejący budynek administracyjny prze-
znaczony na usługi oświaty.

**ZAŁĄCZNIK DO UCHWAŁY NR L11/698/2002
Z DNIA 25 WRZEŚNIA 2002 R.
RADY MIASTA TARNOBRZEGA**

Działki ewidencyjne nr : 651/38, 651/52, 651/51, 651/28, 651/27, 651/32, 650/12, 651/29

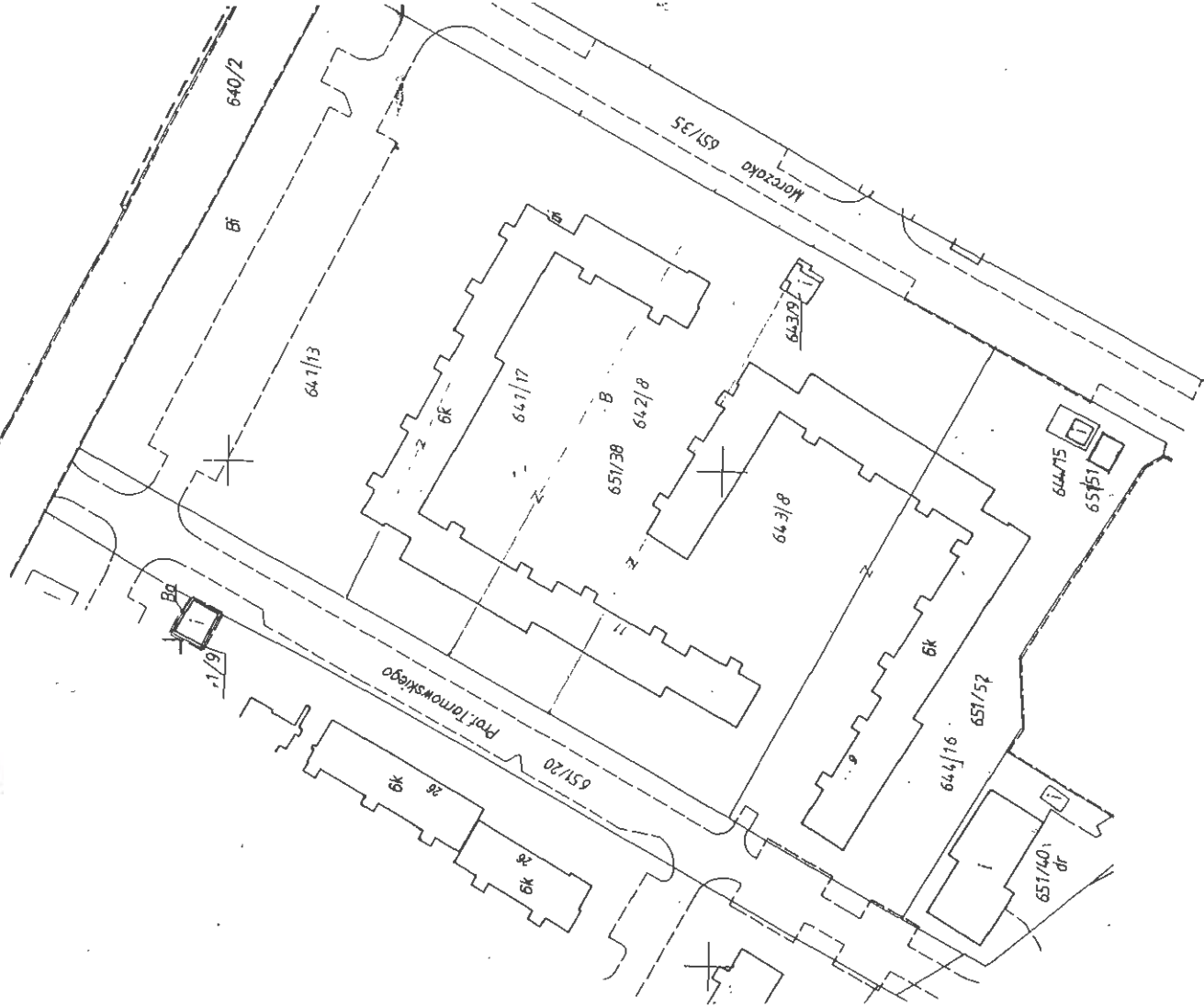
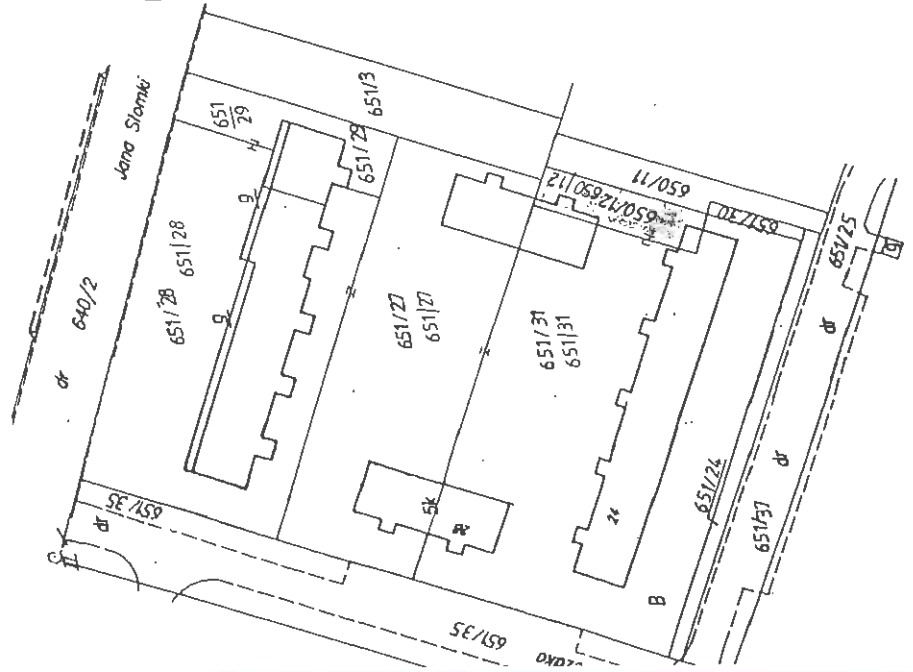
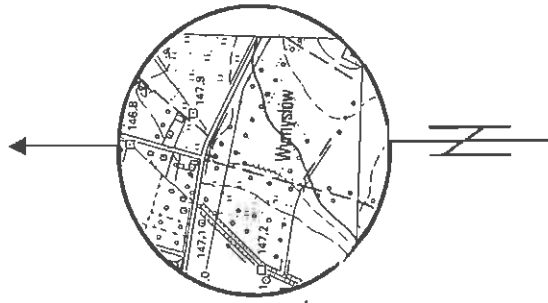
Lokalizacja : Tarnobrzeg os. Podłęże

Właściciel : Gmina Tarnobrzeg

Wiczyści użytkownik : Tarnobrzaska Spółdzielnia Mieszkaniowa

Szkic lokalizacyjny w skali 1:10 000

Mapa ewidencji gruntów skala 1:1000





160.5

A 20 UO MN

163.0

A 20 MW*

A 20 UO

B 2 17 A

A 19 MW

BRZAD M
w Tarnobrzegu
Wyszła Urzędnicza
Architektura i Budownictwo
39-400 Tarnobrzeg, ul. Mickiewicza 7
(h. 1500) 014 25 09 71

A 19 UO

UOP

A 19 MW

156.7

AUC

ul. Stenkwiewicza

ul. Zawadzkiego

Młodych

ul. Stenkwiewicza

szk. A 17 UO

ul. Kopernika

bud.
C 41 UOP
szk.

A 16 UO

A 16 UO

A 15 UO

A 16 UO