

w sprawie przejęcia na rzecz Gminy Tarnobrzeg nieruchomości gruntowej położonej w Tarnobrzegu przy ul. Al. Niepodległości 2.

Działając na podstawie art.5 ust.4 ustawy z dnia 10 maja 1990 r. Przepisy wprowadzające ustawę o samorządzie terytorialnym i ustawę o pracownikach samorządowych (Dz.U. z 1990 r. Nr 32, poz. 191 ; z późn. zm) oraz art. 18 ust. 2 pkt 9 lit. a) ustawy z dnia 8 marca 1990 r. o samorządzie gminnym (Dz. U. z 2001 r. Nr 142, poz. 1591 z późn. zm. **Rada Miasta Tarnobrzega,**

uchwała:

§ 1

Wystąpić do Wojewody Podkarpackiego z wnioskiem o przekazanie Gminie Tarnobrzeg nieruchomości gruntowej ozn. nr ewid. 379/3 i 378/5 o łącznej powierzchni 0.8277 ha objętej księgą wieczystą nr 55 277 położonej w Tarnobrzegu przy ul. Al. Niepodległości 2 na cele realizacji zadań własnych gminy związanych z upowszechnianiem kultury fizycznej, sportu i rekreacji.

§ 2

Na w/w działkach znajduje się budynek hali widowiskowo-sportowej stanowiący odrębną nieruchomość, której właścicielką jest Gmina Tarnobrzeg.

§ 3

Wykonanie uchwały powierza się Zarządowi Miasta Tarnobrzega .

§ 3

Uchwała wchodzi w życie z dniem podjęcia .

Przewodniczący Rady Miasta
Jacek Brycki



**ZAŁĄCZNIK DO UCHWAŁY NR LI/687/2002
Z DNIA 26 sierpnia 2002 roku
RADY MIASTA TARNOBRZEGA**

Działka ewidencyjna nr : 379/3 , 378/5

Powierzchnia łączna : 0,8277 ha

Lokalizacja : Tarnobrzeg Al. Niepodległości

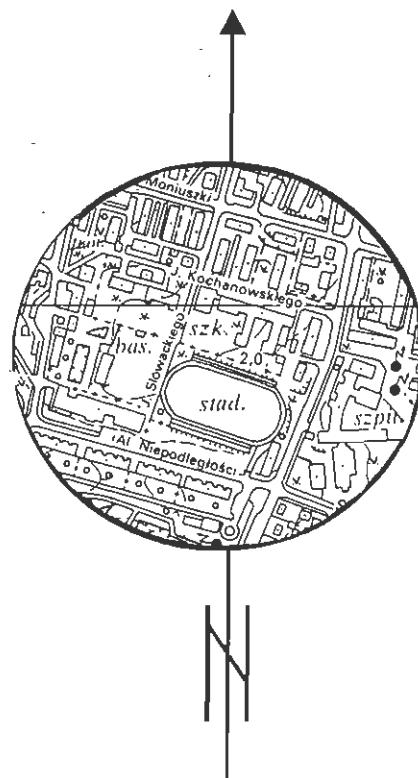
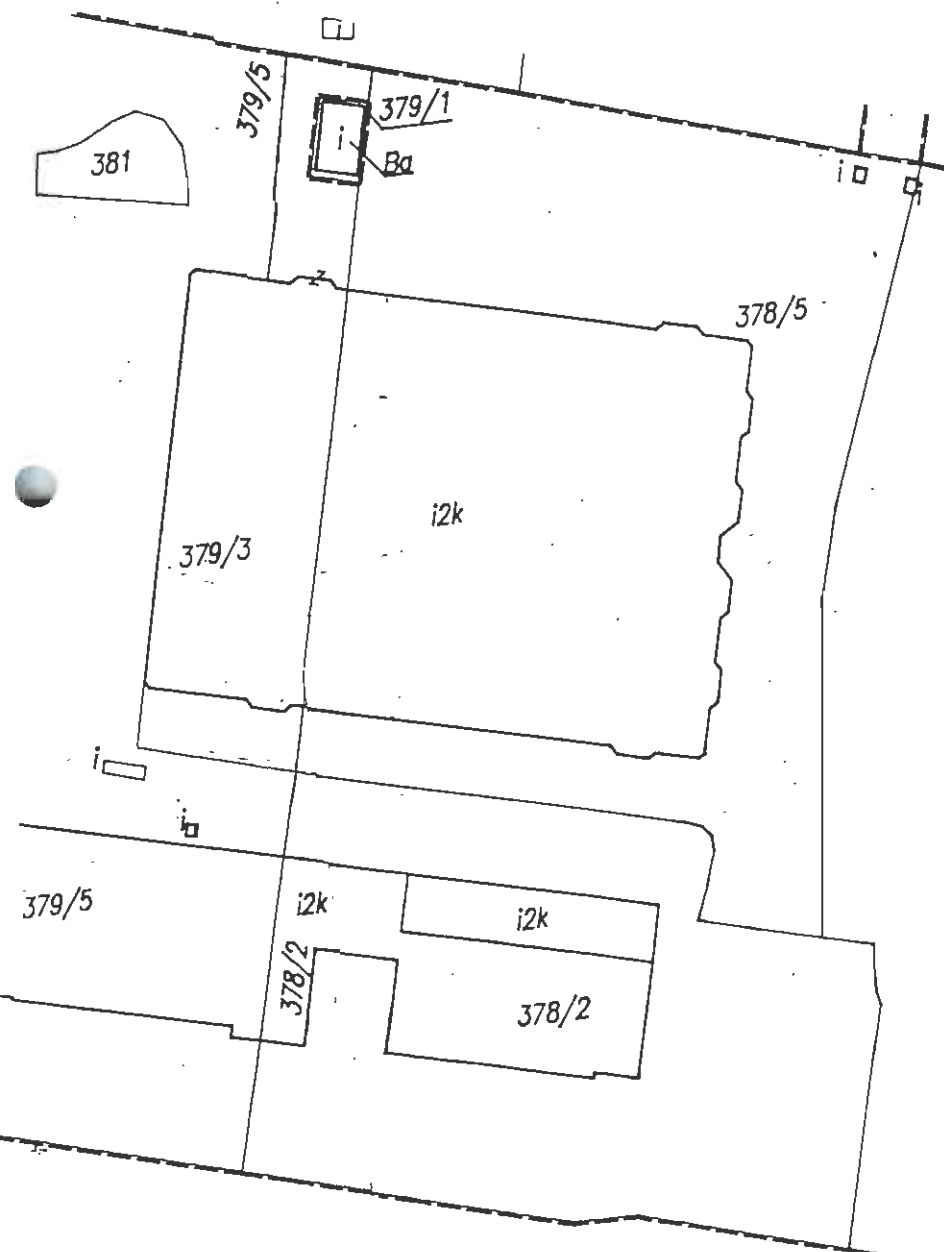
Właściciel : Skarb Państwa

Wieczysty użytkownik : Gmina Tarnobrzeg

KW : 55 277

Szkic lokalizacyjny w skali 1:10 000

Mapa ewidencji gruntów skala 1:1000



WYPIS Z REJESTRU GRUNTÓW

Nr jednostki rejestrowej 3811, Grupa rej. 2.2

właściciel SKARB PAŃSTWA PREZYDENT MIASTA TARNOBRZEGA, Udział : 1/1
Siedz : TARNOBRZEG, ul. KOŚCIUSZKI 32
użytkownik wieczysty GMINA TARNOBRZEG, Udział : 1/1
Siedz : TARNOBRZEG, ul. KOŚCIUSZKI 32

Numer		Bliższe określenie położenia	Rodzaje użytków	Klasa gruntu	Powierzchnia		Nr Księgi wieczystej (uwagi)
mapy	działki				użytków ha	działki ha	
3	379/3	AL. NIEPODLEGŁOŚCI Hala Sportowa	Ter.zabudowane inne		0.1628	0.1628	KW 55277
3	378/5	AL. NIEPODLEGŁOŚCI Hala sportowa	Ter.zabudowane inne		0.6649	0.6649	KW 55277
R a z e m :					0.8277	0.8277	

Sporządzono według stanu z dnia : 2002-8-12

Słownie : osiem tysięcy dwieście siedemdziesiąt siedem m.kv.

Geodeta
Niemcewicz
Maria Niemcewicz

Z up. Prezydenta Miasta
Marszałek Wydziału
Geodezji i Gospodarki Gruntami
mgr inż. Anna Lombara-Łętniak
Geodeta Powiatowy

URZĄD MIEJSKI

39-400 Tarnobrzeg, ul. Mickiewicza 7
KOD 250413508

Szkoła Podstawowa istniejąca

A4. SV - pow. 1,80 ha

Teren starego browaru . Po likwidacji browaru w obiekcie mieści się hurtownia branży chemicznej

pow. 4,0 ha

Obiekty sportowe klubu "Siarka". Między innymi stadion piłki nożnej , pływalnia odkryta hala widowiskowo - sportowa z pływalnią krytą i sauną.

A6. UZ - pow. 4,0 ha

Wojewódzki Szpital Zespolony w Tarnobrzegu . Rozbudowa Szpitala : oddział pomocy doraźnej , pogotowie ratunkowe zespół przychodni specjalistycznych , obiekty pomocnicze :laboratorium , prosektorium . Rezerwa terenu pod pawilon bloku operacyjnego i tereny spacerowe. W części południowej terenu hotel pielęgniarek . W części wschodniej istniejące garaże osiedlowe wzdłuż ulicy.

A7.KS - pow. 2,5 ha

Teren urządzeń komunikacji samochodowej w tym:

A7.1 KM- postój taksówek przy dworcu autobusowym

A7.2 KS - dworzec autobusowy KPKS i MKS z punktem gastronomicznym

A8.ZP - pow. 13,50 ha

Obszar skarp i stromizm z zielenią urządzoną , boisko do piłki dla młodzieży , górka saneczkowa.

W części południowo - wschodniej cmentarz Parafialny miasta , oraz park leśny.

A9.MW - pow. 7,50 ha

Tereny zabudowy mieszkaniowej wchodzące w skład tzw. osiedla Nr 2 "Młodych" łącznie z terenem A10,A13 MW w tym:

A9.1 MW - mieszkalnictwa wielorodzinne o wysokiej intensywności zabudowy.

A9.2 MN - mieszkalnictwo jednorodzinne w zabudowie zwartej - wolnostojące.

A9.3 UOp

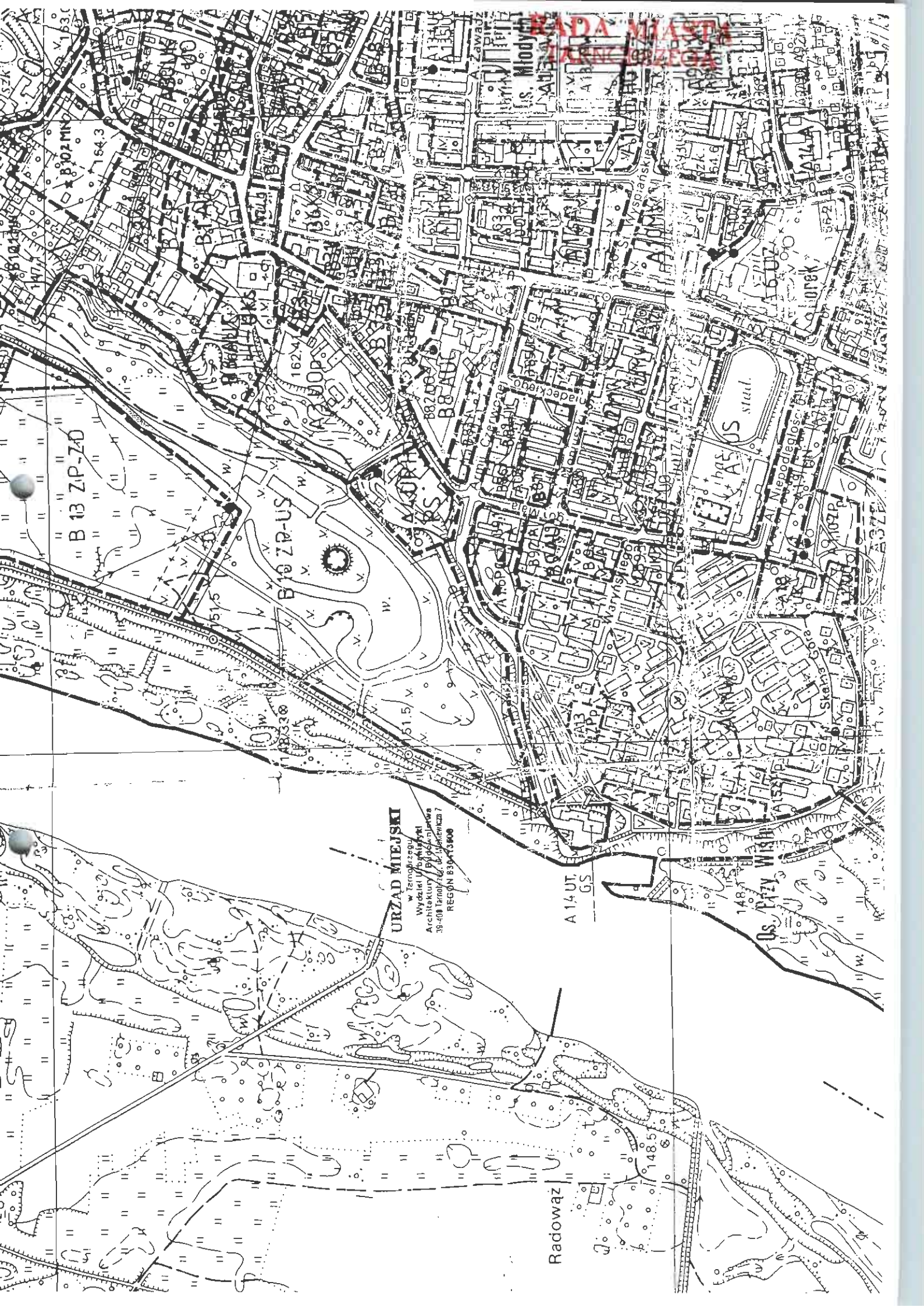
Szkoła Podstawowa Nr 4 -- ośmioklasowa

A9.4 ZP

Cmentarz wojskowy z I i II wojny światowej

A9.5 KM

istniejące garaże osiedlowe



Radowaz

A 14 UT
GS

URZĄD MIEJSKI
w Ternobrzegu
Wydział Urbanistyki
Architektury i Planowania
18-408 Tarnobrzeg, ul. Mickiewicza 7
REGON 830413000

B 13 ZP-ZD

B 10 ZP-US

B 82 003
B 8 003

Stacja AS

Stacja AS

Stacja AS

WYKAZ PRACOWNI
URZĄD MIEJSKI
w Ternobrzegu

**RADA MIASTA
TARNOBRZEGA**

B 13 ZP-ZD

B 10 ZP-US

162.4

B 102 MN

164.3

SZK 1

163.0

A 4 UR

B 82 UO

B 8 AU

A 13 UO

A 135 UO

A. Zawadzki

ul. Młodych

Ami. Czerwone

B 86

B 87

B 88

B 89

B 90

B 91

B 92

B 93

B 94

B 95

B 96

B 97

B 98

B 99

B 100

B 101

B 102

B 103

B 104

B 105

B 106

B 107

B 108

ul. Nadeckiego

ul. S. Wyspiańskiego

Libas
stad.

ul. Niepodległości

ul. Łódzka

ul. Waryńskiego

ul. W. W.

ul. W. W.

ul. W. W.

ul. W. W.

ul. W. W.

ul. Łódzka

ul. Waryńskiego

ul. W. W.

ul. W. W.

ul. W. W.

ul. W. W.

ul. W. W.

ul. Łódzka

ul. Waryńskiego

ul. W. W.

ul. W. W.

ul. W. W.

ul. W. W.

ul. W. W.

ul. Łódzka

ul. Waryńskiego

ul. W. W.

ul. W. W.

ul. W. W.

ul. W. W.

ul. W. W.

ul. Łódzka

ul. Waryńskiego

ul. W. W.

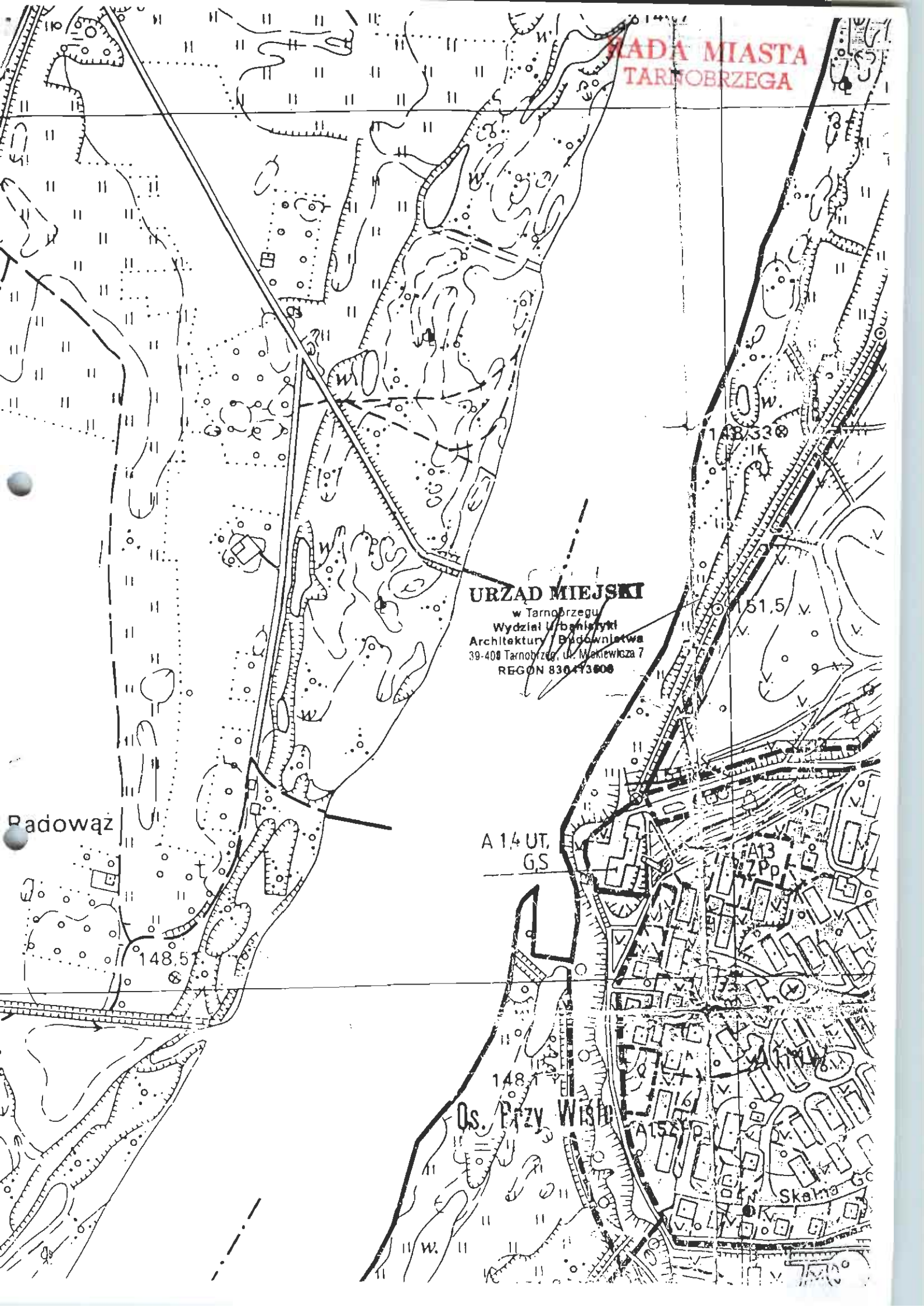
ul. W. W.

ul. W. W.

ul. W. W.

ul. W. W.

**RADA MIASTA
TARNOBRZEGA**



URZĄD MIEJSKI
w Tarnobrzegu
Wydział Urbanistyki
Architektury i Budownictwa
39-408 Tarnobrzeg, ul. Makiewicza 7
REGON 830493608

Radowąż

Os. Przy Wierze

Skalna Gc