

UCHWAŁA NR L/676/02

z dnia...30 lipca 2002r.....

Rady Miasta Tarnobrzega

**w sprawie dzierżawy nieruchomości gruntowej poł.w Tarnobrzegu
przy ul. Marii Curie Skłodowskiej**

Działając na podstawie art.18 ust.2 pkt.9 lit.a ustawy z dnia 8 marca 1990 r.
o samorządzie gminnym / tekst jednolity : Dz.U.z 2001 r.Nr 142 poz.159 z późn.zm./
oraz art.13 ust.1 ustawy z dnia 21 sierpnia 1997 r. o gospodarce nieruchomościami
/tekst jednolity :Dz.U.z 2000 r.Nr 46 ,poz.543 z późn.zm./**Rada Miasta Tarnobrzega**

u c h w a ł a :

§ 1.

Wyraża zgodę na wydzierżawienie Okręgowi Polskiego Związku Wędkarskiego
w Tarnobrzegu Koło Nr 2 "Przywiśle" na okres 10 lat części nieruchomości
gruntowej, stanowiącej własność gm.Tarnobrzeg ozn.nr ewid. 1111/53 o pow.
6,6252 ha obj.KW 53147 poł.w Tarnobrzegu przy ul.Marii Curie Skłodowskiej z
przeznaczeniem na prowadzenie działalności statutowej.


§ 2.

Wykonanie uchwały powierza się Zarządowi Miasta Tarnobrzega.

§ 3.

Uchwała wchodzi w życie z dniem podjęcia.

Przewodniczący Rady Miasta


Jacek Brycki

Województwo podkarpackie
 Jednostka ewidencyjna Tarnobrzeg
 Obręb Tarnobrzeg

WYPIS Z REJESTRU GRUNTÓW

Nr jednostki rejestrowej 1732, Grupa rej. 4.1

właściciel GMINA TARNOBRZEG, Udział : 1/1
 Siedz : TARNOBRZEG, ul. KOŚCIUSZKI 32

N u m e r		Bliższe określenie położenia	R o d z a j e u ż y t k ó w	Rodzaj Klasa gruntu	Powierzchnia		Nr Księgi wieczystej (uwagi)
wąpy	działki				użytków ha	działki ha	
	1111/53	UL. K.C. SKŁODOWSKIEJ	Pastwisko	PsIV	1.5146	10.0129	KW 53147
			Pastwisko	PsV	0.2306		
			Pastwisko	PsVI	0.4585		
			Wody stojące	Ws	4.4551		
			Wody płynące	Wp	0.2202		
			Tereny różne	Tr	2.1700		
			Drogi	dr	0.6821		
			Ter.zabudowane inne	Bi	0.2818		
R a z e m :					10.0129	10.0129	

Sporządzono według stanu z dnia : 16-7-2002

Słownie : dziesięć ha, sto dwadzieścia dziewięć m.kw.

mon. kmow

Z up. Prezydenta Miasta
 Gminy Tarnobrzeg
 mgr inż. Andrzej...
 Sejmik Gminy

RADA MIASTA
TARNOBZEG

C27 UR - pow. 0,4 ha

Teren przeznaczony pod uciążliwe usługi
rzemieślnicze .

W stanie istniejącym punkt skupu żywca.

C28 UHMW - pow. 0,9 ha

Projektowany zespół zabudowy mieszkaniowej
z obowiązującymi ustaleniami przeznaczenia
w całości parterów na usługi podstawowe,
głównie handlu.

Teren zabudowany , wymaga wywłaszczenia i
likwidacji istniejącej zabudowy w całości

C29 RRO ZP - pow. 5,5 ha

Teren istniejących stawów rybnych plano-
wany jako park miejski ze stawami .

Wymagane uzupełnienie zieleni wysokiej .
Zieleń izolacyjna od strony obwodnicy ,
linii PKP i terenów przemysłowo - składowych

C30 S - pow. 0,8 ha

Teren istniejących baz magazynowo - składo-
wych . Adaptacja , modernizacja i rozbu-
dowa z poszerzeniem terenu w kierunku
północnym . Administracja przedsiębiorstw.

C31 UH,G,R - pow. 1,4 ha

Teren istniejącej i projektowanej zabudo-
wy usługowej , handlu, rzemiosła i gastro-
nomii.

C32 MN - pow. 0,5 ha

Teren istniejącej zabudowy jednorodzinnej-
adaptacja.

C33 KS - pow. 0,9 ha

Istniejący zespół garaży w etapie
adaptacja , w perspektywie zmiana prze-
znaczenia terenu np. pod usługi .

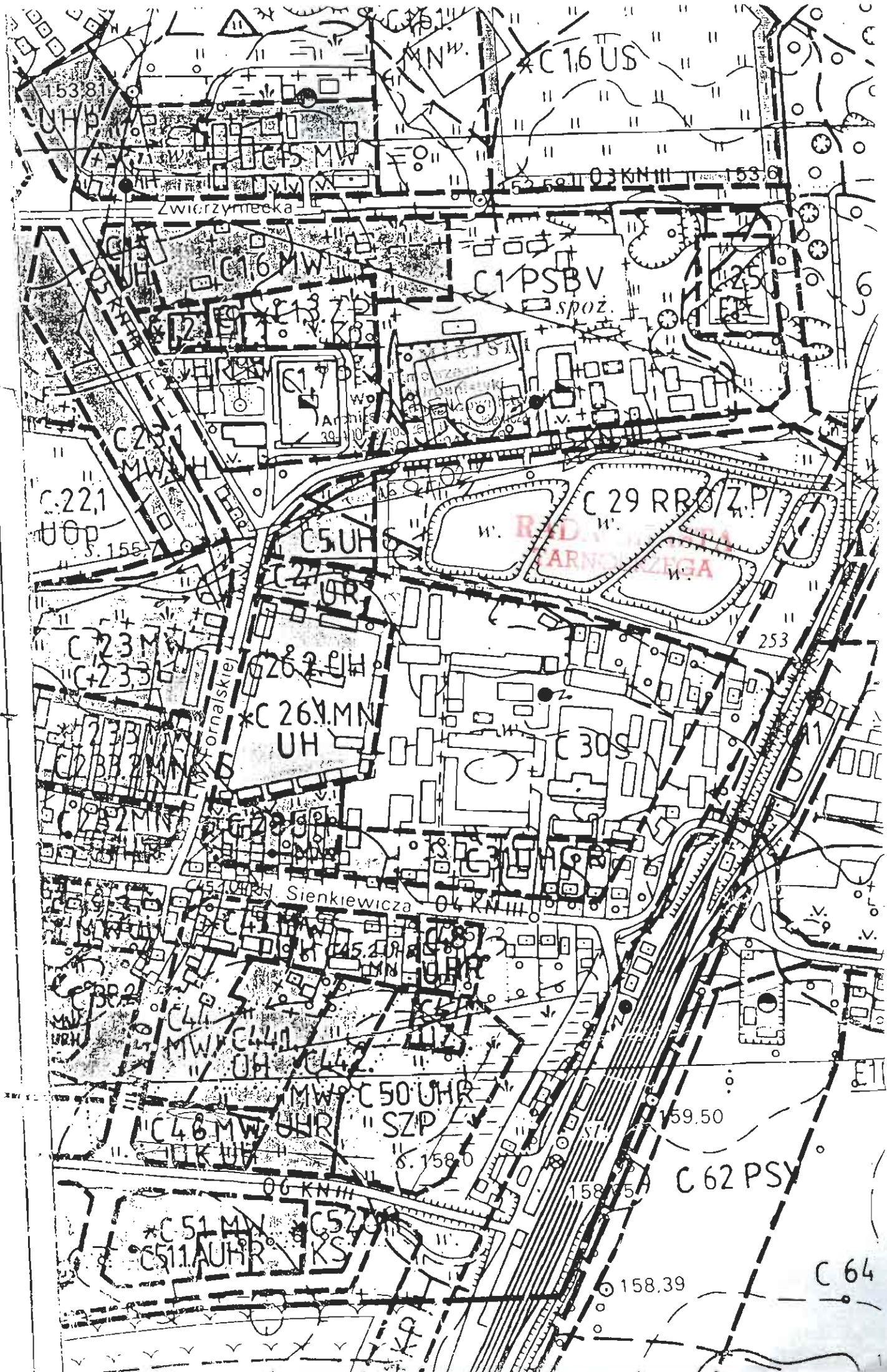
C34 UO - pow. 0,8 ha

Istniejące przedszkole 4 - oddziałowe -
adaptacja.

C35 UH,MW - pow. 0,6 ha

URZĄD MIASTA
w Torobrzegu
Wzrosty
Architekt
39-400 Torobrzeg
REGION 320000
15.07.02

RADA MIASTA
TOROBRZEGA



SĄD REJONOWY
WYDZIAŁ VI
39-400 Tarnobrzeg
ul. Sienkiewicza 27

Postanowienie

66. 896

Dnia 26 stycznia 2001r. 199 r.

Sąd Wojewódzki / Rejonowy*) w Tarnobrzegu VI Wydział Ksiąg Wieczystych
w składzie następującym:

Przewodniczący SSR Marian Mazur

Sędziowie / Ławnicy*)

Protokółant Kier. Marianna Opala

po rozpoznaniu w dniu 26 stycznia 2001 r. w Tarnobrzegu

przy udziale*)
*(Wymienić prokuratora lub przedstawiciela organizacji społecznej jeśli brał udział)

na posiedzeniu niejawnym

sprawy z powództwa / wniosku

Zarządu Miasta Tarnobrzega

przeciwko

o założenie księgi wieczystej i wpis prawa własności (WKW.Nr. 53147)

postanawia:
I). odłączyć ze zbioru dokumentów ZD.Nr. 1532, gdzie za właściciela wpisany jest Skarb Państwa- Prezydium Miejskiej Rady Narodowej w Tarnobrzegu, jedną działkę ewidencyjną numer 1111)49 o powierzchni 10 ha 14 ary 01 m.kw. stanowiącą przy ulicy M.C.Skłodowskiej w Tarnobrzegu: plac o innym przeznaczeniu, pastwisko, drogę, tereny różne, wody płynące, wody stojące, do nowej księgi wieczystej KW.Nr.53147 i w dziale drugim tej nowej księgi wieczystej za właściciela wpisać G m i n ę T a r n o b r z e g .

Sędzia Marian Mazur

Zawiadomienie o wpisie

Powyższe wpisy wykonano w KW.nr. 53147 i w ZD.Nr. 1532, na podstawie wniosku z dnia 15 stycznia 2001r., obejmującego Decyzję Wojewody Tarnobrzieskiego z daty Tarnobrzeg, dnia 9 listopada 1995 r. L.dz.G.III.7223k)520)95, kartę inventaryzacyjną nieruchomości nr. karty 809, i mapę, z daty Tarnobrzeg, dnia

Sędzia Marian Mazur

Pouczenie

*) Zbędne skreślić. Na niniejsze postanowienie służy stronom apelacja w terminie dni 14-tu od dnia doręczenia niniejszego postanowienia do Sądu Okręgowego w Tar-

nobrzegu za pośrednictwem Sądu Rejonowego w Tarnobrzegu.


Sędzia Marian Mazur

Zarządzenie

odpis postanowienia doręczyć:

Zarządowi Miasta Tarnobrzega,
Wojewoda Podkarpacki w Rzeszowie,
a)a,

Sędzia Marian Mazur



za zgodność

KIEROWNIK

Marian Mazur

ZAŁĄCZNIK DO UCHWAŁY NR 2/676/02
Z DNIA 30 lipca 2002.
RADY MIASTA TARNOBREZGA

Działka ewidencyjna nr : 1111/53

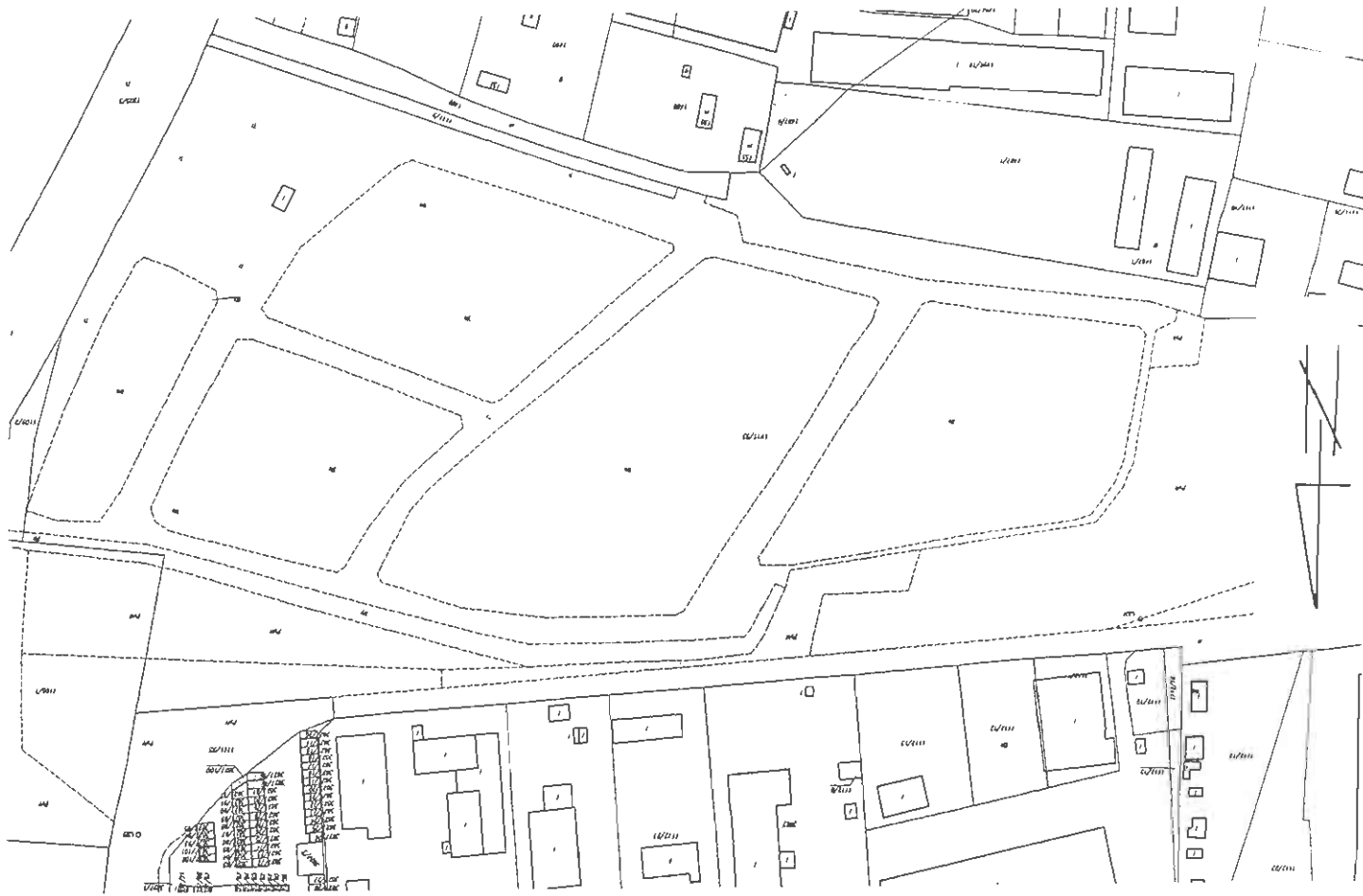
Powierzchnia dzierżawy : 6,6252 ha

Lokalizacja : Tarnobrzeg ul M C Skłodowskiej

Właściciel : Gmina Tarnobrzeg

KW 53 147

Szkiełko lokalizacyjny w skali 1:10 000



RADA MIASTA
TARNOBREZGA