

**U C H W A Ł A** Nr... **XIV/202/99**  
z dnia.. **29. października. 1999 r.**  
Rady Miasta Tarnobrzega

**w sprawie sprzedaży nieruchomości gruntowej położonej w Tarnobrzegu  
osiedle Zakrzów**

Działając na podstawie art.28 ust.1 ustawy z dnia 21 sierpnia 1997 r o gospodarce nieruchomościami /Dz.U.Nr 115 poz.741, z 1998 r Nr 106 poz.668/ oraz art.18 ust.2 pkt.9 lit.a ustawy z dnia 8 marca 1990 r. o samorządzie gminnym/Dz.U z 1996 r. Nr 13 poz.74, Nr 58 poz.261, Nr 106 poz.496 i Nr 132 poz.662 oraz z 1997 r. Nr 9 poz.43, Nr 106 poz.679, Nr 107 poz.686, Nr 113 poz.734 i Nr 123 poz.775 oraz z 1998r Nr 155 poz.1014 i Nr 162 poz.1126/ Rada Miasta Tarnobrzega

**u c h w a ł a :**

§ 1

wyraża zgodę na sprzedaż w drodze przetargu nieograniczonego nieruchomości gruntowej oznaczonej nr ewid. 916/2 o pow. 0,55 ha położonej w Tarnobrzegu osiedle Zakrzów stanowiącej własność gminy Tarnobrzeg objętej KW 40 012 przeznaczonej pod budownictwo mieszkalno-usługowe / handel i rzemiosło/.


§ 2

Wykonanie uchwały powierza się Zarządowi Miasta Tarnobrzega.

§ 3

Uchwała wchodzi w życie z dniem podjęcia.

Przewodniczący Rady Miasta

  
Jacek Brycki

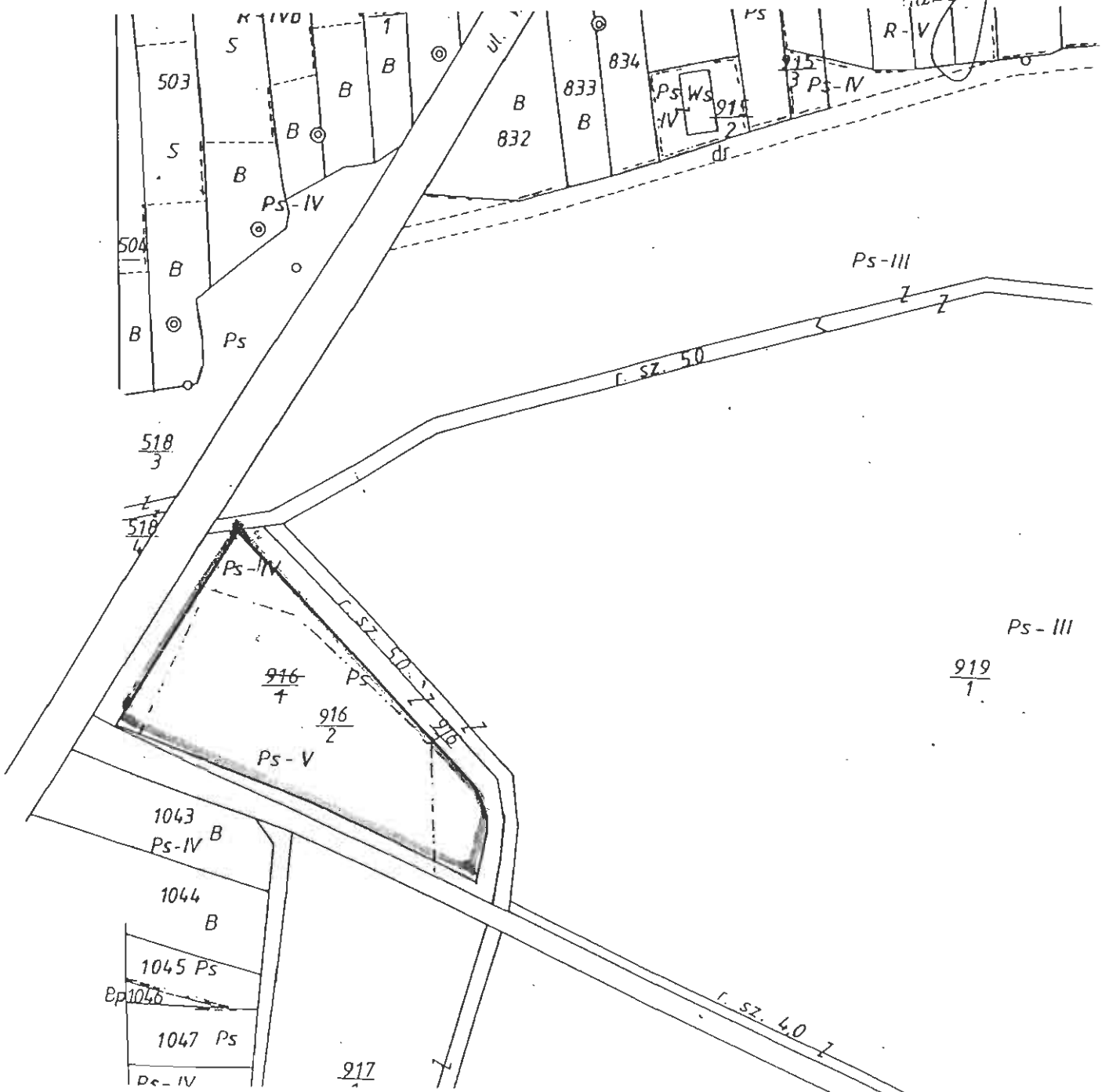
**ZAŁĄCZNIK GRAFICZNY**  
do Uchwały Rady Miasta Tarnobrzega dot. sprzedaży działek  
położonych na osiedlu Zakrzów.

Skala 1: 2 000

Obręb: **ZAKRZÓW**  
Gmina: Tarnobrzeg

ZAKŁAD OBSŁUGI GEODEZYJNEJ  
39-400 TARNOBRZEG  
ul. Św. Barbary 8  
identyfikator 001366957  
tel. 822 65 19, 822 16 57  
fax 822 67 12

Opracował: **WISŁAWA PRACOWNI**  
mgr inż. Jan Kozieł **DYREKTOR**  
inż. Jacek Majcher




## WYKAZ POWIERZCHNI

Nr działki	Pow. w ha	Pow zaokr.
916/2	0.5517	0.55
	<b>RAZEM</b>	<b>0.55 ha</b>

Sporządził:

ZABŁAD OBSŁUGI GEODEZYJNEJ  
39-400 TARNOBRZEG  
ul. Św. Barbary 8  
Identyfikator 001306967  
tel. 822 65 19, 822 15 57  
fax 822 67 12

KIEROWNIK PRACOWNI

  
mgr inż. Jan Koziel

DYREKTOR

  
inż. Lucjan Małcher