

U C H W A Ł A Nr XLIII/599/2002
z dnia 30 stycznia 2002 roku
RADY MIASTA TARNOBRZEGA

**w sprawie wyrażenia zgody na dokonanie darowizny nieruchomości na rzecz Parafii
Matki Bożej Nieustającej Pomocy w Tarnobrzegu**

Na podstawie art. 13 ust. 2 w zw. z art. 6 pkt 6 ustawy z dnia 21 sierpnia 1997 r. o gospodarce nieruchomościami (tekst jednolity : Dz. U. z 2000 r. Nr 46, poz. 543), art. 18 ust. 1 i ust. 2 ustawy z dnia 29 listopada 1990 r. o pomocy społecznej (Dz. U. z 1998 r. Nr 64, poz. 414, Nr 106, poz. 668, Nr 117, poz. 756 i Nr 162, poz. 1118 i 1126, z 1999 r. Nr 20, poz. 170, Nr 79, poz. 885 i Nr 90, poz. 1001, z 2000 r. Nr 12, poz. 136 i Nr 19, poz. 238 oraz z 2001 r. Nr 72, poz. 748, Nr 88, poz. 961, Nr 89, poz. 973, Nr 111, poz. 1194, Nr 122, poz. 1349 i Nr 154, poz. 1792) w związku z rozporządzeniem Ministra Pracy i Polityki Społecznej z dnia 17 października 2001 r. w sprawie rodzinnych domów pomocy (Dz. U. Nr 127, poz. 1399), art. 39 pkt 4 ustawy z dnia 17 maja 1989 r. o stosunku Państwa do Kościoła Katolickiego w Rzeczypospolitej Polskiej (Dz. U. Nr 29, poz. 154, z 1990 r. Nr 51, poz. 297, Nr 55, poz. 321, Nr 86, poz. 504, z 1991 r. Nr 95, poz. 425, Nr 107, poz. 459, z 1993 r. Nr 7, poz. 34, z 1994 r. Nr 1, poz. 3, z 1997 r. Nr 28, poz. 153, Nr 90, poz. 557, Nr 96, poz. 590, Nr 141, poz. 943 z 1998 r. Nr 59, poz. 375, Nr 106, poz. 668, Nr 117, poz. 757 i z 2000 r. Nr 120, poz. 1268) oraz art. 18 ust. 2 pkt 9 lit. a ustawy z dnia 8 marca 1990 r. o samorządzie gminnym (tekst jednolity : Dz. U. z 2001 r. Nr 142, poz. 1591) RADA MIASTA TARNOBRZEGA

u c h w a ł a :

§ 1

Wyraża zgodę na dokonanie przez Gminę Tarnobrzeg darowizny na rzecz Parafii Matki Bożej Nieustającej Pomocy w Tarnobrzegu nieruchomości zabudowanej ozn. nr ewid.1819 o powierzchni 0,0613 ha obj. KW 4259 położonej w Tarnobrzegu przy ul. Słonecznej 17.

§ 2

Nieruchomość oznaczona w § 1 będzie wykorzystana na utworzenie placówki opiekuńczo-wychowawczej (rodzinnego domu dziecka).

§ 3

Wykonanie uchwały powierza się Zarządowi Miasta Tarnobrzega.

§ 4

Uchwała wchodzi w życie z dniem podjęcia.

Przewodniczący Rady Miasta
Jacek Brycki

A13.10 UHR- Cech Rzemiosł, usługi rzemieślnicze i handlowe

A14 A- pow. 1,35 ha
Rejon Energetyczny w Tarnobrzegu - budynek administracyjny
Kolumna Transportu Sanitarnego - administracja

A15 UO - pow. 3,60 ha
Zespół Szkół Budowlanych TPBP - Technikum Budowlane ,
Zasadnicza Szkoła Budowlana Technikum Ochrony Środowiska
Budynek szkolny z salą gimnastyczną internat ze stołówką
oraz tereny sportu szkolnego i rekreacji.

zmiana 97

* A16 MW - pow. 7,0 ha
Tereny zabudowy mieszkaniowej o wysokiej intensywności
zabudowy w tym:

A16.1 MW - mieszkalnictwo wielorodzinne

A16.2 UH - podstawowe usługi handlu

A17 UO - pow. 3,0 ha
Zespół Szkół Górniczych - Technikum Elektryczne ,
Technikum Mechaniczne, Zasadnicza Szkoła Elektryczna
Budynek szkolny z salą gimnastyczną internat ze
stołówką, oraz tereny sportu szkolnego i rekreacji

A18 MW - pow. 10 ha

Tereny zabudowy mieszkaniowej w tym:

A18.1 MN - mieszkalnictwo jednorodzinne wolnostojące
oś. "Wystawa"

A18.2 EC, MZ, UG - pow. 1,1 ha

Istniejąca kotłownia Nr 2 - likwidacja po 2000r.
w związku z planowanym zasilaniem w ciepło
całego miasta przez ciepłownię Olendry.

W perspektywie teren przeznaczony na lokalizację
hotelu z częścią gastronomiczną.

Przy Al. Dąbala teren przeznaczony pod parking:

zmiana 97

* A18.3 MW - mieszkalnictwo wielorodzinne o wysokiej
intensywności zabudowy.

A19 MW - pow. 23,65 ha

Teren zabudowy mieszkaniowej o wysokiej intensywności
zabudowy ze wskaźnikiem 0,9 netto.

Pełne wyposażenie w usługi podstawowe w przeliczeniu
na ilość mieszkańców w tym:

A19.1 UO - istniejący budynek administracyjny
znaczonego na usługi oświaty.

RADA MIASTA
TARNOBRZEGA

ZAŁĄCZNIK DO UCHWAŁY NR
Z DNIA 30 stycznia 2002
RADY MIASTA TARNOBRZEGA

599
XLIII / 66 / 2002

Działka ewidencyjna nr 1819

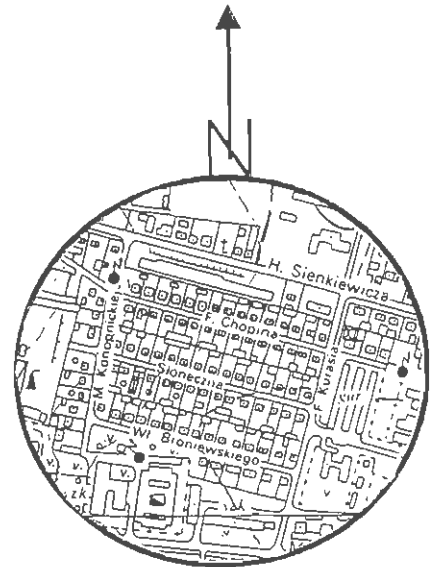
Powierzchnia : 0.0613 ha

Lokalizacja : Tarnobrzeg ul Słoneczna

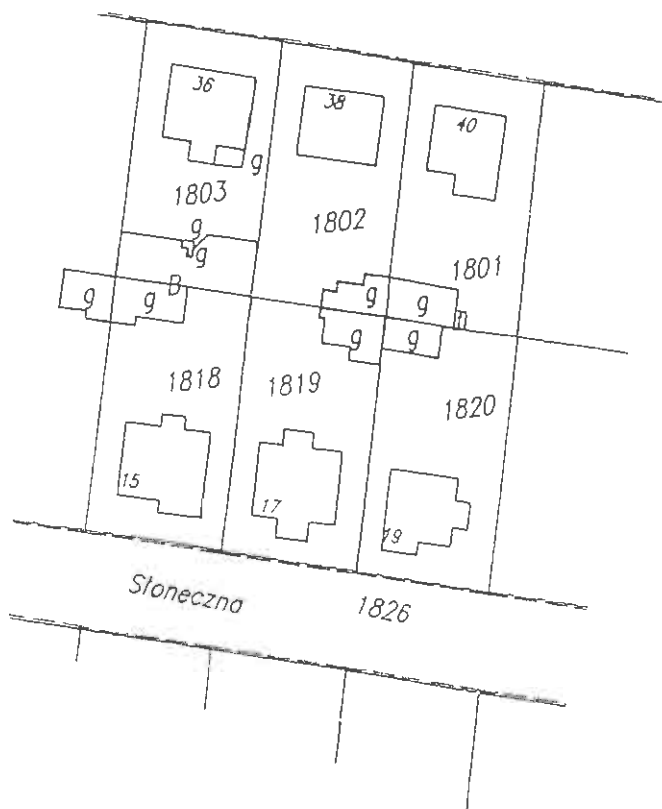
Właściciel Gmina Tarnobrzeg

KW - 4259

Szkic lokalizacyjny w skali 1:10 000



Mapa ewidencyjnej skali 1:1000



Województwo podkarpackie
Jednostka ewidencyjna Tarnobrzeg
Obręb Tarnobrzeg

WYPIS Z REJESTRU GRUNTÓW

Nr jednostki rejestrowej 72, Grupa rej. 5

właściciel GMIHA TARNOBRZEG, Udział : 1/1
Siedz : TARNOBRZEG, ul. KOŚCIUSZKI 32

Numer		Bliższe określenie położenia	Rodzaje użytków	Rodzaj Klasa gruntu	Powierzchnia		Nr Księgi wieczystej (uwagi)
mapy	działki				użytków	działki	
4	1819	SŁONECZNA 17	Ter. mieszkaniowe	B	0.0613	0.0613	KW 4259, G. III. 7223k /3269/91
R a z e m :					0.0613	0.0613	

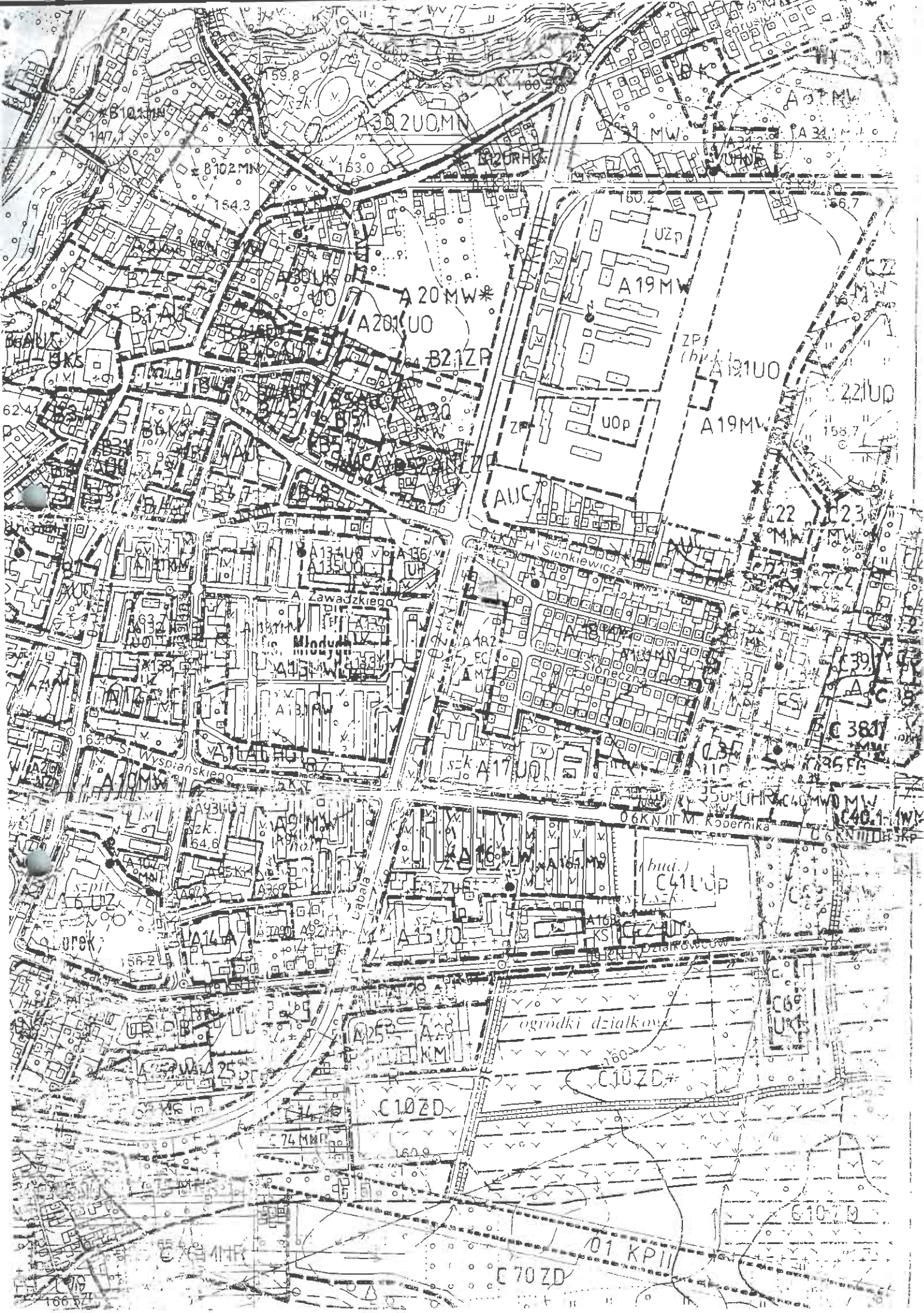
Sporządzono według stanu z dnia : 4-12-2001

Słownie : sześćset trzynaście m.kv.

Ark. 4 dz. 1819
Porzedni ARKUSZ 37



Główny
Niemcewicz
Marian Niemcewicz



A30 ZUOMN

B102 MN
154.3

A20 MW*

A201 UO

B21 ZP

150.2

A19 MW

ZP (chr) A191 UO

A19 MW

221 UO

155.7

AUC

A22

C23

ul. Zawadzkiego

Młodych

ul. H. Sienkiewicza

ul. Słoneczna

ul. St. Współzawodzącego

A17 UO

ul. M. Kopernika

C40.1 MW

(bud.) C41 UOp

ul. Działkowców

ogrodki działkowe

C10 ZD

C10 ZD

01 KPIII

C70 ZD

61079

166.57