

U C H W A Ł A XLIII/601/2002
z dnia 30 stycznia 2002 roku
RADY MIASTA TARNOBRZEGA

w sprawie oddania w trybie bezprzetargowym w użytkowanie wieczyste
gruntu poł.w Tarnobrzegu przy ul.Konstytucji 3-go Maja

Działając na podstawie art. 18 ust.2 pkt.9 lit.a ustawy z dnia 8 marca
1990 r.o samorządzie gminnym / tekst jednolity Dz.U.z 2001 r.Nr 142 poz.1591 / oraz
art.37 ust.2 pkt.6 ustawy z dnia 21 sierpnia 1997 r.o gospodarce nieruchomościami
/tekst jednolity DZ.U.z 2000 r.Nr 46 poz.543 / Rada Miasta Tarnobrzega

u c h w a ł a :

§ 1.

wyraża zgodę na oddanie w trybie bezprzetargowym w użytkowanie wieczyste
do dnia 29 sierpnia 2082 r. nieruchomości gruntowej ozn.nr ewid.1097/13 o pow 73 m2
stanowiącej własność gminy Tarnobrzeg objętej KW 42853 poł.w Tarnobrzegu
przy ul.Konstytucji 3 - go Maja , na rzecz Pani Franciszki Wesołowskiej zam.
w Tarnobrzegu przy ul.Konstytucji 3-go Maja 19 w celu poprawienia warunków
zagospodarowania nieruchomości przyległej ozn.nr ewid. 2741 będącej w użytkowaniu
wieczystym w/w osoby fizycznej.

§ 2.

Nabywca nieruchomości zobowiązany będzie do ustanowienia na rzecz Gminy
Tarnobrzeg bezpłatnej służebności gruntowej polegającej na prawie każdorazowego
wejścia na przedmiotowy grunt celem usunięcia awarii oraz wykonywania prac
związanych z konserwacją i eksploatacją urządzeń podziemnych.

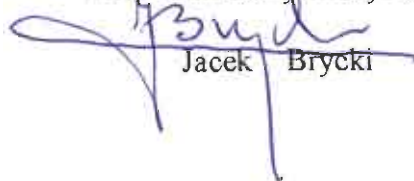
§ 3.

Wykonanie uchwały powierza się Zarządowi Miasta Tarnobrzega.

§ 4.

Uchwała wchodzi w życie z dniem podjęcia.

Przewodniczący Rady Miasta


Jacek Brycki

**RADA MIASTA
TARNOBRZEGA**

**ZAŁĄCZNIK DO UCHWAŁY NR XLIII / 601 / 2002
Z DNIA 30 stycznia 2002 r.
RADY MIASTA TARNOBRZEGA**

Działka ewidencyjna nr : 1097/13

Powierzchnia 0,0073 ha

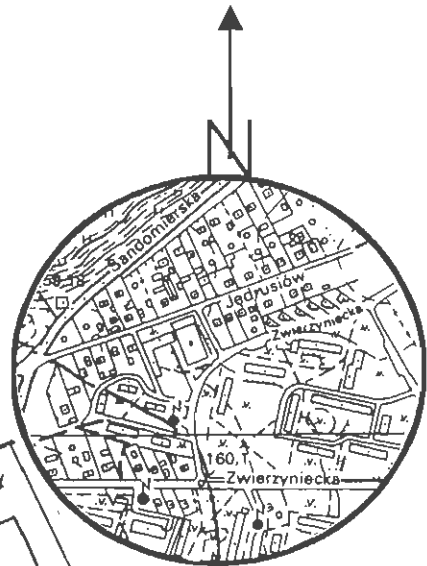
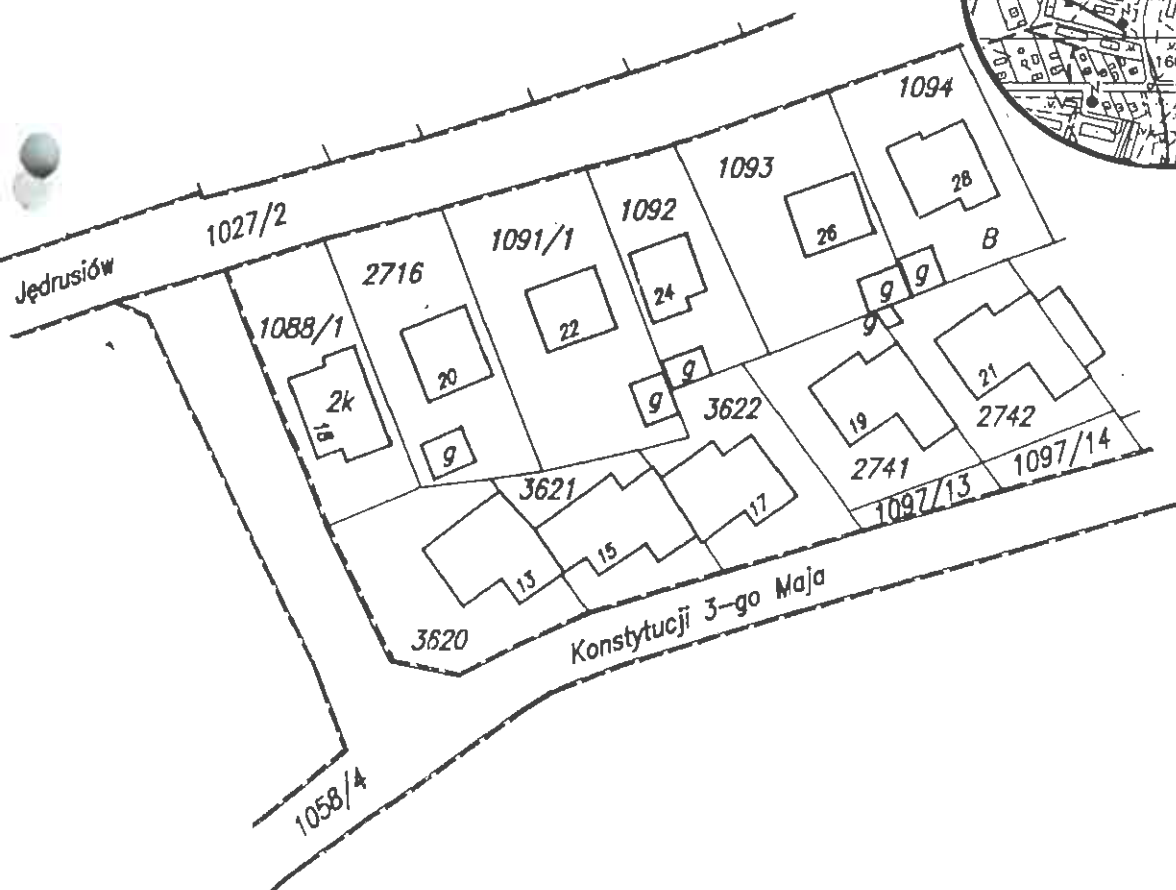
Lokalizacja . Tarnobrzeg ul. Konstytucji 3-go Maja

Właściciel Gmina Tarnobrzeg

KW – 42 853

Szkic lokalizacyjny w skali 1:10 000

Mapa ewidencji gruntów skala 1:1000



**RADA MIASTA
TARNOBRZEGA**

**ZAŁĄCZNIK DO UCHWAŁY NR
Z DNIA
RADY MIASTA TARNOBRZEGA**

XLIII / 601 / 2002

30 stycznia 2002

Działka ewidencyjna nr . 1819

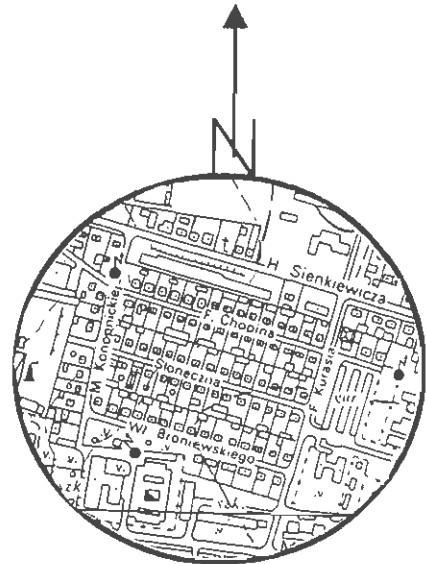
Powierzchnia : 0,0613 ha

Lokalizacja Tarnobrzeg ul. Słoneczna

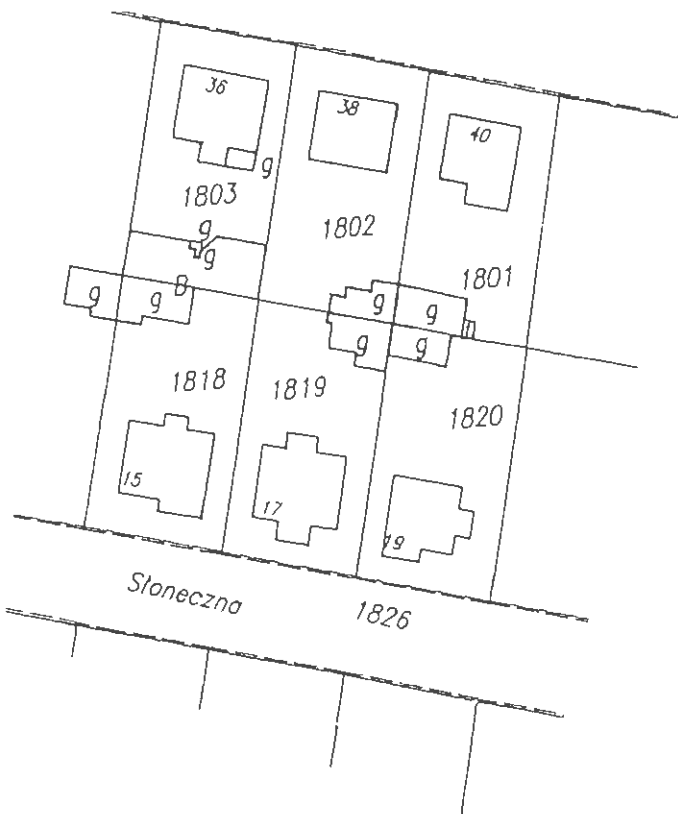
Właściciel : Gmina Tarnobrzeg

KW – 4259

Szkie lokalizacyjny w skali 1:10 000



Mapa ewidencji gruntów skala 1:1000



Województwo
Jednostka ewidencyjna
Obręb

podkarpackie
Tarnobrzeg
Tarnobrzeg

WYPIS Z REJESTRU GRUNTÓW

Nr jednostki rejestrowej 1732, Grupa rej. 4.1

właściciel GMINA TARNOBRZEG, Udział : 1/1
Siedz : TARNOBRZEG, ul. KOSCIUSZKI 32

Numer		Bliższe określenie położenia	Rodzaje użytków	Rodzaj Klasa gruntu	Powierzchnia		Nr Księgi wliczonej (uwagi)
mapy	działki				użytków ha	działki ha	
6	1097/13	UL. KONSTYTUCJI 3-GO MAJA	Ter. mieszkaniowe	B	0.0073	0.0073	KW 42853
R a z e ■ :					0.0073	0.0073	

Sporządzono według stanu z dnia : 17-12-2001

Słownie : siedemdziesiąt trzy m.kv.

Ark. 6 dz. 1097/13
Porzedni ARKUSZ 26
dot. pow. 0.0070 ha



Z up. Prezydenta Miasta
Naczelnik Wydziału
Geodezyjny i Gospodarki Gruntami
[Signature]
mgr inż. Andrzej Lesiński
Geodeta Powiatowy

Geodeta
Niemcewicz
Marian Niemcewicz

Tarnobrzeg, dnia 06.12.1999

KW Nr 42 853

L.ks.zam. VI. 2102/PP

ODPIS Z KSIĘGI WIECZYSTEJ

Sąd Rejonowy w Tarnobrzegu VI Wydział Ksiąg Wieczystych zaświadcza,
że w księdze wieczystej KW Nr 42 853 urzędzonej dla nieruchomości
składającej się z działek 628/67, 628/79, 628/77, 628/76, 628/75,
628/74, 628/63, 628/66, 628/64, 628/62, 628/61, 1103/13,
1097/18, 1103/10, 1103/14, 1097/14, 1097/15, 1097/13, 628/73,

położonych w TARNOBZEGU OS. PODCIEBE
stanowiących PASTWISKO, PLAC BUDOWLANY
o powierzchni 0,2643 ha
w dziale drugim tej księgi wpisani /y/ są /jest/ za właścicieli /la/ MIENIE KOMUNALNE
GMINY TARNOBZEG

na podstawie DECYZJI KOMUNALIZACYJNEJ WYDANEJ PRZEZ
WOJEWODĘ TARNOBZĘDZIEGO Z DN 26 LISTOPAD 1992 R
C. in 7223 w. / 6002 / 91

w dziale trzecim WÓDCA BRAK

w dziale czwartym WÓDCA BRAK

Opłatę sądową w kwocie — złotych pobrano i skasowano na podaniu.



Elżbieta Dziwouska

UZp - żłobek Nr 4

AUC - zespół pawilonów administracji handlu gastronomii i rzemiosła, PKO, Przychodnia Rejonowa Nr 3 z apteką, Dom Weselny Tarnobrzeskiej Spółdzielni Mieszkaniowej z parkingiem.

ZP - główny ciąg zieleni i rekreacji osiedla "Serbin z dojściem od Ul. Sikorskiego

Pasma zieleni i rekreacji rozciąga się od ul. Zwierzynieckiej do Ul. Sienkiewicza.

A20 MW - pow. 8,15 ha

Teren zabudowy mieszkaniowej wysokiej intensywności zabudowy. Pełne wyposażenie w usługi podstawowe w przeliczeniu na ilość mieszkańców. w tym:

A20.1 UO - teren przeznaczony na zlokalizowanie szkoły o profilu uzgodnionym przez Zarząd Miasta z Kuratorium Ośw. Część ciągu komunikacji pieszej B2 ZP włącza się w teren usług oświaty. W rejonie istniejącej ul. Dominikańskiej realizacja zabudowy uwarunkowana wykupem własności i wyburzeniem stacji parterowej zabudowy / w większości drewnianej, oraz opracowaniem planu realizacyjnego w oparciu o wytyczne Wojewódzkiego Konserwatora Zabytków.

A21 MN - pow. 3,5 ha

Teren zabudowy mieszkaniowej jednorodzinnej istniejącej Ustala się adaptację zabudowy z możliwością uzupełnień dla terenu pomiędzy Ul. Sandomierską a Ul. Jędrusiów /Wygon/ oraz po południowej stronie Ul. Jędrusiów do głębokości 1 działki dla zabudowy szeregowej z usługami handlowymi i rzemieślniczymi, oraz zabudowy bliźniaczej i wolnostojącej.

A23 MN - pow. 20,75 ha

Tereny zabudowy mieszkaniowej jednorodzinnej różnych typów wraz z usługami podstawowymi -osiedle "Piastów" /Sandomierska/ w tym UHR.

0120-87

A25 BB - pow. 2,75 ha

Teren istniejących baz Spółdzielni Mieszkaniowej i Rejonu Energetycznego - adaptacja -

TARNOBRZEG

WOJ.

RADA MIARPA*
TARNOBRZEGA

0"12 ZP



1998

Województwo podkarpackie
Jednostka ewidencyjna Tarnobrzeg
Obręb Tarnobrzeg

WYPIS Z REJESTRU GRUNTÓW

Nr jednostki rejestrowej 72, Grupa rej. 5

właściciel GMINA TARNOBRZEG, Udział : 1/1
Siedz : TARNOBRZEG, ul. KOSCIUSZKI 32

N u m e r		Blizsze określenie położenia	R o d z a j e u ż y t k ó w	Rodzaj Klasa gruntu	Powierzchnia		Nr Księgi wieczyste (uwagi)
mapy	działki				użytków ha	działki ha	
4	1819	SŁONECZNA 17	Ter. mieszkaniowe	B	0.0613	0.0613	KW 4259, G. III. 7223k /3269/91
R a z e m :					0.0613	0.0613	

Sporządzono według stanu z dnia : 4-12-2001

Słownie : sześćset trzynaście m.kv.

Ark. 4 dz. 1819
Porzedni ARKUSZ 37

Głodała
Niemcewicz
Marian Niemcewicz

