

UCHWAŁA Nr XLIII/603/2002

z dnia 30 stycznia 2002 roku

Rady Miasta Tarnobrzega

w sprawie przyjęcia darowizny nieruchomości poł. w Tarnobrzegu ,Al. Niepodległości.

Działając na podstawie art. 18 ust. 2 pkt. 9 lit. a ustawy z dnia 8 marca 1990 r. o samorządzie gminnym /tekst jednolity : Dz.U. z 2001 r. Nr 142 poz. 1591 / oraz art. 888 kc /Dz.U. Nr 16 poz. 93, z 1971 r. Nr 27 poz. 252, z 1976 r. Nr 19 poz. 122, z 1982 r. Nr 11 poz. 81, Nr 19 poz. 147, i Nr 30 poz. 210 z 1984 r., Nr 45 poz. 242, z 1985 r. Nr 22 poz. 99, z 1989 r. Nr 3 poz. 11, z 1990 r. Nr 34 poz. 198, Nr 55 poz. 321 i Nr 79 poz. 464, z 1991 r. Nr 107 poz. 464 i Nr 115 poz. 496, Nr 17 poz. 78, z 1994 r. Nr 27 poz. 96, Nr 85 poz. 388, Nr 105 poz. 509, z 1995 r. Nr 83, poz. 417, z 1996 r. Nr 114 poz. 542, Nr 139 poz. 646, Nr 149 poz. 703, z 1997 r. Nr 43 poz. 272, Nr 115 poz. 741, Nr 117 poz. 751 i Nr 157 poz. 1040, z 1998 r. Nr 106 poz. 668, Nr 117 poz. 758, z 1999 r. Nr 52 poz. 532 oraz z 2000 r. Nr 22, poz.271, Nr 74 poz. 855 / **Rada Miasta Tarnobrzega**

u c h w a ł a :

§ 1.

wyraża zgodę na przejęcie od Stowarzyszenia Sportowego – Klub Sportowy „SIARKA”, z siedzibą w Tarnobrzegu przy Al. Niepodległości 2 darowizny nieruchomości zabudowanej halą widowiskowo – sportową, składającą się z działek gruntu ozn. nr ewid. 379/3 o pow. 0,1628 ha i nr ewid. 378/5 o pow. 0,6649 ha obj. KW 43606, poł. w Tarnobrzegu przy Al. Niepodległości 2, stanowiącej własność Skarbu Państwa w użytkowaniu wieczystym w/wym. Stowarzyszenia.

§ 2.

Przejęcie nieruchomości nastąpi w celu realizacji zadań własnych gminy związanych z upowszechnianiem kultury fizycznej i turystyki.


§ 3.

Wykonanie uchwały powierza się Zarządowi Miasta Tarnobrzega.

§ 4.

Uchwała wchodzi w życie z dniem podjęcia.

Przewodniczący Rady Miasta


Jacek Brycki

**RADA MIASTA
TARNOBRZEGA**

**ZAŁĄCZNIK DO UCHWAŁY NR XLIII/603/2002
Z DNIA 30 stycznia 2002 r.
RADY MIASTA TARNOBRZEGA**

Działki ewidencyjne nr . 379/3 , 378/5

Powierzchnia łączna 0,8277 ha

Lokalizacja Tarnobrzeg Al Niepodległości

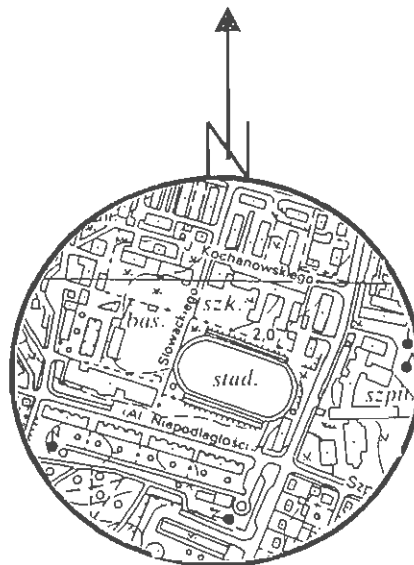
Właściciel . Skarb Państwa

Wieczysty użytkownik . Stowarzyszenie Sportowe Klub Sportowy „Siarka”

KW 43 606

Szkic lokalizacyjny w skali 1:10 000

Mapa ewidencji gruntów skala 1:1000





385

Bi

383

i 382/8

379/5

379/1

Ba

381

327/2

Juliusza Słowackiego 386

380

378/5

379/3

i2k

Bz

i3k

379/6

i

379/5

i2k

378/2

i2k

378/2

Bz

377 375/56 375/55

375/54 dr

375/53

375/52

375/50

375/49

375/48

375/13

375/47 dr

375/46

1238 375/44

377 375/43

375/42

375/41

7/8	7/7	7/6	7/5	7/4	7/3	7/2	7/1	375/51	5/8	5/7	5/6	2k 5/5	2k 5/4	2k 5/3	2k 5/2	2k 5/1	375/45	2k 3/8	2k 3/7	2k 3/6	2k 3/5	2k 3/4	2k 3/3	2k 3/2	2k 3/1
375/2	375/3	375/4	375/5	375/6	375/7	375/8	375/9	375/10	375/11	375/12	375/13	375/14	375/14	375/15	375/16	375/17	375/18	375/19	375/20	375/21	375/22	375/23	375/24		

WYPIS Z REJESTRU GRUNTÓW

Nr jednostki rejestrowej: 3223, Grupa rej. 2

właściciel SKARB PAŃSTWA, Udział: 1/1

Siedz: TARNOBZREG, ul. KOSCIUSZKI 32

użytkownik wieczysty STOWARZYSZENIE SPORTOWE KLUB SPORTOWY "SIARKA", Udział: 1/1

Siedz: TARNOBZREG, ul. NIEPODLEGŁOŚCI 2

Numer		Blizsze określenie położenia	Rodzaje użytków	Klasa gruntu	Powierzchnia		Nr Księgi wieczystej (uwagi)
mapy	działki				użytków ha	działki ha	
3	379/3	AL. NIEPODLEGŁOŚCI Hala Sportowa	Ter.zabudowane inne		0.1628	0.1628	KW 43606
3	378/5	AL. NIEPODLEGŁOŚCI Hala sportowa	Ter.zabudowane inne		0.6649	0.6649	KW 43606
R a z e m :					0.8277	0.8277	

Sporządzono według stanu z dnia: 2002-1-14

Słownie: osiem tysięcy dwieście siedemdziesiąt siedem m.kv.

GEODEZJA
Nieremlich
Marzen Blomlee

Geodeta Powiatowy

Szkoła Podstawowa istniejąca

A4. SV - pow. 1,80 ha

Teren starego browaru . Po likwidacji browaru w obiekcie mieści się kurtownia branży chemicznej

A5. US - pow. 4,0 ha

Obiekty sportowe klubu "Siarka". Między innymi stadion piłki nożnej , pływalnia odkryta hala widowiskowo - sportowa z pływalnią krytą i sauną.

A6. UZ - pow. 4,0 ha

Wojewódzki Szpital Zespolony w Tarnobrzegu . Rozbudowa Szpitala : oddział pomocy doraźnej , pogotowie ratunkowe zespół przychodni specjalistycznych , obiekty pomocnicze :laboratorium , prosektorium . Rezerwa terenu pod pawilon bloku operacyjnego i tereny spacerowe. W części południowej terenu hotel pielęgniarek . W części wschodniej istniejące garaże osiedlowe wzdłuż ulicy.

A7. KS - pow. 2,5 ha

Teren urządzeń komunikacji samochodowej w tym:

A7.1 KM- postój taksówek przy dworcu autobusowym

A7.2 KS - dworzec autobusowy KPKS i MKS z punktem gastronomicznym

A8. ZP - pow. 13,50 ha

Obszar skarp i stromizm z zielenią urządzoną , boisko do piłki dla młodzieży , górka saneczkowa.

W części południowo - wschodniej cmentarz Parafialny miasta , oraz park leśny.

A9. MW - pow. 7,50 ha

Tereny zabudowy mieszkaniowej wchodzące w skład tzw. osiedla Nr 2 "Młodych" łącznie z terenem A10, A13 MW w tym:

A9.1 MW - mieszkania wielorodzinne o wysokiej intensywności zabudowy.

A9.2 MN mieszkalnictwo jednorodzinne w zabudowie zwartej - wolnostojące.

A9.3 UOp

Szkoła Podstawowa Nr 4 - ośmioklasowa


A9.4 ZP

Cmentarz wojskowy z I i II wojny światowej

A9.5 KM

istniejące garaże osiedlowe

URZĄD MIEJSKI
w Tarnobrzegu
Urząd Miasta
Urząd Budowlany
ul. Mickiewicza 1
Tarnobrzeg
REGON 830413509





WAD. MIASTE
TARNOBRA

UT,
S.S

W. W.

A13
7Pp

A10Pp

Armii Czerwonej
B86N B8911Y

Narowski

niadeckiego

1630

Libas
A5 US

stad.

Skalna Gora

Al. Niepodległości

s-pil
A6U

orek

A102P

A3ZP

A1X5

Dworzec PKS

C837

A403 MNR

C65

7G

1680

C88

C84

C857

48.3

W.

C4LZP

C4RPS

1470

1423

EPSZM

D232180

1686

MNR

MICKIEWICZA

C80

D3 MNR

D4

D26 RPZ

MNR

16657P

D2MNR