

UCHWAŁA Nr.....**XLIII/506/2002**

z dnia.....**30 stycznia 2002 roku**

RADY MIASTA TARNOBRZEGA

w sprawie sprzedaży gruntu stanowiącego własność gminy Tarnobrzeg, położonego w Tarnobrzegu ul. Dąbrówki.

Działając na podstawie art.18 ust.2 pkt.9 lit.a ustawy z dnia 8 marca 1990 r o samorządzie gminnym / tekst jednolity Dz.U. z 2001 r. Nr 142 poz. 1591/ oraz art. 37 ust.2 pkt.6 ustawy z dnia 21 sierpnia 1997 r o gospodarce nieruchomościami /tekst jednolity Dz. U. z 2000r Nr 46 poz. 543/ **Rada Miasta Tarnobrzega**

u c h w a ł a:

§ 1

wyraża zgodę na sprzedaż w trybie bezprzetargowym działki oznaczonej nr ewid. 2479/12 o pow. 0,0094 ha obj. KW nr 16860 poł .w Tarnobrzegu przy ul. Dąbrówki na rzecz Państwa Jana i Anny Miazga zam. Tarnobrzeg, ul. M. Dąbrówki 27/41 w celu poprawy warunków zagospodarowania nieruchomości przyległej oznaczonej nr ewid. 2479/13 będącej własnością w/wym. osób fizycznych.


§ 2

Wykonanie uchwały powierza się Zarządowi Miasta.

§ 3

Uchwała wchodzi w życie z dniem podjęcia.

Przewodniczący Rady Miasta


Jacek Brycki

**RADA MIASTA
TARNOBRZEGA**

**ZAŁĄCZNIK DO UCHWAŁY NR XLIII/606/2002
Z DNIA 30 stycznia 2002 r.
RADY MIASTA TARNOBRZEGA**

Działka ewidencyjna nr 2479/12

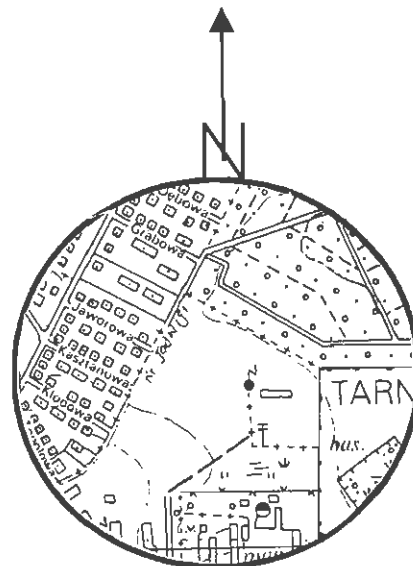
Powierzchnia : 0,0094 ha

Lokalizacja . Tarnobrzeg ul. B. Chrobrego

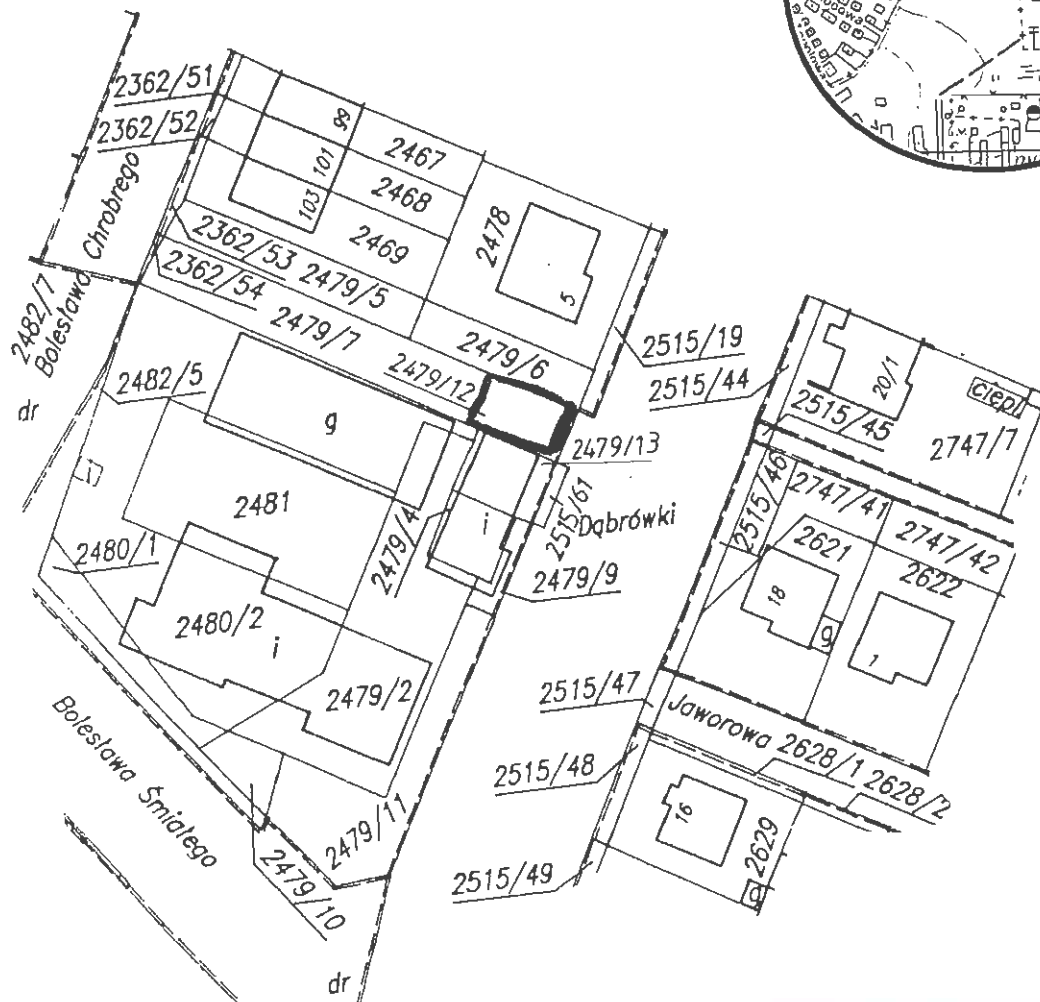
Właściciel : Gmina Tarnobrzeg

KW 16 860

Szkic lokalizacyjny w skali 1:10 000



Mapa ewidencji gruntów skala 1:1000



WYPIS Z REJESTRU GRUNTÓW

Nr jednostki rejestrowej 1732, Grupa rej. 4.1

właściciel GMINA TARNOBZRZEG, Udział : 1/1
 Siedz : TARNOBZRZEG, ul. KOŚCIUSZKI 32

N u m e r		Blizsze określenie położenia	R o d z a j e u ż y t k ó w	Rodzaj Klasa gruntu	Powierzchnia		Nr Księgi wieczystej (uwagi)
mapy	działki				użytków ha	działki ha	
6	2479/12	UL. DĄBRÓWKI	Ter. mieszkaniowe	B	0.0094	0.0094	KW 16860
R a z e m :					0.0094	0.0094	

Sporządzono według stanu z dnia : 3-1-2002

Słownie : dziewięćdziesiąt cztery m.kw.

Z up. Prezydenta Miasta
 Maciej W. Wójcik
 Geodeta i Katastrator
 mgr inż. Andrzej Kowalski
 Geodeta Powiatowy

WYPIS Z REJESTRU GRUNTÓW

Nr jednostki rejestrowej 3725, Grupa rej. 7.2

współwłaściciel MIAZGA ANNA (MIECZYSLAW, ADELA) Udział : 1/1M
 Zam : TARNOBZEG, ul. DĄBROWSKIEJ 27m.41
 współwłaściciel MIAZGA JAN (WLADYSLAW, JANINA) Udział : 1/1
 Zam : TARNOBZEG, ul. DĄBROWSKIEJ 27m.41

Numer		Bliższe określenie położenia	Rodzaje użytków	Rodzaj Klasa gruntu	Powierzchnia		Nr Księgi wliczyczej (uwagi)
mapy	działki				użytków ha	działki ha	
6	2479/13	UL. DĄBROWKI	Ter. mieszkaniowe	B	0.0095	0.0095	KW 47424
R a z e m :					0.0095	0.0095	

Sporządzono według stanu z dnia : 14-1-2002

Słownie : dziewięćdziesiąt pięć m.kv.

Geodeta
Marian Ziembiec
 Marian Ziembiec

Z up. Prezydenta Miasta
 Geodeta
[Signature]
 mgr inż. Adam Ziembiec
 Geodeta i Kartograf

w jednorodzinną. Dopuszczone uzupełnienia i wymiana istniejącej zabudowy. Ewentualny podział działek dopuszczalny przy możliwości zachowania warunków przepisów szczególnych. Linia zabudowy nowych budynków nie może przekraczać istniejących linii zabudowy.

3. **Oznaczone symbolem:**

E 16 MN

o ustaleniach:

Teren zabudowy bliźniaczej.

4. **Oznaczone symbolami:**

E 14 MN, E 15 MN, E 22 MN, E 46 MN

o ustaleniach:

Teren zabudowy jednorodzinnej szeregowej.

5. **Oznaczone symbolami:**

E 17 MN, E 18 MN, E 19 MN, E 20 MN

o ustaleniach:

Tereny zabudowy jednorodzinnej szeregowej i wolnostojącej. W poszczególnych zespołach zabudowa w dwóch równoległych pasach – od strony zachodniej zabudowa szeregowa, od strony wschodniej wolnostojąca. W zabudowie wolnostojącej dopuszczona realizacja budynków gospodarczych tworzących z tarasami i pergolami zwarty system łańcuchowy.

6. **Oznaczone symbolami:**

E 21 MN, E 23 MN, E 24 MN

o ustaleniach:

Tereny zabudowy wolnostojącej i bliźniaczej. Dopuszcza się lokalizację małych budynków gospodarczych usytuowanych w głębi działek, przy zachowaniu warunków przepisów szczególnych. Na działkach wzdłuż ulicy Królowej Jadwigi dopuszcza się lokalizację usług nie powodujących utrudnienia w użytkowaniu działek sąsiednich.

7. **Oznaczone symbolami:**

E 27 Kp

o ustaleniach:

Projektowany samodzielny ciąg pieszy 2 x 2,5 m, pas dzielący szerokości 3,0 m z zielenią towarzyszącą o parkowym charakterze nasadzeń.

8. **Oznaczone symbolami:**

E 28 Kp, E 29 Kp

o ustaleniach:

Projektowany samodzielny ciąg pieszy 2 x 2,5 m, pas dzielący szerokości 3,0 m z zielenią towarzyszącą o parkowym charakterze nasadzeń.

9. **Oznaczone symbolami:**

E 26 UHp URp

o ustaleniach:

Teren usług handlu i rzemiosła. Dopuszcza się funkcję mieszkaniową dla potrzeb właścicieli obiektów usługowych i rzemieślniczych.

RADA MIASTA
TERNOPRZEJA

E 17 MN

E 20 MN

E 05 KDL

E 01 KDL

E 26 UHp URp

E 02 KDL

E 13 KDD

E 52 UHR

E 21 MN

