

UCHWAŁA NR XLVIII/663/2002

z dnia 26 czerwca 2002 roku

Rady Miasta Tarnobrzega

**w sprawie zbycia nieruchomości gruntowej poł. w Tarnobrzegu przy
ul. Dekutowskiego w drodze przetargu nieograniczonego.**

Działając na podstawie art. 18 ust. 2 pkt. 9 lit. a ustawy z dnia 8 marca 1990 r. o samorządzie gminnym / tekst jednolity : Dz.U.z 2001 r.Nr 142 poz.1591 z późn. zm./ oraz art.28 ust.1 i 37 ust.1 ustawy z dnia 21 sierpnia 1997 r. o gospodarce nieruchomościami /tekst jednolity: Dz.U. z 2000 r. Nr 46, poz. 543 z późn. zm./ RADA MIASTA TARNOBRZEGA

u c h w a ł a :

§ 1.

Wyraża zgodę na sprzedaż w drodze przetargu nieograniczonego nieruchomości gruntowej stanowiącej własność gminy Tarnobrzeg, ozn. nr ewid. 2015/122 o pow.0,0111 ha objętej KW 43738 położonej w Tarnobrzegu przy ul. Dekutowskiego z przeznaczeniem pod zabudowę usługowo - handlową.


§ 2.

Wykonanie uchwały powierza się Zarządowi Miasta Tarnobrzega.

§ 3.

Uchwała wchodzi w życie z dniem podjęcia.

Przewodniczący Rady Miasta


Jacek Brycki

**RADA MIASTA
TARNOBRZEGA**

**ZAŁĄCZNIK DO UCHWAŁY NR XLVIII/663/2002
Z DNIA 26 czerwca 2002 roku
RADY MIASTA TARNOBRZEGA**

Działka ewidencyjna nr : 2015/122

Powierzchnia : 0,0111ha

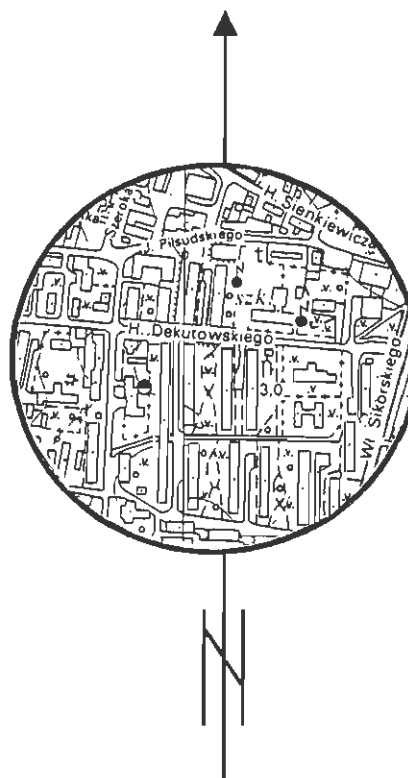
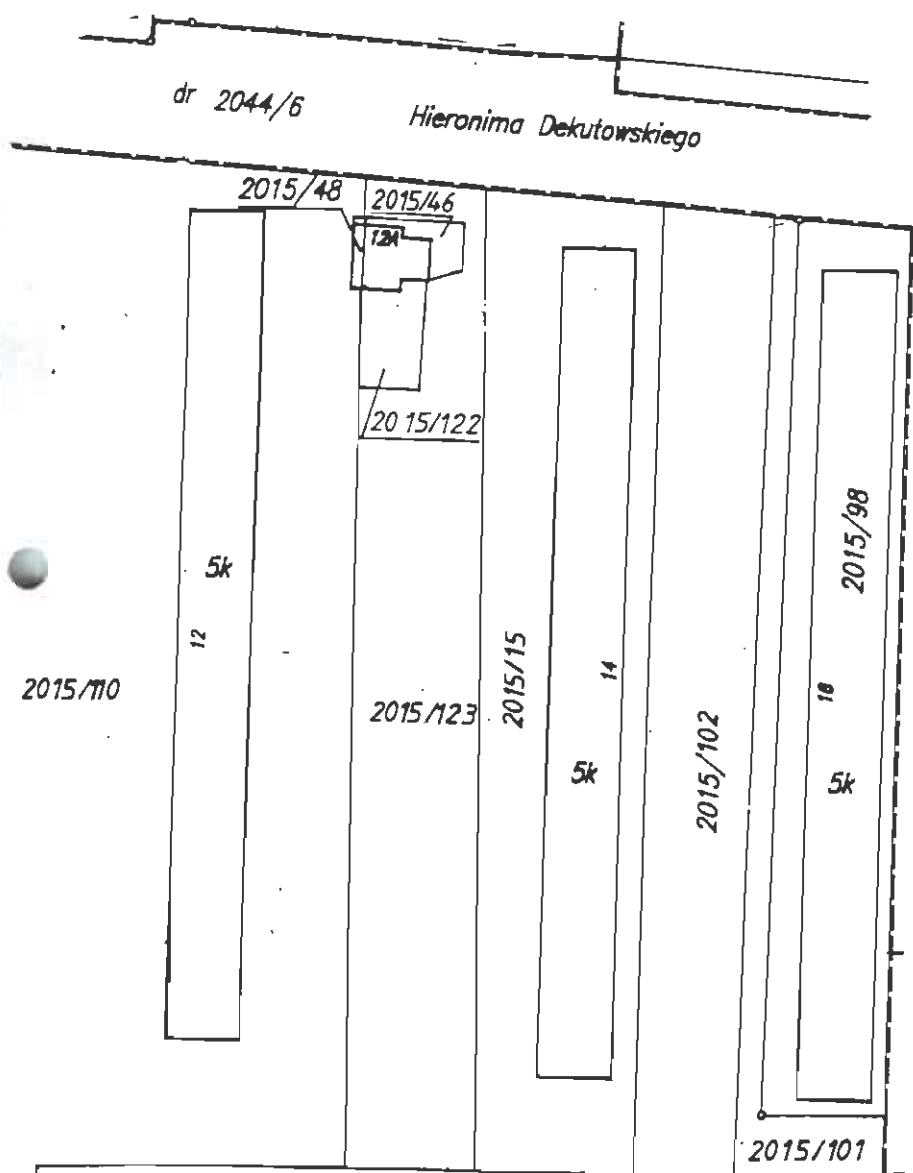
Lokalizacja : Tarnobrzeg ul. Dekutowskiego

Właściciel : Gmina Tarnobrzeg

KW : 43 738

Szkic lokalizacyjny w skali 1:10 000

Mapa ewidencji gruntów skala 1:1000



A9.6 ZP Plac zabaw dla dzieci

A9.7 UOp Przedszkole 4 - oddziałowe

A10 MW - pow. 2,80 ha

Tereny zabudowy mieszkaniowej wielorodzinnej osiedla
Nr2 w tym:

A10.1 MW

mieszkalnictwo wielorodzinne o wysokiej intensywności zabudowy.

A10.2 MN

jednorodzinna szeregową zabudowa

A11AP, UH, UG, UR, UI, UZ - pow. 3,0 ha

Teren usług ogólnomiejskich i osiedlowych /podstawowych dla osiedla Nr 2, w tym usług ogólnomiejskich

-wojewódzka Komenda Straży Pożarnych pomieszczenia administracyjne oraz garaże

-Szkoła Zawodowa - Elektryczna

-Bank Gospodarki Żywnościowej

-Przychodnia Rejonowa Nr 2

✓ -Usługi handlu, rzemiosła i gastronomii

A12 AUC -Tereny usług ogólnomiejskich oraz zabudowy wielorodzinnej w tym:

-Urząd Wojewódzki

-Zespół pawilonów handlowych

-Bank depozytowo kredytowy

-Administracja TSM, oraz Środowiskowy Dom Kultury z salą widowiskową.

A13 MW - pow. 15,0 ha

Teren mieszkalnictwa wielorodzinnego o wysokiej intensywności zabudowy osiedla "Młodych" w tym:

A13.1 MW - zabudowa mieszkaniowa

A13.2 UOp- przedszkole czterooddziałowe

A13.3 UZp- żłobek czterooddziałowy

A13.4 UOp- szkoła podstawowa Nr 5

A13.5 UOp- przedszkole czterooddziałowe

✓ A13.6 UHGR- usługi administracji -Bank depozytowo-kredytowy, handlu, gastronomii i rzemiosła adaptowane i projektowane oraz parkingi.

A13.7 UZ- żłobek czterooddziałowy

A13.8 UO- przedszkole czterooddziałowe

A13.9 UZ- przychodnia zakładowa Tarnobrzieskiego

Przedsiębiorstwa Budownictwa Przemysłowego

URZĄD MIEJSKI
w Tarnobrzegu
Wydział Urbanistyki
Architektury i Budownictwa
39-400 Tarnobrzeg, ul. Mickiewicza 7
REGON 830413509

Prezydent Miasta Tarnobrzega
Grodzki Urząd Dokumentacji
Geodezyjno-Kartograficznej
w Tarnobrzegu

39-400 TARNOBZEG
ul. Kościuszki 32

Województwo podkarpackie
Jednostka ewidencyjna Tarnobrzeg
Obręb Tarnobrzeg

WYPIS Z REJESTRU GRUNTÓW

Nr jednostki rejestrowej 1732, Grupa rej. 4.1

właściciel GMINA TARNOBZEG, Udział : 1/1
Siedz : TARNOBZEG, ul. KOŚCIUSZKI 32

Numer		Bliższe określenie położenia	Rodzaje użytków	Rodzaj Klasa gruntu	Powierzchnia		Nr Księgi wieczystej (uwagi)
mapy	działki				użytków ha	działki ha	
3	2015/122	UL. DEKUTOWSKIEGO	Ter. mieszkaniowe	B	0.0111	0.0111	KW 43738
R a z e m :					0.0111	0.0111	

Sporządzono według stanu z dnia : 10-6-2002

Słownie : sto jedenaście m.kw.

Geodeta
Niemcewicz
Marian Niemcewicz

Z up. Prezydenta Miasta
Naczelnik Wydziału
Geodezji i Gospodarki Gruntami
mgr inż. Anna Lombara-Leśniak
Geodeta Powiatowy

