

**U C H W A Ł A Nr.XLVIII/565/2002
z dnia 26...czerwieca...2002...roku
RADY MIASTA TARNOBRZEGA**

**w sprawie: sprzedaży gruntu stanowiącego własność gminy Tarnobrzeg, położonego
w Tarnobrzegu os. Z a k r z ó w**

Działając na podstawie art.18 ust.2 pkt.9 lit.a ustawy z dnia 8 marca 1990 r o samorządzie gminnym /tekst jednolity Dz.U. z 2001 r. Nr 142 poz. 1591 zm z 2002 r Nr 23 poz.220 / oraz art. 28 ust.1 i art.37 ust.1 ustawy z dnia 21 sierpnia 1997 r o gospodarce nieruchomościami /tekst jednolity Dz.U z 2000r Nr 46 poz. 543 zm. z 2001 Nr 49 poz.509 / **Rada Miasta Tarnobrzega**

u c h w a ł a :

§ 1

Wyraża zgodę na sprzedaż w trybie przetargu nieograniczonego nieruchomości gruntowych położonych w Tarnobrzegu osiedle **Z a k r z ó w** stanowiących własność gminy Tarnobrzeg objętych **KW 30 628** oznaczonych nr ewid.:

406/14	o pow. 0,03 ha
406/18	o pow. 0,13 ha

z przeznaczeniem na cele handlu i składowania.


§ 2

Wykonanie uchwały powierza się Zarządowi Miasta.

§ 3

Uchwała wchodzi w życie z dniem podjęcia.

Przewodniczący Rady Miasta


Jacek Brycki

**RADA MIASTA
TARNOBRZEGA**

**ZAŁĄCZNIK DO UCHWAŁY NR XLVIII/665/2002
Z DNIA 26 czerwca 2002 roku
RADY MIASTA TARNOBRZEGA**

Działka ewidencyjna nr : 406/14

Powierzchnia łączna : 0,03 ha

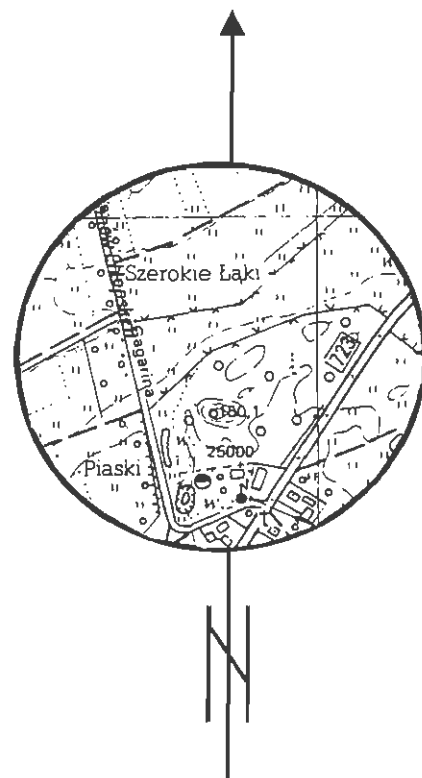
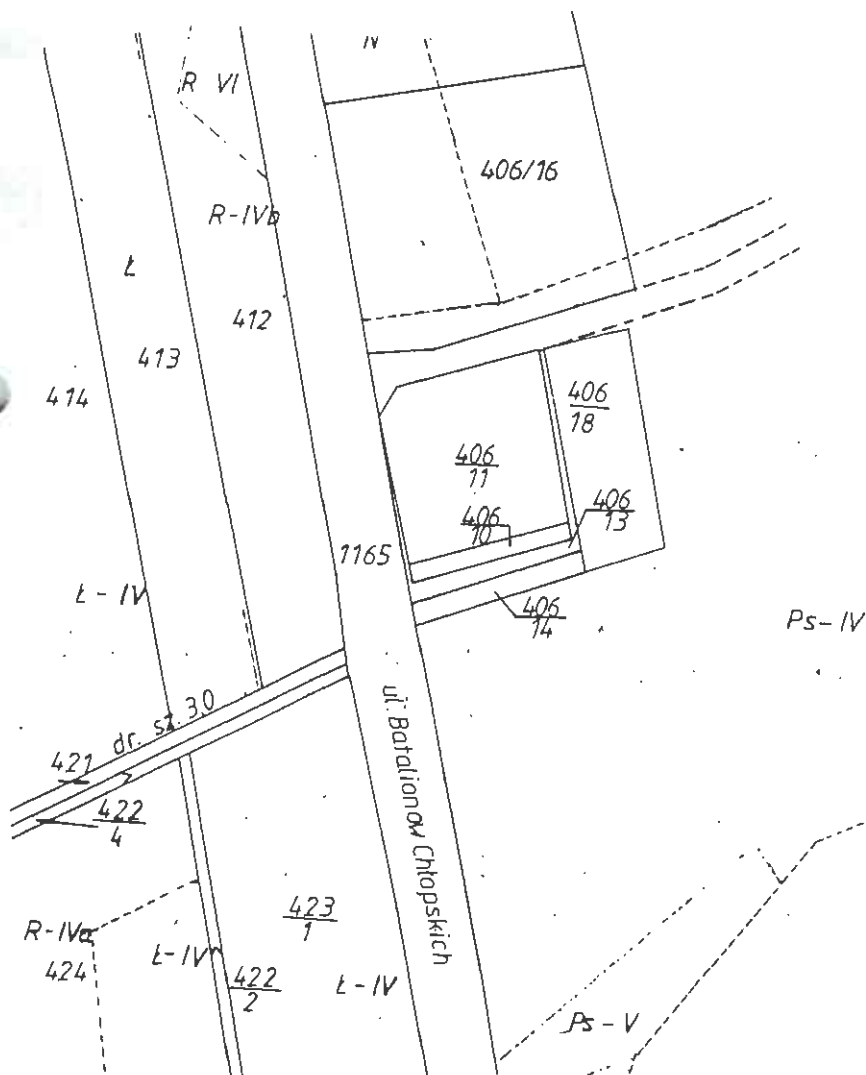
Lokalizacja : Tarnobrzeg os. Zakrzów

Właściciel : Gmina Tarnobrzeg

KW : 30 628

Szkic lokalizacyjny w skali 1:10 000

Mapa ewidencji gruntów skala 1:2000



**RADA MIASTA
TARNOBRZEGA**

ZAŁĄCZNIK DO UCHWAŁY NR XLVIII/665/2002
Z DNIA 26 czerwca 2002 roku
RADY MIASTA TARNOBRZEGA

Działka ewidencyjna nr : 406/18

Powierzchnia łączna : 0,13 ha

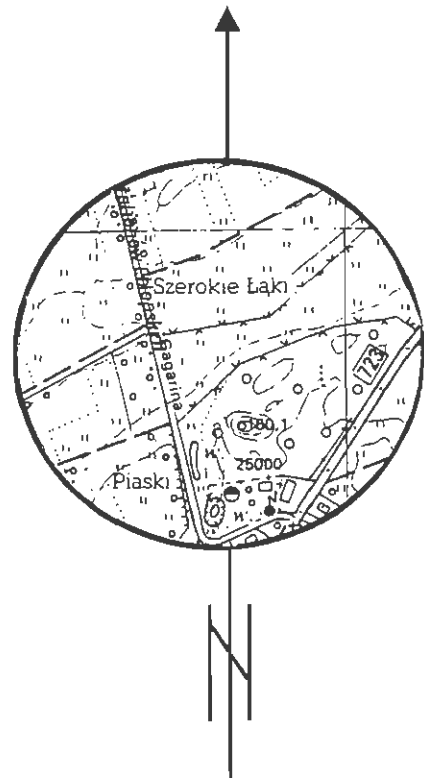
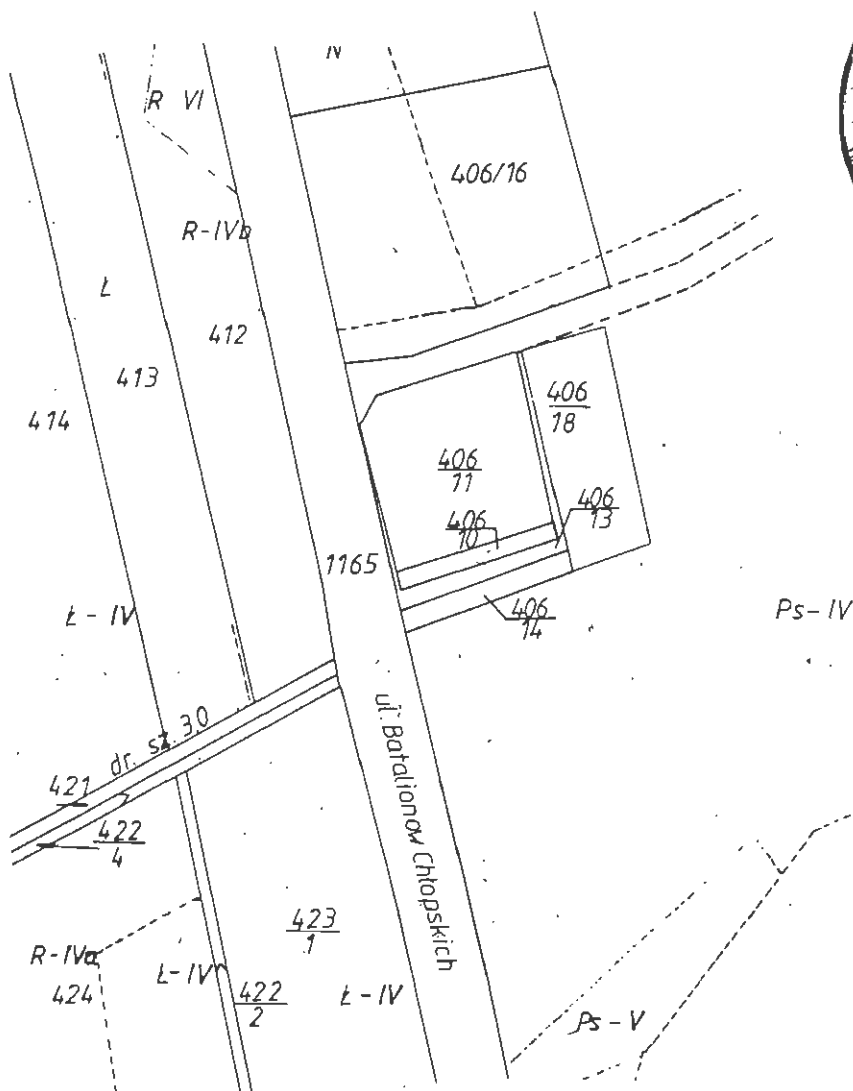
Lokalizacja : Tarnobrzeg os. Zakrzów

Właściciel : Gmina Tarnobrzeg

KW : 30 628

Szkic lokalizacyjny w skali 1:10 000

Mapa ewidencji gruntów skala 1:2000



Prezydent Miasta Tarnobrzega
Grodzki Ośrodek Dokumentacji
Geodezyjnej i Kartograficznej
w Tarnobrzegu
39-400 TARNOBRZEG
ul. Kościuszki 32

Województwo podkarpackie
Jednostka ewidencyjna Tarnobrzeg
Obręb Zakrzów

WYPIS Z REJESTRU GRUNTÓW

Nr jednostki rejestrowej 713, Grupa rej. 4.1

właściciel GMINA TARNOBRZEG, Udział : 1/1
Siedz : TARNOBRZEG, ul. KOŚCIUSZKI 32

N u m e r		Blizsze określenie położenia	R o d z a j e u ż y t k ó w	Rodzaj Klasa gruntu	Powierzchnia		Nr Księgi wieczyste (uwagi)
napy	działki				użytków ba	działki ba	
5	406/14		Pastwisko	PsIV	0.03	0.03	KW 30628
R a z e m :					0.03	0.03	

Sporzędzono według stanu z dnia : 11-6-2002

Słownie : trzy ary

GEODETA
Spół. z o.o. *Helena Możdżeń*
inż. *Helena Możdżeń*

Z up. Prezydenta Miasta
Naczelnik Wydziału
Geodazji i Gospodarki Gruntami
mgr inż. Aneta Lombard-Łeśniak
Geodeta Powiatowy

Prezydent Miasta Tarnobrzega
 Grodzki Ośrodek Dokumentacji
 Geodezyjnej i Kartograficznej
 w Tarnobrzegu
 L 39-400 TARNOBRZEG
 ul. Kościuszki 32 J

Województwo podkarpackie
 Jednostka ewidencyjna Tarnobrzeg
 Obręb Zakrzów

WYPIS Z REJESTRU GRUNTÓW

Nr jednostki rejestrowej 713, Grupa rej. 4.1

właściciel GMINA TARNOBRZEG, Udział : 1/1
 Siedz : TARNOBRZEG, ul. KOŚCIUSZKI 32

N u m e r		Blizsze określenie położenia	R o d z a j e u ż y t k ó w	Rodzaj Klasa gruntu	Powierzchnia		Nr Księgi wieczystej (uwagi)
mapy	działki				użytków ba	działki ba	
5	406/17		Grunty rolne	RIVb	0.21	30.35	GG.VIII.74101/38/200 2 z dn.18.02.02r.
			Grunty rolne	RVI	2.66		
			Łąka	ŁIV	0.64		
			Pastwisko	PsIII	0.79		
			Pastwisko	PsIV	7.25		
			Drogi	PsIV	0.23		
			Pastwisko	PsV	0.89		
			Drogi	PsVI	0.12		
			Pastwisko	PsVI	1.05		
			Pastwisko pod zales.	PsZVI	0.71		
			Lasy i grunty leśne	LsIV	1.16		
			Lasy i grunty leśne	LsV	2.06		
			Lasy i grunty leśne	LsVI	11.88		
			Wody stojące	Ws	0.12		
			Rowy	W	0.56		
Nieuzytki	N	0.02					
R a z e m :					30.35	30.35	

Sporządzono według stanu z dnia : 11-6-2002

Wielkość : trzydzieści ba, trzydzieści pięć arów

GEODETA
 H. MOŻDŻEN

inż. Helena Możdżeń

Z up. Prezydenta Miasta
 Naczelnik Wydziału
 Geodezji i Gospodarki Gruntami
 mgr inż. Aneta Lombara-Łętniak
 Geodeta Powiatowy

A II - MWMN

Zo/KN IV /

O 16 UHS - pow. 0,33 ha

Teren pastwiska przewidziany dla usług handlu i składowania. Linia zabudowy 12 m od jezdni ul. K4 Zo/KN IV/

O 17 UHR - pow. 0,08 ha

Teren pastwiska przewidziany dla usług handlu i nie uciążliwego rzemiosła.

Decyzje ustalające warunki zabudowy i zagospodarowania terenu dla inwestycji usługowych będą wydane przy uwzględnieniu ocen i opinii wymaganych wg przepisów szczególnych.

O 35 MNUHPS - pow. 0,98 ha

Teren istniejącej zagrody rolniczej z usługami handlu, (hurtownia).

Dopuszcza się przeznaczenie wolnych terenów dla celów produkcji spożywczej pod warunkiem, że inwestycje z tym związane nie mogą powodować pogorszenia stanu środowiska i uciążliwości dla otoczenia. Decyzja o ustaleniu warunków zabudowy i zagospodarowania terenu inwestycji będzie wydana przez właściwy organ administracji szczebla podstawowego przy uwzględnieniu ocen i opinii wymaganych wg przepisów szczególnych.

O 36 MN - pow. 0,12 ha

Teren upraw polowych kl. V i IV własności prywatnej. Przeznacza się dla rozproszonego budownictwa jednorodzinnego. Dojazd do działki od drogi polnej.

O 37 MN - pow. 0,12 ha

Teren upraw polowych kl. V i IV, własności prywatnej. Przeznacza się dla rozproszonego budownictwa jednorodzinnego, uwzględniającego istniejącą zabudowę.

O 38 - MN - pow. 0,15 ha

Teren upraw polowych własności prywatnej - przeznaczony dla rozproszonego budownictwa jednorodzinnego.

O 39 MNUH - pow. 0,27 ha

Teren upraw polowych (kl. IV) przy ul. Warszawskiej, własności prywatnej przeznaczony dla budownictwa mieszkalnego i nieuciążliwych dla otoczenia usług handlu. Inwestycje usługowe nie mogą pogorszyć stanu środowiska. Decyzja o warunkach zabudowy i zagospodarowania terenu będzie wydana przez organ administracyjny, z uwzględnieniem ocen i opinii wymaganych przepisami szczególnymi. Linia zabudowy wyrównana do zabudowy istniejącej przy drodze O2 KN II.

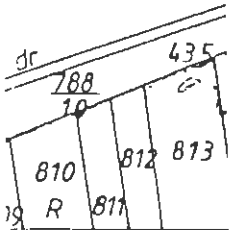
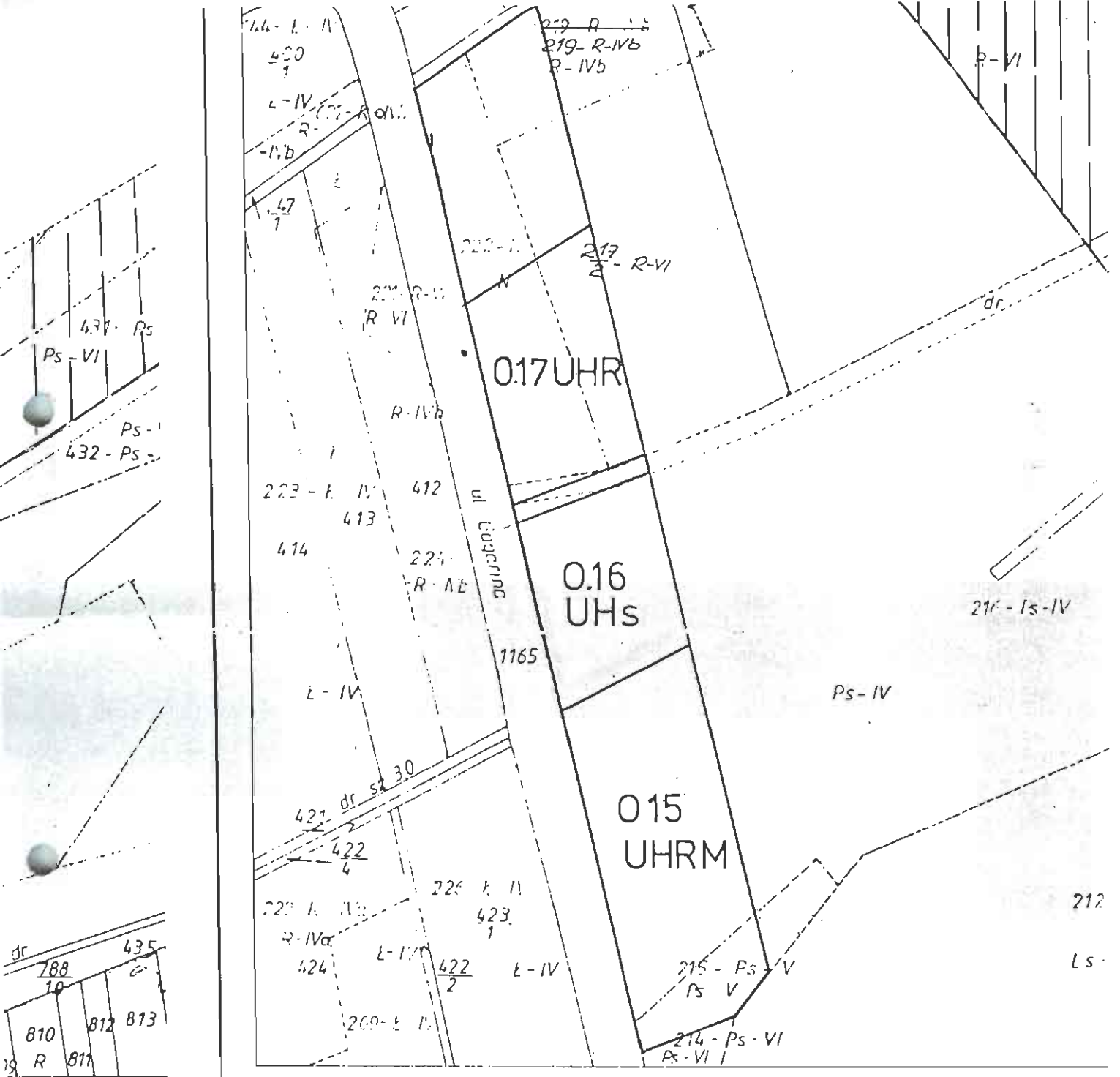
O 40 MN - pow. 0,35 ha

Teren upraw polowych (kl. IV) własności prywatnej położony przy ul. Warszawskiej - przeznaczony dla budownictwa jednorodzinnego. Linia zabudowy wyrównana do zabudowy istniejącej przy drodze O2 KN II.

O 41 UKp - pow. 0,85 ha

Teren użytków rolnych własności prywatnej przeznaczony dla rozbudowy i modernizacji istniejącej stacji paliw płynnych i

**RADA MIASTA
TARNOBRZEGA**



Podzi

5

znym

3

miasto:

TARNOBRZE