

UCHWAŁA NR ...XLVII/649/2002

z dnia 22 maja 2002 roku

RADY MIASTA TARNOBRZEGA

w sprawie przeniesienia własności działki za wynagrodzeniem.

Działając na podstawie art.18 ust.2 pkt.9 lit.a ustawy z dnia 8 marca 1990 r. o samorządzie gminnym / tekst jednolity : DZ.U z 2001 r.Nr 142 poz.1591 z późn zm. /oraz art.231 § 2 kodeksu cywilnego RADA MIASTA TARNOBRZEGA

u c h w a ł a :

§ 1.

Wyraża zgodę na przeniesienie za wynagrodzeniem własności działki, stanowiącej własność gminy ozn.nr ewid.1587/7 o pow.0.0062ha obj.KW 25296 poł.w Tarnobrzegu przy ul.11 Listopada na rzecz Rzeszowskiego Zakładu Energetycznego Spółka Akcyjna w Rzeszowie ul. 8-go Marca 6.

§ 2.

Na gruncie poł.w Tarnobrzegu przy ul.11 Listopada została wybudowana stacja transformatorowa , która stanowi własność Rzeszowskiego Zakładu Energetycznego Spółka Akcyjna w Rzeszowie.


§ 3.

Wykonanie uchwały powierza się Zarządowi Miasta Tarnobrzega.

§ 4.

Uchwała wchodzi w życie z dniem podjęcia.

Przewodniczący Rady Miasta

  
Jacek Brycki

**RADA MIASTA  
TARNOBRZEGA**

**ZAŁĄCZNIK DO UCHWAŁY NR XLVII/649/2002**  
**Z DNIA 22 maja 2002 r.**  
**RADY MIASTA TARNOBRZEGA**

Działka ewidencyjna nr . 1587/7

Powierzchnia łączna : 0,0062 ha

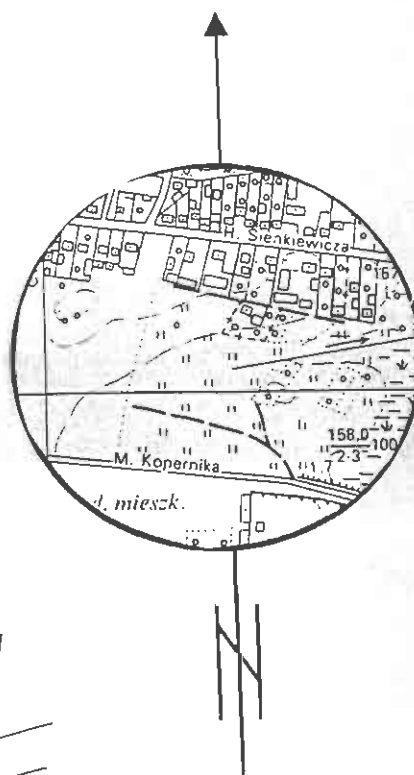
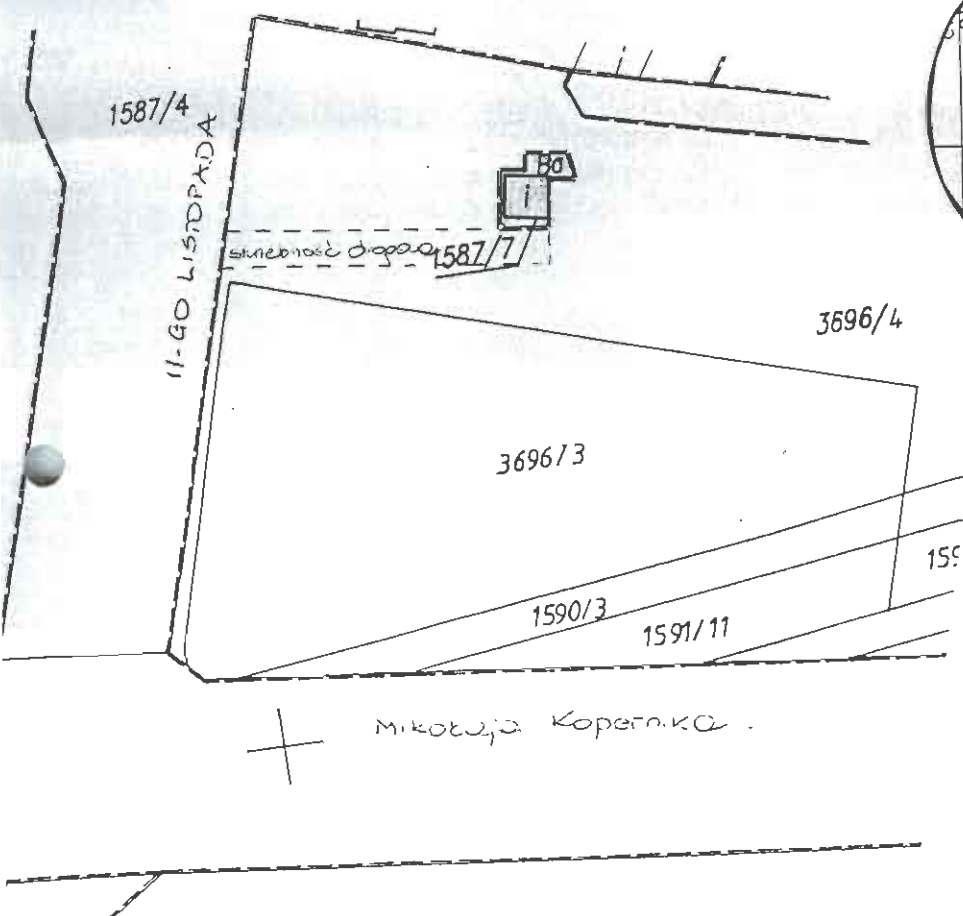
Lokalizacja : Tarnobrzeg ul. 11-go Listopada

Właściciel : Gmina Tarnobrzeg

KW : 25 296

Szkic lokalizacyjny w skali 1:10 000

Mapa ewidencji gruntów skala 1:1000



Województwo: podkarpackie  
 Jednostka ewidencyjna: Tarnobrzeg  
 Obręb: Tarnobrzeg

## WYPIS Z REJESTRU GRUNTÓW

Nr jednostki rejestrowej: 17202. Grupa rej.: 4.1

właściciel: GMINA TARNOBZEG, (siedziba): 1/1  
 Siedz.: TARNOBZEG, ul. KOŁCZYŃSKI 30

Numer		Bliższe określenie położenia	Rodzaj i użytków	Rodzaj Klasa gruntu	Powierzchnia		Nr. Księgi właśc. (sędz. i sąsied.)
mapy	działki				wytków	działki	
4	1587/7	11 LISTOPADA	Ter. zabudowy przezn.	Ba	0.0062	0.0062	KW. 25296 x
Razem					0.0062	0.0062	

Sporządzono według stanu z dnia: 15-4-2002

Słownie: sześćdziesiąt dwa m.w.

Ark. 4 dn. 1587/7  
 Porządkni ARKUSZ 43

Województwo  
 Niemce  
 2002

URZĘD MIEJSKI  
w Tarnobrzegu  
Wid. 15 Mar. 2002  
Za. GG 165

Sygn.akt. VI Dz.kw.nr 4961)011381)02

**Z a w i a d o m i e n i e**

Sąd Rejonowy w Tarnobrzegu VI Wydział Ksiąg Wieczystych zawiadamia, że na podstawie art.625<sup>10</sup> § 1 i 2 kpc. wykonano w księgach wieczystych następujące wpisy:

1. wpisano w działale drugim tut. księgi wieczystej KW.Nr 25296, obejmującej tylko działki ewidencyjne numer: 1621)4, 1622)4, 1622)3, 1591)6, 1591)7, 1620)3, 1616)3, 1595)7, 1596)6, 1598)7, 1599)8, 1606)4, 1614)4, 1615)6, 1616)6, 1619)8, 1620)6, 1557)2, 1559)4, 1586)6, 1587)4, 1859)1, 1564)2, 1565)2, 1587)7, stanowiące drogę i tereny różne w T a r n o b r z e g u o łącznej powierzchni jeden (1) hektar dwadzieścia siedem (27) arów, za właściciela Gminę Tarnobrzeg w miejsce Skarbu Państwa pod zarządem KIZPS "Siarkopol" w Tarnobrzegu.

Powyższy wpis wykonano na podstawie wniosków z dnia 21 września 2001 r. VI Dz.kw.nr4961)01, 1 z dnia 04 lutego 2002 r. VI Dz.kw.nr 381)02, obejmujące:-----  
Decyzją Wojewody Tarnobrzeskiego z daty Tarnobrzeg, dnia 12 listopada 1992 r. G.III.7223k)1578)92, Decyzją Wojewody Tarnobrzeskiego z daty Tarnobrzeg, dnia 30 grudnia 1994. r. G.III.7223k)632)94. karty inwentaryzacyjne/ nieruchomości nr kart 604, 603, 603,780, protokoły zdawczo-odbiorcze z dnia 19 października 1995 r. z dnia 14 /grudnia 1992 r. uchwałę Nr VII)63)95 z dnia 25 stycznia 1995 r. Rady Miasta Tarnobrzega w sprawie nabycia nieruchomości gruntu od KIZPS "Siarkopol".

**Pouczenie**

Sędzia Marian Mazur

Przeciwko powyższym wpisom może być wniesiona apelacja w terminie dni 14-tu od dnia doręczenia niniejszego zawiadomienia do Sądu Okręgowego w Tarnobrzegu za pośrednictwem Sądu Rejonowego w Tarnobrzegu.

Sędzia Marian Mazur

**Zarządzenia**

odpis zawiadomienia doręczyć:

- Zarządowi Miasta Tarnobrzega,
- Prezydentowi Miasta Tarnobrzega,
- KIZPS "Siarkopol" w Tarnobrzegu,
- a)a.

Sędzia Marian Mazur

Po uprawomocnieniu się zawiadomienia doręczyć Grodzkiemu Ośrodkowi Dokumentacji Geodezyjno- Kart. w Tarnobrzegu.