

UCHWAŁA Nr.....XLV/637/2002

z dnia 03 kwietnia 2002 roku

Rady Miasta Tarnobrzega

w sprawie sprzedaży nieruchomości gruntowej poł. w Tarnobrzegu przy ul. Mickiewicza w drodze przetargu nieograniczonego.

Działając na podstawie art. 18 ust. 2 pkt. 9 lit. a ustawy z dnia 8 marca 1990 r. o samorządzie gminnym / tekst jednolity: Dz.U. z 2001 r. Nr 142 poz. 1591/ oraz art. 28 ust. 1 i art. 37 ust. 1 ustawy z dnia 21 sierpnia 1997 r. o gospodarce nieruchomościami / tekst jednolity : Dz.U. z 2000 r. Nr 46 poz. 543, Dz.U. z 2001 r. Nr 129 poz. 1447 i Nr 154 poz. 1800 / **Rada Miasta Tarnobrzega**

u c h w a ł a :

§ 1.

Wyraża zgodę na sprzedaż w drodze przetargu nieograniczonego nieruchomości gruntowej stanowiącej własność gminy Tarnobrzeg, ozn. nr ewid. **2136/9 o pow. 0,0142 ha** obj. KW 1296 poł. w Tarnobrzegu przy ul. Mickiewicza z przeznaczeniem pod lokalizację obiektu usługowo – handlowego.

§ 2.

Wyraża zgodę na ustanowienie służebności przejazdu i przechodu na działce ozn. nr ewid. 2136/10 obj. KW 1296 poł. w Tarnobrzegu przy ul. Mickiewicza w pasie gruntu o szerokości 3,5 m na przedłużeniu granicy południowej dz. nr ewid. 2136/9 do ul. Mickiewicza na rzecz każdego właściciela nieruchomości ozn. nr ewid. 2136/9 .


§ 3.

Wykonanie uchwały powierza się Zarządowi Miasta Tarnobrzega.

§ 4.

Uchwała wchodzi w życie z dniem podjęcia.

Przewodniczący Rady Miasta


Jacek Brycki

**ZAŁĄCZNIK DO UCHWAŁY NR XLV/637/2002
Z DNIA 3 kwietnia 2002 roku
RADY MIASTA TARNOBRZEGA**

Działka ewidencyjna nr 2136/9

Powierzchnia : 0,0142 ha

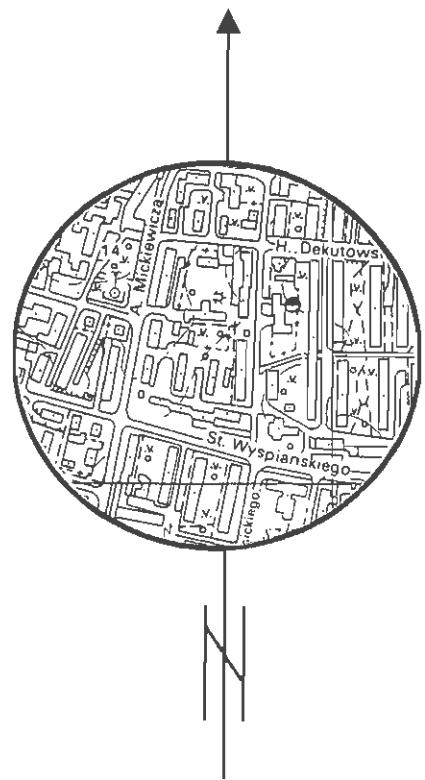
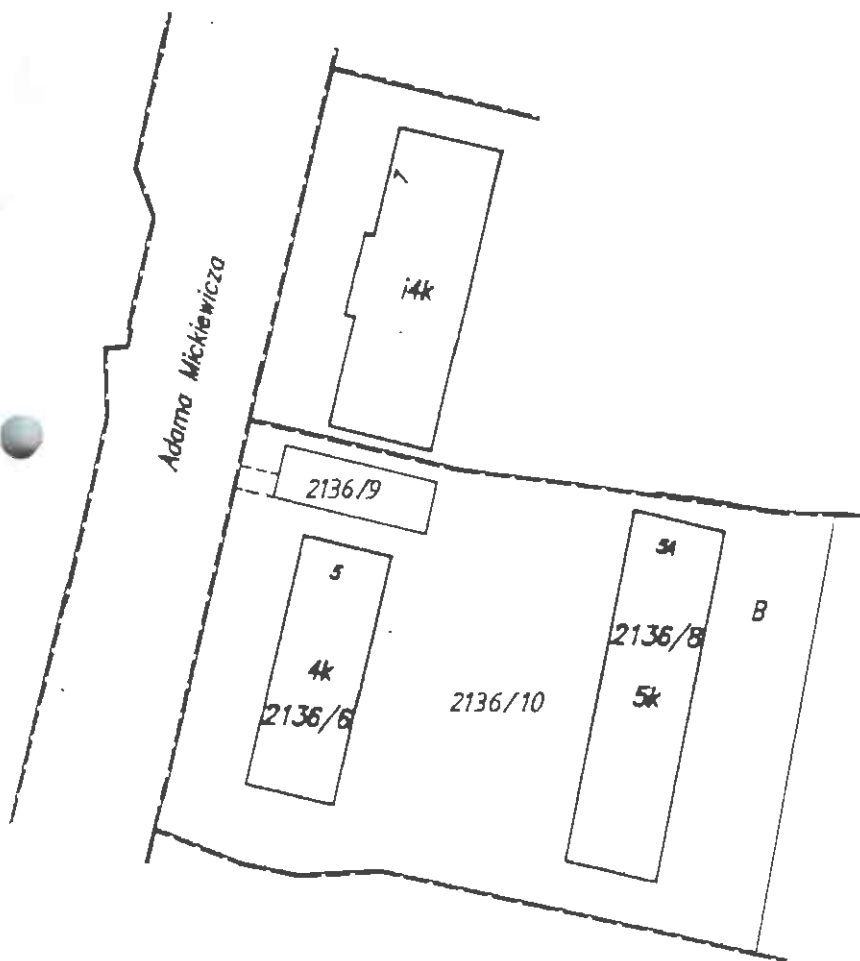
Lokalizacja : Tarnobrzeg ul. Mickiewicza

Właściciel : Gmina Tarnobrzeg

KW 1296

Szkic lokalizacyjny w skali 1:10 000

Mapa ewidencji gruntów skala 1:1000



WYPIS Z REJESTRU GRUNTÓW

Nr jednostki rejestrowej 1732, Grupa rej. 4.1

właściciel GMINA TARNOBREZEG, Udział : 1/1
Siedz : TARNOBREZEG, ul. KOŚCIUSZKI 32

Numer		Bliższe określenie położenia	Rodzaje użytków	Klasa gruntu	Powierzchnia		Nr Księgi wieczystej (uwagi)
mapy	działki				użytków ha	działki ha	
3	2064/1	SIENKIEWICZA	Ter.zabudowane inne		0.0161	0.0161	KW 4999
3	2064/2	SIENKIEWICZA	Ter.zabudowane inne		0.0111	0.0111	KW 4999
3	2064/3	SIENKIEWICZA	Ter.zabudowane inne		0.0106	0.0106	KW 4999
R a z e m :					0.0378	0.0378	

Sporządzono według stanu z dnia : 2002-3-15

Słownie : trzysta siedemdziesiąt osiem m.kv.

Geodeta
Niemcewicz

Z up. Prezydenta Miasta

mgr inż. Andrzej Wójtowicz
ZASTĘPCA PREZYDENTA

A9.6 ZP Plac zabaw dla dzieci

A9.7 UOp Przedszkole 4 - oddziałowe

A10 MW - pow. 2,80 ha

Tereny zabudowy mieszkaniowej wielorodzinnej osiedla Nr2 w tym:

A10.1 MW

mieszkalnictwo wielorodzinne o wysokiej intensywności zabudowy.

A10.2 MN

jednorodzinna szeregowa zabudowa

A11AP, UH, UG, UR, UI, UZ - pow. 3,0 ha

Teren usług ogólnomiejskich i osiedlowych /podstawowy dla osiedla Nr 2, w tym usług ogólnomiejskich

-wojewódzka Komenda Straży Pożarnej pomieszczenia administracyjne oraz garaże

-Szkoła Zawodowa - Elektryczna

-Bank Gospodarki Żywnościowej

-Przychodnia Rejonowa Nr 2

✓ -Usługi handlu, rzemiosła i gastronomii

A12 AUO -Tereny usług ogólnomiejskich oraz zabudowy wielorodzinnej w tym:

-Urząd Wojewódzki

-Zespół pawilonów handlowych

-Bank depozytowo kredytowy

-Administracja TSM, oraz Środowiskowy Dom Kultury z salą widowiskową.

A13 MW - pow. 15,0 ha

Teren mieszkalnictwa wielorodzinnego o wysokiej intensywności zabudowy osiedla "Młodych" w tym:

A13.1 MW - zabudowa mieszkaniowa

A13.2 UOp- przedszkole czterooddziałowe

A13.3 UZp- żłobek czterooddziałowy

A13.4 UOp- szkoła podstawowa Nr 5

A13.5 UOp- przedszkole czterooddziałowe

✓ A13.6 UHGR- usługi administracji -Bank depozytowo-kredytowy, handlu, gastronomii i rzemiosła adaptowane i projektowane oraz parkingi.

A13.7 UZ- żłobek czterooddziałowy

A13.8 UO- przedszkole czterooddziałowe

A13.9 UZ- przychodnia zakładowa Tarnobrzeskiego

Przedsiębiorstwa Budownictwa Przemysłowego

URZĄD MIEJSKI
w Tarnobrzegu
Wydział Urbanistyki
Architektury i Inżynierii
39-400 Tarnobrzeg, ul. Wolności 1
REGON 142513318

51.5

RATA MIAST TARNOBREZKA

B 13 ZP-ZD

59.8

B101M

B102M

163.0

147

164.3

A201

B 10 ZP-US

162.4

Architektura
30-400 Tarnobrezka

B8200-4
B8 AUL

A13500

A Zawadzkiego

ul. Młodych

163.6

St. Wyspiańskiego

ul. Adama

A9300

szk. 64.6

A9100

A9200

ul. Babala

Libas
stad.

ul. Niepodległości

ul. Lorek

166.2

A1400

A9700

A9200