

U C H W A Ł A Nr XL/568/2001

z dnia 28 listopada 2001 r.

Rady Miasta Tarnobrzega

w sprawie oddania w użytkowanie wieczyste w trybie bezprzetargowym gruntu położonego w Tarnobrzegu, ul. Św. Barbary.

Działając na podstawie art. 18 ust. 2 pkt. 9 lit. a ustawy z dnia 8 marca 1990 r. o samorządzie gminnym /Dz.U. z 1996 r. Nr 13 poz. 74, Nr 58 poz. 261, Nr 106 poz. 496 i Nr 132 poz. 622 oraz z 1997 r. Nr 9 poz. 43, Nr 106 poz. 679, Nr 107 poz. 686, Nr 113 poz. 734 i Nr 123 poz. 775 i z 1998 r. Nr 155 poz. 1014 i Nr 162 poz. 1126 oraz z 2000 r. Nr 26, poz. 306, Nr 48, poz. 552, Nr 62, poz. 718, Nr 88, poz. 985, Nr 91, poz. 1009 i Nr 95, poz. 1041, z 2001r. Nr 45, poz. 497 i Nr 89 poz. 971/ oraz art. 37 ust. 2, pkt. 6 ustawy z dnia 21 sierpnia 1997 r. o gospodarce nieruchomościami / tekst jednolity : Dz.U. z 2000 r. Nr 46, poz. 543 /
Rada Miasta Tarnobrzega

u c h w a ł a :

§ 1.

Wyraża zgodę na oddanie w użytkowanie wieczyste w trybie bezprzetargowym do dnia 24 stycznia 2091 roku na rzecz Spółdzielni Mieszkaniowej "Siarkowiec" w Tarnobrzegu ul. Moniuszki 3 nieruchomości gruntowej położonej w Tarnobrzegu ul. Św. Barbary oznaczonej jako dz. ewid. nr 3506/9 o pow. 0.0060 ha stanowiącej własność gminy Tarnobrzeg, objętej KW Nr 35443 z przeznaczeniem na poprawę warunków zagospodarowania nieruchomości przyległej ozn. nr ewid. 3506/8, będącej w użytkowaniu wieczystym Spółdzielni Mieszkaniowej "Siarkowiec" w Tarnobrzegu.


§ 2.

Wykonanie uchwały powierza się Zarządowi Miasta Tarnobrzega.

§ 3.

Uchwała wchodzi w życie z dniem podjęcia.

Przewodniczący Rady Miasta



Jacek Brycki

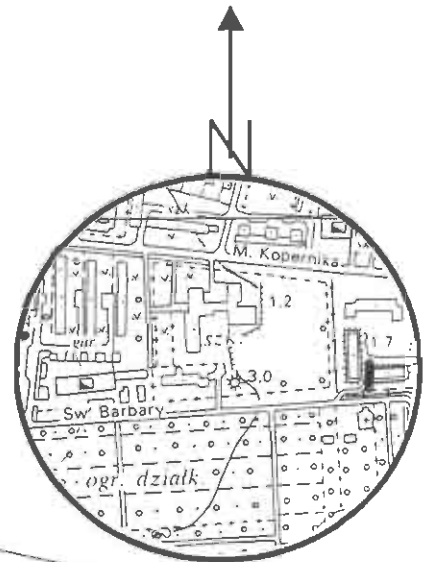
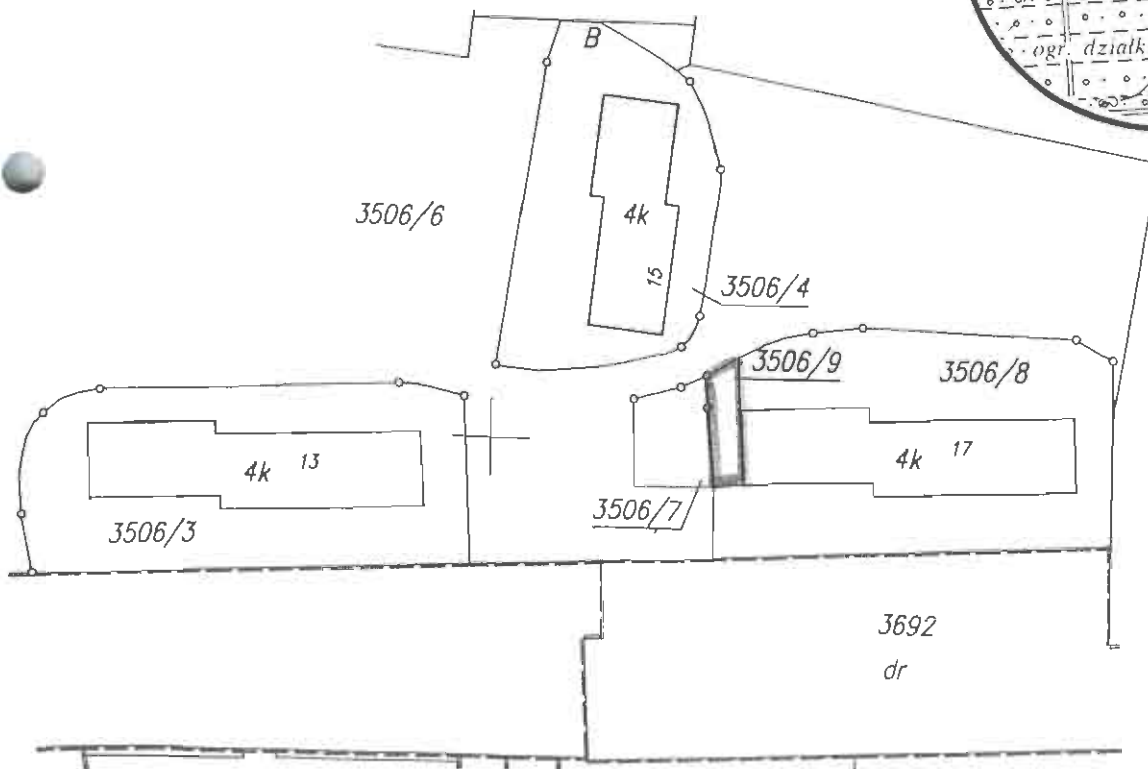
ZAŁĄCZNIK DO UCHWAŁY NR
Z DNIA 28 listopada 2001 r.
RADY MIASTA TARNOBRZEGA

XL/568/2001

Działka ewidencyjna nr 3506/9
Powierzchnia : 0,0060 ha
Lokalizacja : Tarnobrzeg ul. Św. Barbary
Właściciel : Gmina Tarnobrzeg
KW – 35 443

Szkic lokalizacyjny w skali 1:10 000

Mapa ewidencji gruntów skala 1:1000



dot. działek
m. ew. 3506/7
3506/8

do pisma
GGN. 72240/4/01

C43 MW - pow. 3,4 ha

Teren projektowanej zabudowy miesz-
kaniowej wielorodzinnej - budownictwo
zakładowe /KiZPS "Siarkopol"/ i spół-
dzielcze. Od strony Ul. Kopernika
wskazane wprowadzenie usług w parte-
rach lub w układzie pawilonowym.

zm. - 97

* C44MW - pow. 3,0 ha

Teren zabudowy mieszkaniowej wieloro-
dzinnej budownictwo zakładowe
/KiZPS "Siarkopol"/.

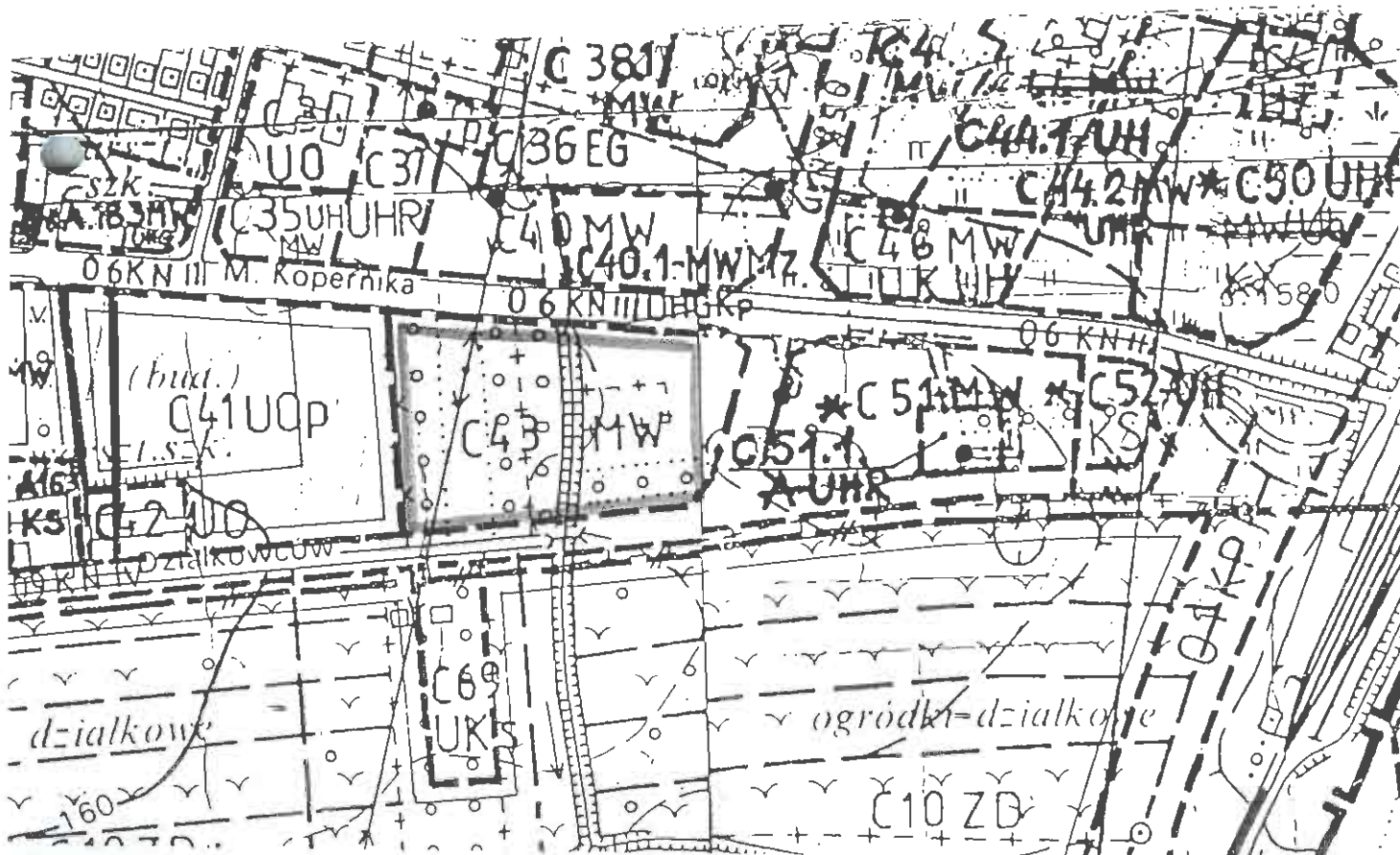
W ramach tego terenu przedszkole 4-ro
oddziałowe . Adaptacja jednego istnie-
jącego budynku mieszkalnego.
Pozostały teren niezabudowany.

zm. - 97r.

* C45 MWUH- pow. 1,2 ha

Teren przeznaczony pod zabudowę wielo-

**RADA MIASTA
TARNOBRZEGA**



Prezydent Miasta Tarnobrzega
Grodzki Biurowiec Dokumentacji
Geodezyjnej i Kartograficznej
w Tarnobrzegu
39-400 TARNOBZEG
ul. Kościuszki 32

Województwo podkarpackie
Jednostka ewidencyjna Tarnobrzeg
Obręb Tarnobrzeg

WYPIS Z REJESTRU GRUNTÓW

Nr jednostki rejestrowej 1732, Grupa rej. 4.1

właściciel GMINA TARNOBZEG, Udział : 1/1
Siedz : TARNOBZEG, ul. KOŚCIUSZKI 32

Numer		Bliższe określenie położenia	Rodzaje użytków	Rodzaj Klasa gruntu	Powierzchnia		Nr Księgi wieczystej (uwagi)
mapy	działki				użytków ha	działki ha	
4	3506/9	SW. BARBARY	Ter. mieszkaniowe	B	0.0060	0.0060	KW 35443
R a z e m :					0.0060	0.0060	

Sporządzono według stanu z dnia : 13-11-2001

Słownie : sześćdziesiąt m.kv.

Geodeta
Niemcewicz
Marta Włoczek

Z up. Prezydenta Miasta
Tarnobrzeg
Geodeta Powiatowy


Tarnobrzeg 01.06.2001r.

Wydział Geodezji i Gospodarki Gruntami w/m.

Opinia Wydziału UAB w sprawie działek nr 3506/9 i 3506/7 zlokalizowanych przy ul. Św. Barbary 17 w Tarnobrzegu.

Działka nr ewid. 3506/9 ze względu na zbyt małą szerokość nie zapewnia spełnienia warunków technicznych, ponadto stanowi ona fragment skarpy – nasypu przy istniejącym budynku mieszkalnym.

Działka nr 3506/7 może stanowić odrębną działkę budowlaną.


Tarnobrzeg, dnia 01.06.2001r.