

UCHWAŁA NR XXIII/286/2000
z dnia **28 kwietnia 2000 r.**
Rady Miasta Tarnobrzega

w sprawie przeniesienia własności działek za wynagrodzeniem

Działając na podstawie art. 18 ust. 2 pkt. 9 lit. a ustawy z dnia 8 marca 1990 r. o samorządzie gminnym /Dz. U. z 1996 r. Nr 13 poz. 74, Nr 58 poz. 261, Nr 106 poz. 496 i Nr 132 poz. 622 oraz z 1997 r. Nr 9 poz. 43, Nr 106 poz. 679, Nr 107 poz. 668, Nr 113 poz. 734 i Nr 123 poz. 775 oraz z 1998 r. Nr 155 poz. 1014, Nr 162 poz. 1126/ oraz art. 231 § 2 kodeksu cywilnego Rada Miasta Tarnobrzega

u c h w a ł a :

§ 1.

wyraża zgodę na przeniesienie za wynagrodzeniem własności działek gruntu, stanowiących własność gminy Tarnobrzeg ozn. nr ewid.: 3532 o pow. 68 m² poł. w Tarnobrzegu ul. Kanadyjska, 3648/4 o pow. 66 m² poł. w Tarnobrzegu ul. Kanadyjska, 1257/2 o pow. 1 ar poł. w Tarnobrzegu Os. Zakrzów, 1306/1 o pow. 85 m² poł. w Tarnobrzegu przy ul. Dominikańskiej na rzecz Rzeszowskiego Zakładu Energetycznego Spółka Akcyjna w Rzeszowie ul. 8-go Marca 6

§ 2.

Na gruncie oznaczonym w § 1 zostały wybudowane stacje transformatorowe, stanowiące własność Rzeszowskiego Zakładu Energetycznego w Rzeszowie.

§ 3.

Zezwala na ustanowienie nieodpłatnej służebności gruntowej przejazdu i przechodu przez działkę ewid. nr 1257/1 pasem o szerokości 4 m² wzdłuż jej granicy od działek nr ewid. 1237 i 1249 do drogi publicznej na rzecz każdorazowych właścicieli nieruchomości ozn. nr ewid. 1257/2.


§ 4.

Wykonanie uchwały powierza się Zarządowi Miasta Tarnobrzega.

§ 5.

Uchwała wchodzi w życie z dniem podjęcia.

Przewodniczący Rady Miasta


Jacek Brycki

**RADA MIASTA
TARNOBRZEGA**

**ZAŁĄCZNIK DO UCHWAŁY NR
Z DNIA 28 kwietnia 2000 r.
RADY MIASTA TARNOBRZEGA**

XXIII / 286 / 2000

Działka ewidencyjna nr : 3648/4

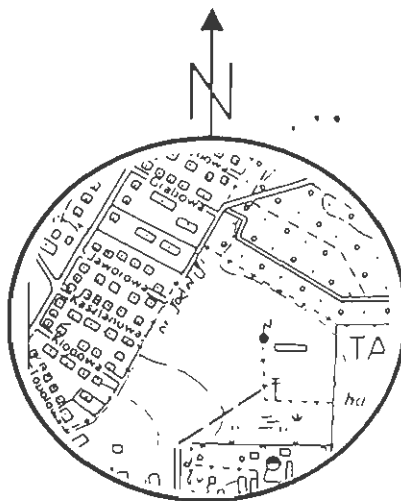
szkic lokalizacji skala 1:10 000

Powierzchnia : 0,0066 ha

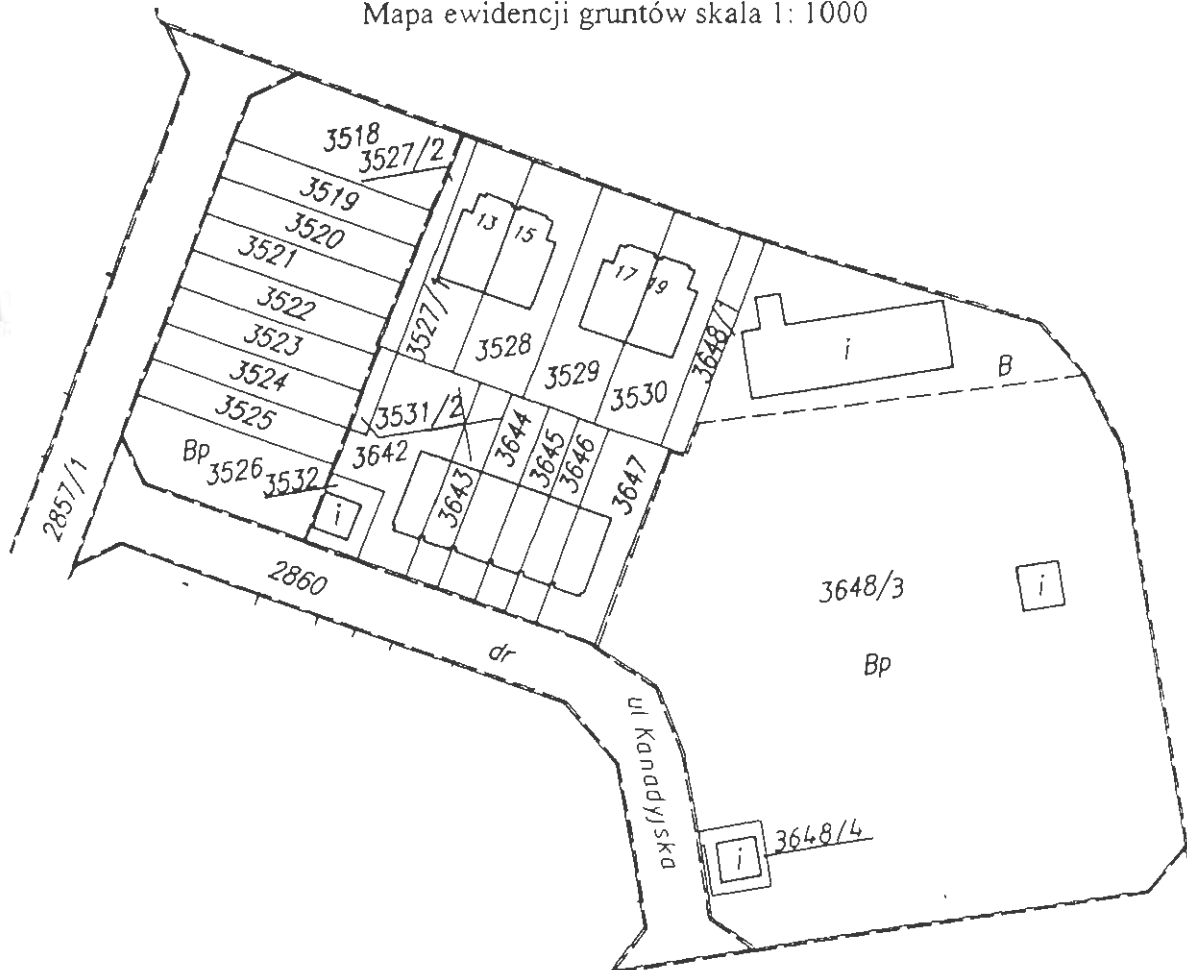
Lokalizacja : Tarnobrzeg ul. Kanadyjskiej

KW : 29 882

Właściciel : Gmina Tarnobrzeg



Mapa ewidencji gruntów skala 1: 1000



Tarnobrzeg, dnia 17.01.2000.

KW Nr 29.882

L.k.s.zam. VI. 103/00

ODPIS Z KSIĘGI WIECZYSTEJ

Sąd Rejonowy w Tarnobrzegu VI Wydział Ksiąg Wieczystych zaświadcza,
że w księdze wieczystej KW Nr 29.882 urzędzonej dla nieruchomości
składającej się z działek m.o. 364e/2

położonych w TARNOBRZEGU

stanowiących PLAC BUDOWLANE

o powierzchni 0,4967 ha

w dziale drugim tej księgi wpisani /y/ są /jest/ za właścicieli /a/ Gmina Tarnobrzeg

na podstawie dekretu Wojewody Tarnobrzegskiego z dnia 05.02.1991 r.

o nr G. III 8224 K / 522 / 91

w dziale trzecim w p.s.u. 3244

w dziale czwartym w p.s.u. 3244

Opłatę sądową w kwocie — złotych pobrano i skasowano na podaniu.



Elzbieta D... ..

**RADA MIASTA
TARNOBRZEGA**

ZAŁĄCZNIK DO UCHWAŁY NR XXIII/286/2000
Z DNIA 28 kwietnia 2000 r.
RADY MIASTA TARNOBRZEGA

Działka ewidencyjna nr : 1257/2

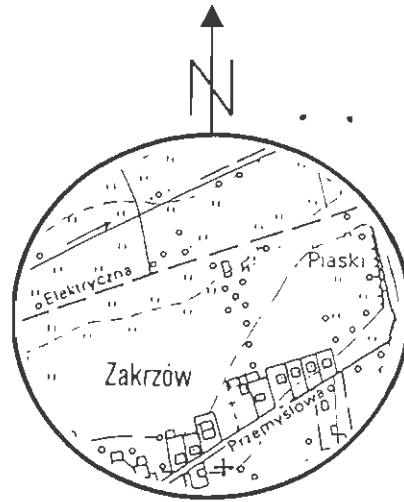
szkic lokalizacji skala 1 10 000

Powierzchnia : 0,01 ha

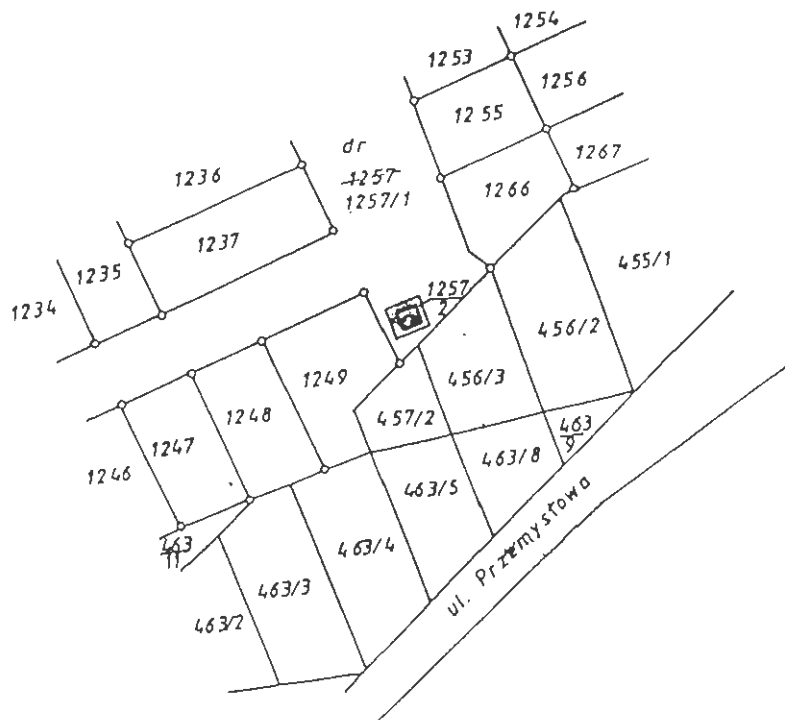
Lokalizacja : Tarnobrzeg os. Zakrzów

KW . 28 604

Właściciel : Gmina Tarnobrzeg



Mapa ewidencji gruntów skala 1: 2000



Tarnobrzeg, dnia 17.01.2009.

KW Nr 28.604

L.ks.zam. VI. 108/00

ODPIS Z KSIĘGI WIECZYSTEJ

Sąd Rejonowy w Tarnobrzegu VI Wydział Ksiąg Wieczystych zaświadcza,
że w księdze wieczystej KW Nr 28.604..... urządzonej dla nieruchomości
składającej się z działek m.ś. 1257

położonych w TARNOBZREGU, OZ. ZAKRZEDU
stanowiących PLAC

o powierzchni 2,18 ha

w dziale drugim tej księgi wpisani /y/ są /jest/ za właścicieli /la/ Gmina TARNOBZREG

na podstawie Decyzji Wojewody Tarnobrzegskiego z daty Tarnobrzeg

dnia 02.08.1994 r. G.m. 72232/4148/91, G.m. 72232/4149/91


G.m. 72232/4146/91, G.m. 72232/4145/91, G.m. 72232/4143/91

G.m. 72232/4142/92

w dziale trzecim W.P.S.C. BRAK

w dziale czwartym W.P.S.C. BRAK

Oplatę sądową w kwocie — złotych pobrano i skasowano na podaniu.



Elżbieta Denczarska

B 14 RS, MN, MR

**RADA MIASTA
TARNOBRZEGA**

Nadole



B 13 ZP-ZD

P-US

B 8 AUG

B 102 MN

B 101 MN

A 30 ZUCMA

A 20 M

A 20 KUO

B 2

B 8 AUG

A Zawadzkiego

Os. Młodych

A 13 MW

ul. Wyspiarskiego

A 10 MW

A 10 VW

A 10 WY

A 10 WZ

A 10 WU

**RADA MIASTA
TARNOBRZEGA**

ZAŁĄCZNIK DO UCHWAŁY NR *XXIII/286/2000*
Z DNIA *28 kwietnia 2000 r.*
RADY MIASTA TARNOBRZEGA

Działka ewidencyjna nr : 1306/1

szkic lokalizacji skala 1:10 000

Powierzchnia : 0,0085 ha

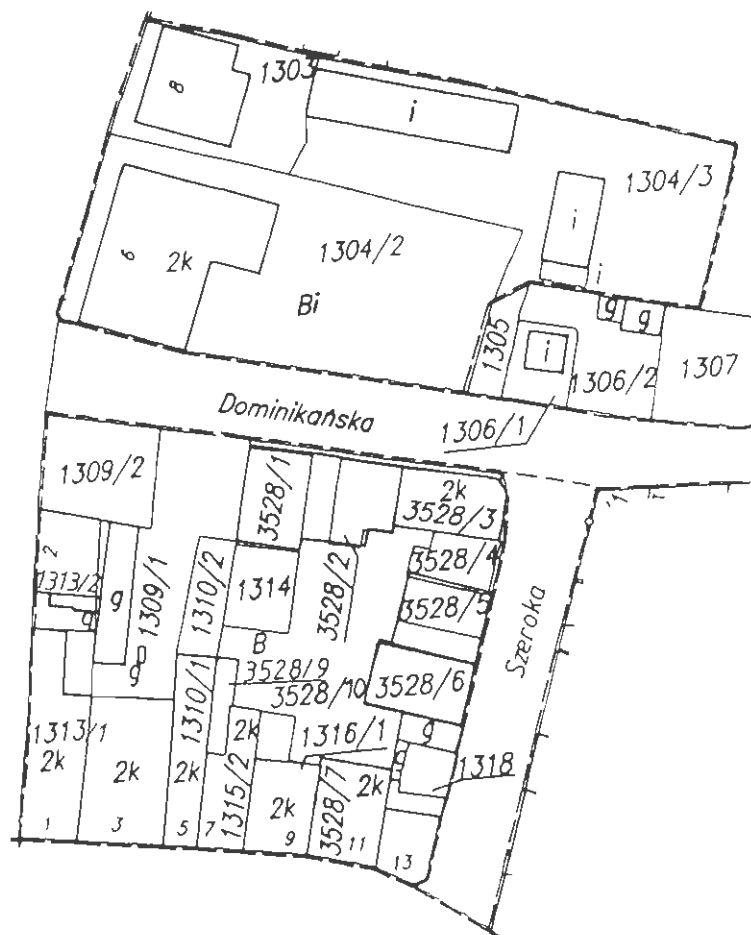
Lokalizacja : Tarnobrzeg ul. Dominikańska

KW : 50 171

Właściciel : Gmina Tarnobrzeg



Mapa ewidencji gruntów skala 1: 1000



**RADA MIASTA
TARNOBRZEGA**

**ZAŁĄCZNIK DO UCHWAŁY NR XXIII / 286 / 2000
Z DNIA 28 kwietnia 2000 r.
RADY MIASTA TARNOBRZEGA**

Działka ewidencyjna nr : 3532

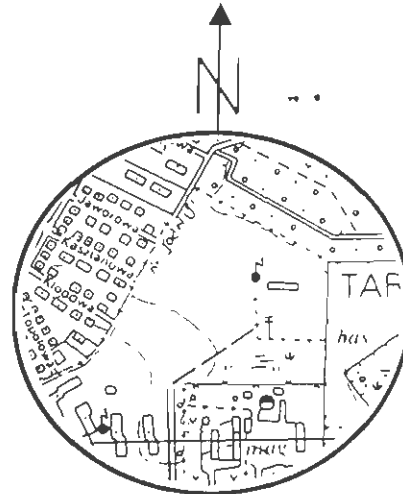
Powierzchnia : 0,0068 ha

Lokalizacja : Tarnobrzeg ul. Kanadyjskiej

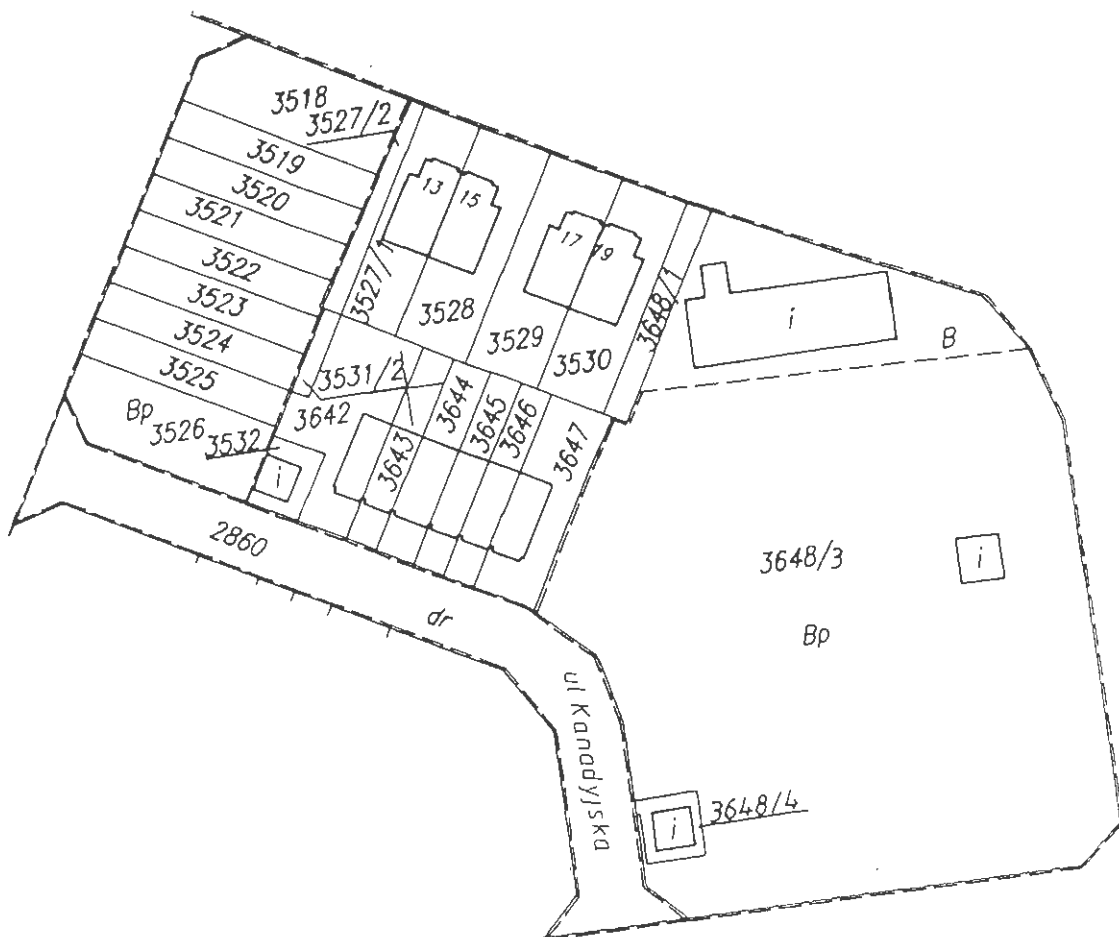
KW : 29 882

Właściciel : Gmina Tarnobrzeg

szkic lokalizacji skala 1:10 000



Mapa ewidencji gruntów skala 1 : 1000



Realizacja osiedla związana będzie z wykonaniem dwóch warunków:

1/ ograniczenia emisji Zakładów Przetwórczych do wielkości zgodnych z programem ochrony środowiska KIZPS.

2/zagospodarowanie I etapu realizacji strefy ochronnej.

Warunki te wynikają również z generalnych ustaleń planu ogólnego.

"Równocześnie z rozwojem czynników miastotwórczych zakłada się że zostaną zlikwidowane /doprowadzone do warunków odpowiadających normom/ występujące skażenia środowiska naturalnego. Obecnie szkodliwości powstające w związku z eksploatacją i przetwórstwem siarki są poważne i utrzymywanie się ich wykluczałoby intensywną rozbudowę miasta. Celowym byłoby opracowanie programu ochrony środowiska i likwidacji występujących szkodliwości.

C15 MW - pow. 3,2 ha

Teren istniejącej i projektowanej zabudowy wielorodzinnej. Budynki mieszkalne z usługami podstawowymi handlu i rzemiosła w układzie pawilonowym wzdłuż ulicy Zwierzynieckiej i Kazimierza Wielkiego. Zabudowa mieszkaniowa IV-V kondygnacji. Zespół zabudowy "Bogdanówka I i IV".

172 - 97
C16 US - pow. 15,0 ha

Teren ośrodka sportu i rekreacji OSiR "Wisła" w Tarnobrzegu: otwarty basen kąpielowy, zespół boisk piłki nożnej, projektowane korty tenisowe, zespół boisk do gier małych i ścieżka zdrowia. Wymagane opracowanie szczegółowe planu zagospodarowania w powiązaniu z planem zagospodarowania parku leśnego, rekreacji i wypoczynku "Zwierzynie".

C17 MN - pow. 5,0 ha

Teren projektowanej zabudowy jednorodzinnej intensywnej /zabudowa szeregową/ - osiedle "Barbórka". W stanie istniejącym teren niezabudowany, stanowiący własność państwową. Wymagane opracowanie planu realizacyjnego dla całego osiedla w powiązaniu z osiedlem "Piastów".

Tarnobrzeg, dnia 17.01.2000

KW Nr 29882

L.k.s.zam. VI. 104/00

ODPIS Z KSIĘGI WIECZYSTEJ

Sąd Rejonowy w Tarnobrzegu VI Wydział Ksiąg Wieczystych zaświadcza,
że w księdze wieczystej KW Nr 29882 urzędzonej dla nieruchomości
składającej się z działek 3532

położonych w Tarnobrzegu

stanowiących PLACE BUDowlANE

o powierzchni 0,0068 ha


w dziale drugim tej księgi wpisani /y/ są /jest/ za właścicieli /la/ Gmina Tarnobrzeg

na podstawie decyzji Urzędu Tarnobrzęckiego z dnia 03.02.1991 r. G. m. 0224 K / 522/91

w dziale trzecim WTS S.A. BANK

w dziale czwartym WTS S.A. BANK

Opłatę sądową w kwocie — złotych pobrano i skasowano na podaniu.



Elżbieta Duda-Banas

Województwo Podkarpackie
 Jednostka ewidencyjna Tarnobrzeg
 Obręb Tarnobrzeg

WYPIS Z REJESTRU GRUNTÓW

Właściciel: jednostki rejestrowej 1732, Grupa rej. 4.1

Właściciel: GMINA TARNOBZEG / MIEŚCIE KOMUNALNE /, Udział : 1/1
 Siedz : TARNOBZEG, ul. KOŚCIUSZKI 32

Numer		Blizsze określenie położenia	Rodzaje użytków	Rodzaj Klasa gruntu	Powierzchnia		Nr Księgi wieczystej (uwagi)
Opis	działki				użytków ha	działki ha	
	3648/4	KANADYJSKA	Grunty nie zabudowane	Bp	0.0066	0.0066	KV 29882
R a z e m :					0.0066	0.0066	

Przeznaczono według stanu z dnia : 27-3-2000

Wycena : sześćdziesiąt sześć zł. n. kv.

15.03.2000
Marian Niemcewicz
 Marian Niemcewicz

Prezydent Miasta Tarnobrzega
 Główny Biuro Dokumentacji
 Geodezji i Kartograficznej
 ul. Kosciuszki 32
 32-100 TARNOBZEG

Województwo podkarpackie
 Jednostka ewidencyjna Tarnobrzeg
 Obręb Zakrzów

WYPIS Z REJESTRU GRUNTÓW

Jednostki rejestrowe: 465, Grupa rej. 4.1

Dział: GMINA TARNOBRZEG, Udział : 1/1
 Siedz : TARNOBRZEG, ul. KOSCIUSZKI 32

Numer		Blizsze określenie położenia	Rodzaje użytków	Rodzaj Klasa gruntu	Powierzchnia		Nr Księgi wieczystej (uwagi)
mapy	działki				użytków ha	działki ha	
	1257/2		Drogi	dr	0.01	0.01	GR.7211-1/10/98 z dn .21.04.98r.
R a z e m :					0.01	0.01	

Przeznaczono według stanu z dnia : 25-2-2000

Skala : jeden ar

GEODETA
mgr inż. Helena Mosińska

<p>rodzinnej.</p> <p>Uliczki pieszo-jezdne należy prowadzić swobodnie i nadać im charakter deptaków z możliwością dojazdu do domków oraz pawilonów handlowych i rzemieślniczych. Obowiązywać będzie zasada - nie wydzielania chodników i jezdní. Dojazd z max. szybkością 5 km/godz. System komunikacji wewnętrznej wymaga opracowania w ramach projektu technicznego pómocnego zespołu zabudowy.</p>	<p>1 - 2 1/2 kondygnacji.</p> <p>Linia zabudowy od ulicy U 15 Dw /KWIV/, U 14 /KWIV/ i U 12 Dw /KNIV/ - 12 m Od zamkniętej uliczki dojazdowej U 16 RDWZ /KNV/ - 8 - 10 m.</p> <p>Lokalizacja usług następuje wg zasad realizacji planu przyjętych w § 1 uchwały (pł. 2.5.4., 2.5.5.)</p>
<p>Uwaga :</p> <p><u>Pómocny Zespół Zabudowy Jednorodzinnej</u></p> <p>Tereny A 1 MN, A 2 MN, A 3 MN, A 4 MN, A 5 MN, A 6 MN, A 7 MN, A 8 MN przeznaczone są do realizacji zabudowy w systemie zorganizowanym zakwalifikowane pod zabudowę jednorodzinną. W I etapie realizacji osiedla. Łącznie z tymi terenami należy wykupić tereny A 10 UH, UR, UG, A 13 UK, A 14 ZP, A 15 KW-Pj.</p>	<p>A 8 EE - 0, 02 ha</p> <p>Teren przeznaczony dla lokalizacji wewnętrznej stacji transformatorowej typu miejskiego MStW. Wymagane opracowanie projektu zagospodarowania terenu w powiązaniu z terenami sąsiednimi</p>
<p>A 9 MN-MR - 2,15 ha</p> <p>Teren adaptowanej zabudowy mieszkaniowej, zagrodowej i projektowanej zabudowy jednorodzinnej, 11 działek adaptowanych w dobrym stanie w tym 8 działek z zabudową gospodarczą charakterystyczną dla działek o przeciętnej powierzchni 1000 m². Są to działki zagrodowe gospodarstw o średniej pow. areálu około 3 ha.</p> <p>Na terenie planowane są działki o charakterze plomb zabudowy zagrodowej</p> <ul style="list-style-type: none"> • bud. mieszkalne 2 kondygnacyjne, • istniejące bud. mieszkalne drewniane przeznaczone do wymiany 	<p>SEKTOR A 2 (zabud. indywidualna)</p> <p>A 9 MN, MR - 2,15 ha</p> <p>Teren adaptowanej zabudowy mieszkaniowej, zagrodowej i projektowanej zabudowy jednorodzinnej, 11 działek adaptowanych w dobrym stanie, w tym 8 działek z zabudową zagrodową.</p> <p>Projektowane działki o charakterze plomb w zabudowie zagrodowej oznaczono</p> <p>A 9.1 MN - 0,25 ha proj uzupełniająca zabudowa jednorodzinna</p> <p>A 9.2 MN - 0,14 ha proj uzupełniająca zabudowa jednorodzinna</p> <p>A 9.3 RS - 0,05 ha sad przyzagrodowy.</p>
<p>A 9.1 MN - 0,25 ha</p> <p>Projektowana zabudowa jednorodzinna - 3 działki, domy wolnostojące z dachami dwuspadowymi - stromymi.</p> <p>A 9.2 MN - 0,14 ha</p> <p>Projektowana zabudowa jednorodzinna - 3 działki, domy wolnostojące z dachami dwuspadowymi - stromymi</p> <p>A 9.3 RS - 0,05 ha</p> <p>Projektowany sad przyzagrodowy oraz ogród stanowiące zielen izolacyjną</p>	<p>A 10 UH, UR, UGM - 0,33 ha</p> <p>Adaptacja istniejącego budynku gospody dla nie uciążliwych usług handlu, rzemiosła lub gastronomii. Możliwa rozbudowa w formie 2 kond. pawilonu z dopuszczalną lokalizacją funkcji mieszkaniowej dla potrzeb właściciela nieruchomości. Decyzja o warunkach zabudowy i zagospodarowania terenu może być wydana z uwzględnieniem ocen i opinii wymaganych wg przepisów szczególnych</p>

Tarnobrzeg, dnia 17.01.2019.

KW Nr 50 174

ks.zam. VI. 108/00

ODPIS Z KSIĘGI WIECZYSTEJ

Sąd Rejonowy w Tarnobrzegu VI Wydział Ksiąg Wieczystych zaświadcza,
że w księdze wieczystej KW Nr 50 174 urządzonej dla nieruchomości
składającej się z działek 1306/1, 1306/2

położonych w TARNOBZEGU

stanowiących PLAC

o powierzchni 0,0287 ha

w dziale drugim tej księgi wpisani /y/ są /jest/ za właścicieli /la/ Gmina Tarnobrzeg

na podstawie Decyzji Wojewody Tarnobrzegskiego z dnia 22 maja 1998 r. G.m. 7223 e/03/98 z karty inwentaryzacyjnej nr 5

w dziale trzecim GOSPOD. BUDK

w dziale czwartym WPISANA BRAMA

Opłatę sądową w kwocie — złotych pobrano i skasowano na podaniu.



Elzbieta Dąbrowska

Województwo
Jednostka ewidencyjna
Obręb

Podkarpackie
Tarnobrzeg
Tarnobrzeg

WYPIS Z REJESTRU GRUNTÓW

Jednostki rejestrowej 1732, Grupa rej. 4.1

Właściciel
GMINA TARNOBZEG / MIENIE KOMUNALNE /, Udział : 1/1
Siedz : TARNOBZEG, ul. KOSCIUSZKI 32

Numer		Blizsze określenie położenia	Rodzaje użytków	Rodzaj Klasa gruntu	Powierzchnia		Nr Księgi wieczyste (uwagi)
mapy	działki				użytków ha	działki ha	
	3532	KANADYJSKA	Ter. mieszkaniowe	B	0.0068	0.0068	KV 29862
R a z e m :					0.0068	0.0068	

Sporządzono według stanu z dnia : 27-3-2000

Wzrost : sześćdziesiąt osiem m.kv.

6 dz. 3532
poprzedni ARTUR 27

G E O D E Z J A
[Signature]
Kampania

