

UCHWAŁA NR XXIII/287/2000
z dnia 28 kwietnia 2000 r.
RADY MIASTA TARNOBRZEGA

w sprawie sprzedaży nieruchomości gruntowej poł.w Tarnobrzegu przy
ul. M.Dąbrowskiej.

Działając na podstawie art.37 ust.1 i art.34 ust.1 pkt.2 ustawy z dnia
21 sierpnia 1997 r. o gospodarce nieruchomościami /Dz.U.Nr 115 poz.741,zm.Dz.U.
z 1998 r.Nr 106, poz.668,Dz.U z 2000 r.Nr 6 poz.70 oraz art.18 ust.2 pkt.9 lit.a ustawy
z dnia 8 marca 1990 r.o samorządzie gminnym / Dz.U.z 1996 r.Nr 13 poz.74,Nr 58 poz.261,
Nr 106 poz.496 i Nr 132 poz.622 oraz z 1997 r.Nr 9 poz.43,Nr 106 poz.679,Nr 107
poz.686,Nr 113 poz.734 i Nr 123 poz.775 oraz z 1998 r. Nr 155 poz.1014,Nr 162 poz.1126 /
RADA MIASTA TARNOBRZEGA

u c h w a ł a

§ 1

zezwala się na sprzedaż w drodze przetargu nieograniczonego nieruchomości
gruntowej ozn.nr ewid.1430 o pow. 0,0695 ha ,poł.w Tarnobrzegu przy ul.M.Dąbrowskiej
obj.KW Nr 50061 , stanowiącej własność gminy Tarnobrzeg.

§ 2

Przyznaje się pierwszeństwo w nabyciu oznaczonej w § 1 nieruchomości spadkobiercom
właściciela , pozbawionego prawa własności przed dniem 5 grudnia 1990 r

§ 3

Złożenie wniosku o nabycie nieruchomości o której mowa w § 1 przez spadkobierców
poprzedniego właściciela oznacza zwolnienie z obowiązku zbycia w drodze przetargu.

§ 4.

Wykonanie uchwały powierza się Zarządowi Miasta Tarnobrzega.

§ 5.

Uchwała wchodzi w życie z dniem podjęcia.

Przewodniczący Rady Miasta


Jacek Brycki

**RADA MIASTA
TARNOBRZEGA**

**ZAŁĄCZNIK DO UCHWAŁY NR XXIII / 287 / 2000
Z DNIA 28 kwietnia 2000 r.
RADY MIASTA TARNOBRZEGA**

Działka ewidencyjna nr : 1430

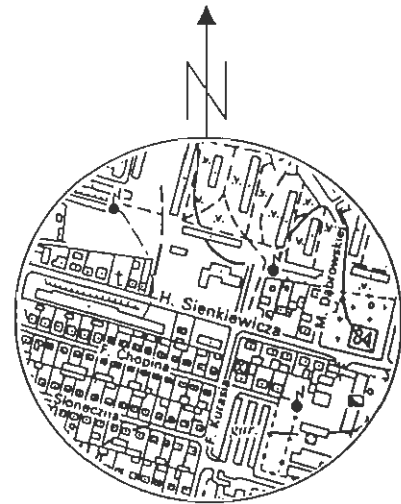
szkic lokalizacji skala 1:10 000

Powierzchnia : 0,0695 ha

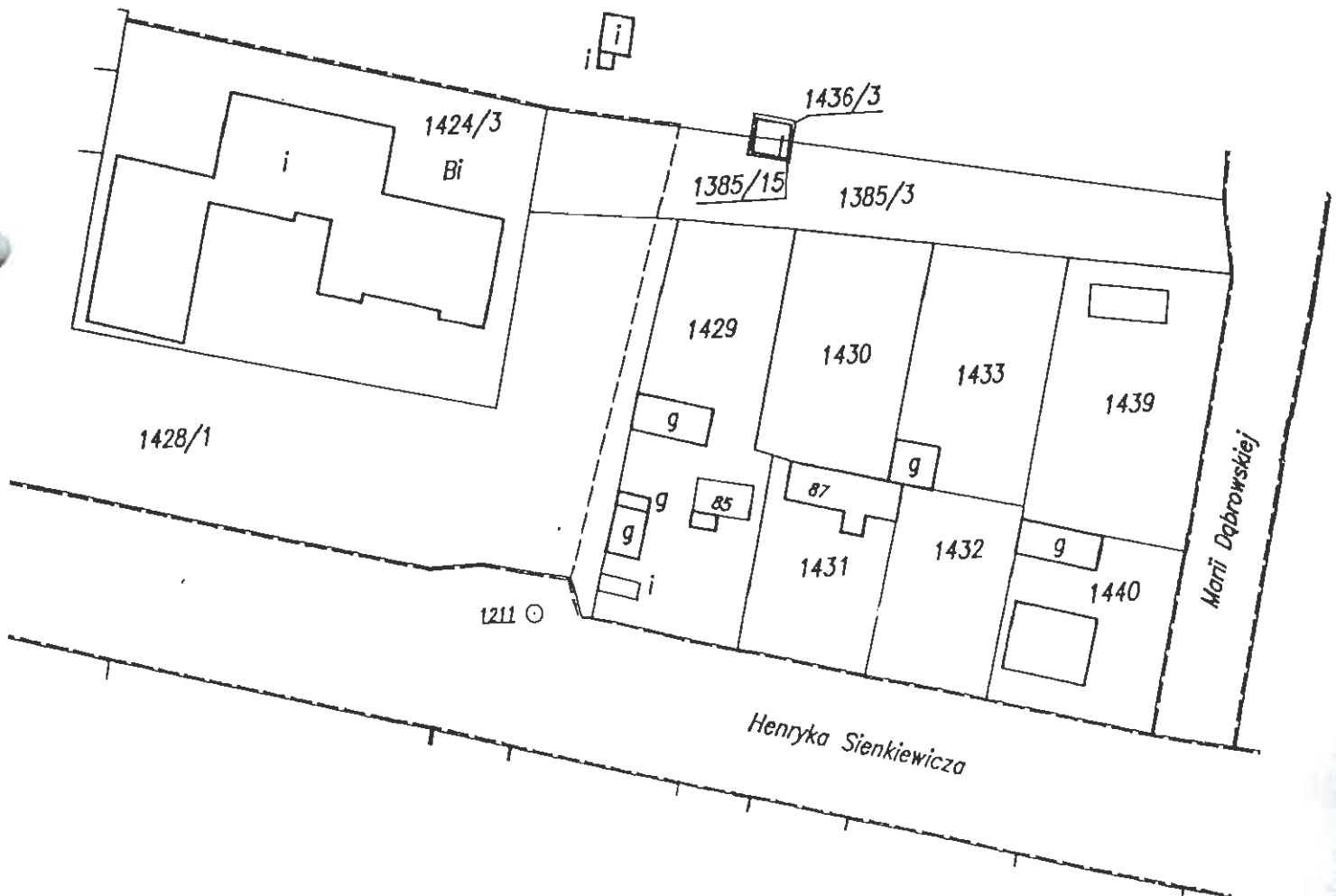
Lokalizacja : Tarnobrzeg ul. M. Dąbrowskiej

KW : 50 061

Właściciel : Gmina Tarnobrzeg



Mapa ewidencji gruntów skala 1: 1000



Województwo Podkarpackie
Jednostka ewidencyjna Tarnobrzeg
Obręb Tarnobrzeg

WYPIS Z REJESTRU GRUNTÓW


nr jednostki rejestrowej 1732, Grupa rej. 4.1

Właściciel GMINA TARNOBRZEG / MIĘDZIE KOMUNALNE /, Udział : 1/1
Siedz : TARNOBRZEG, ul. KOŚCIUSZKI 32

Numer		Blizsze określenie położenia	Rodzaje użytków	Rodzaj Klasa gruntu	Powierzchnia		Nr Księgi wieczystej (uwagi)
wyprawy	działki				użytków ha	działki ha	
5	1430	UL. M. DĄBROWSKIEJ	Ter. mieszkaniowe	B	0,0695	0,0695	KW 50061
R a z e m :					0,0695	0,0695	

Sporządzono według stanu z dnia : 7-4-2000

Słownie : sześćset dziewięćdziesiąt pięć m.kv.



Niemilka