

UCHWAŁA Nr XXIII/291/2000

z dnia 28 kwietnia 2000 r.

Rady Miasta Tarnobrzega

w sprawie sprzedaży w drodze przetargu nieruchomości zabudowanej położonej w Tarnobrzegu przy ul. Mickiewicza, stanowiącej własność gminy Tarnobrzeg.

Działając na podstawie art.28 ust.1 ustawy z dnia 21 sierpnia 1997 r.o gospodarce nieruchomościami / Dz.U.Nr 115 poz.741,zm.Dz.U.z 1998 r.Nr 106,poz.668 / oraz art.18 ust.2pkt.9 lit.a ustawy z dnia 8 marca 1990 r.o samorządzie gminnym / Dz.U z 1996 r.Nr 13 poz.74,Nr 58,poz.261,Nr 106,poz.496 i Nr 132,poz.622 oraz z 1997r.Nr9,poz.43,Nr 106,poz.679,Nr 107 poz.686,Nr 113,poz.734,Nr 123,poz.775 oraz z 1998 r.Nr 155,poz.1014 i Nr 162,poz.1126 / **Rada Miasta Tarnobrzega**

u c h w a ł a :

§ 1.

wyraża zgodę na sprzedaż w drodze przetargu nieograniczonego nieruchomości zabudowanej składającej się z działki gruntu ozn.nr ewid. 439/5 o pow. 0,0286 ha i nr ewid. o pow. 0,0420 ha objętej KW Nr 37660 poł. w Tarnobrzegu, przy ul. Mickiewicza 4.

§ 2.

Grunt ozn. w § 1 jest zabudowany budynkiem administracyjno - biurowym.


§ 3.

Wykonanie uchwały powierza się Zarządowi Miasta Tarnobrzega.

§ 4.

Uchwała wchodzi w życie z dniem podjęcia.

Przewodniczący Rady Miasta


Jacek Bycki

**RADA MIASTA
TARNOBRZEGA**

ZAŁĄCZNIK DO UCHWAŁY NR XXIII/291/2000
Z DNIA 28 kwietnia 2000 r.
RADY MIASTA TARNOBRZEGA

Działka ewidencyjna nr : 439/5

Powierzchnia : 0,0286 ha

Działka ewidencyjna nr : 439/6

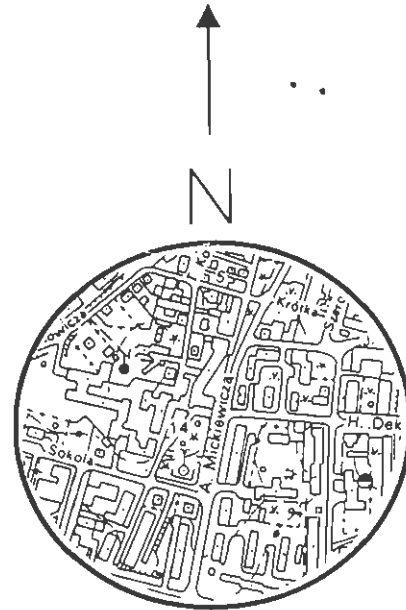
Powierzchnia : 0,0420 ha

Lokalizacja : Tarnobrzeg ul. Mickiewicza 4

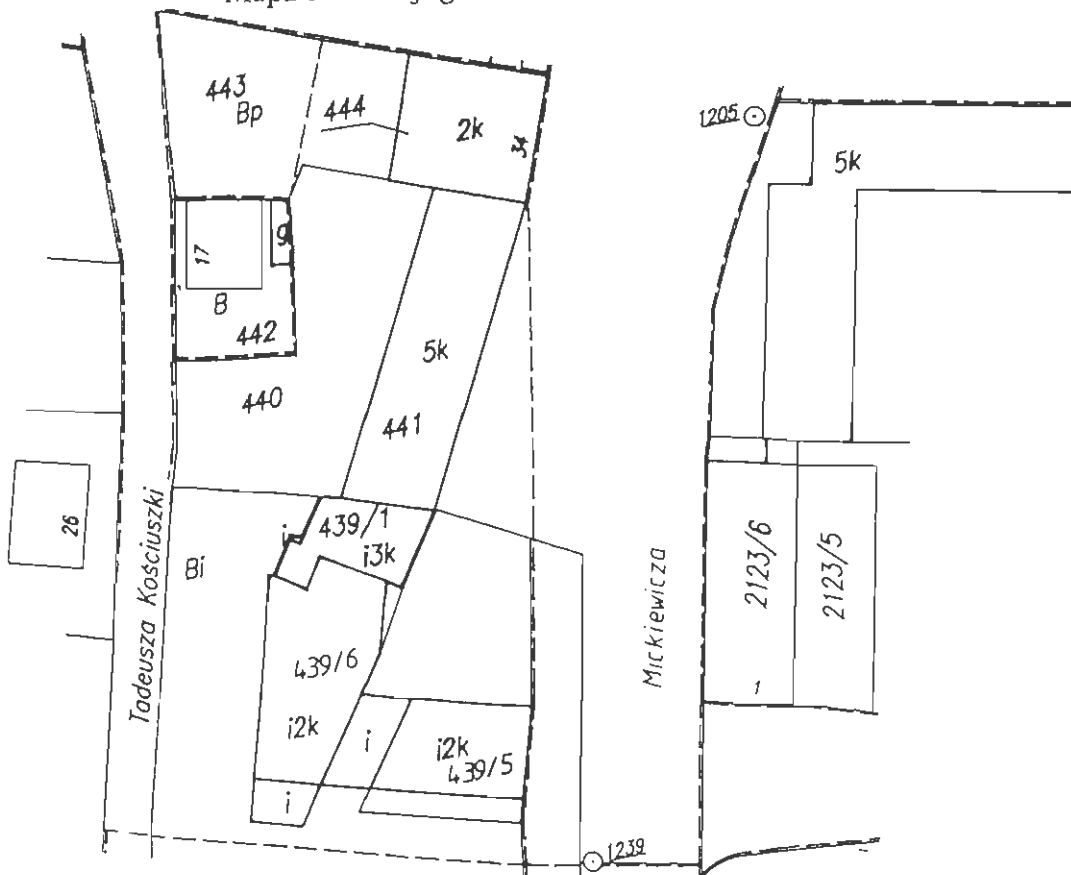
KW : 37 660

Właściciel : Grmina Tarnobrzeg

szkic lokalizacji skala 1:10 000



Mapa ewidencji gruntów skala 1: 1000



XXIII / 291 / 2000

URZĄD MIEJSKI
w Tarnobrzegu
Wydział Urbanistyki,
Architektury i Budownictwa
ul. Makłowicza 4
39-400 TARNOBURZEG
REGON 830413500

Konserwatora Zabytków. Nie przewiduje się
utrwalenia zabudowy istniejącej wzdłuż
Ul.04 KN II/Ul.Sienkiewicza/

B5 AUC - pow.-1,2 ha

Teren koncentracji usług eksponowanych od str. Ul. Sienkiewicza i Sikorskiego . Usługi handlu , gastronomii i rzemiosła administracji i obsługi publicznej w tym rezerwa terenu dla Urzędu Miejskiego , Dzielcowego Urzędu Pocztowo - telekom. Dopuszcza się możliwość kojarzenia funkcji usługowej i mieszkalnej. Przewidziane poszerzenie Ul.Sienkiewicza. Wymagane opracowanie koncepcji urbanistyczno - architektonicznej jako planu koordynacyjnego w oparciu o wytyczne Woj. Konserwatora Zabytków uwzględniające wnioski zawarte w Studium Historyczno - urbanistycznym Starego Miasta.

B6 KX - pow.- 2,40 ha

Główny ciąg pieszy o kierunku północ - południe łączący założenia parkowe i pałacowe z planem rynku i nowowywłaszczonym placem przy Liceum Ogólnokształcącym . Rynek adaptowany na plac zebrani z ciągami handlowymi wzdłuż pierzeji.

B7 AUC - pow.- 1,10 ha .

Adaptacja istniejących obiektów administracji usług i mieszkalnictwa:

- budynek Urzędu Miejskiego
- budynek mieszkalny z usługami w parterze
- zieleń urządzona wraz z parkingiem przed budynkiem Urzędu Wojewódzkiego.

B8 AUC - pow. 5,80 ha

Tereny usług ogólnomiejskich istniejących , adaptowanych modernizowanych i rozbudowywanych

B8.2 UO - Liceum Ogólnokształcące z internatem i stołówką w części wschodniej terenu starszy budynek Liceum czasowo użytkowany na administrację państwową- Urząd Wojewódzki w Tarnobrzegu - siedziba Wojewody Tarnobrzieskiego

B8.3 A - obiekty administracji :Banku Spółdzielczego Wojewódzkiego Sztabu Wojsk. oraz przedszkole