

**U C H W A Ł A Nr...XXIX/414/2000
z dnia...29...listopada...2000 roku
RADY MIASTA TARNOBRZEGA**

w sprawie: zbycia gruntu stanowiącego własność gminy Tarnobrzeg położonego w osiedlu Zakrzów

Działając na podstawie rt.18 ust.2 pkt.9 lit.a ustawy z dnia 8 marca 1990 r o samorządzie gminnym /Dz.U z 1996r Nr 13 poz.74, Nr 58 poz.261, Nr 106 poz. 496 i Nr 132 poz.622 z 1997 r Nr 9 poz.43, Nr 106 poz. 679, Nr 107 poz.686, Nr 113 poz. 734 i Nr 123 poz. 775 oraz z 1998r Nr 155 poz. 1014 i Nr 162 poz. 1126/ oraz art. 37 ust.2 pkt.6 ustawy z dnia 21 sierpnia 1997 r o gospodarce nieruchomościami / tekst jednolity Dz.U z 2000r Nr 46 poz 543 / **Rada Miasta Tarnobrzega**

u c h w a ł a:

§ 1

wyraża zgodę na sprzedaż w trybie bezprzetargowym działek oznaczonych nr ewid. 788/24 o pow. 0,02 ha oraz 788/42 o pow. 0,02 ha położonych w Tarnobrzegu os. Zakrzów na rzecz Pani Janiny Zajac zam.Tarnobrzeg ul.Wspólna 13 na poprawę warunków zagospodarowania nieruchomości przyległej ozn. nr ewid. 788/5 będącej własnością Pani Janiny Zajac.


§ 2

Wykonanie uchwały powierza się Zarządowi Miasta Tarnobrzega.

§ 3

Uchwała wchodzi w życie z dniem podjęcia.

Przewodniczący Rady Miasta


Jacek Brycki

**RADA MIASTA
TARNOBRZEGA**

**ZAŁĄCZNIK DO UCHWAŁY NR XXIX/414/2000
Z DNIA 29 listopada 2000 r.
RADY MIASTA TARNOBRZEGA**

Działka ewidencyjna nr : 788/43

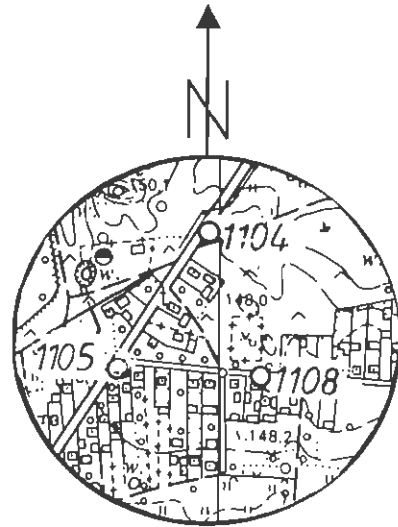
szkic lokalizacji skala 1:10 000

Powierzchnia : 0,05 ha

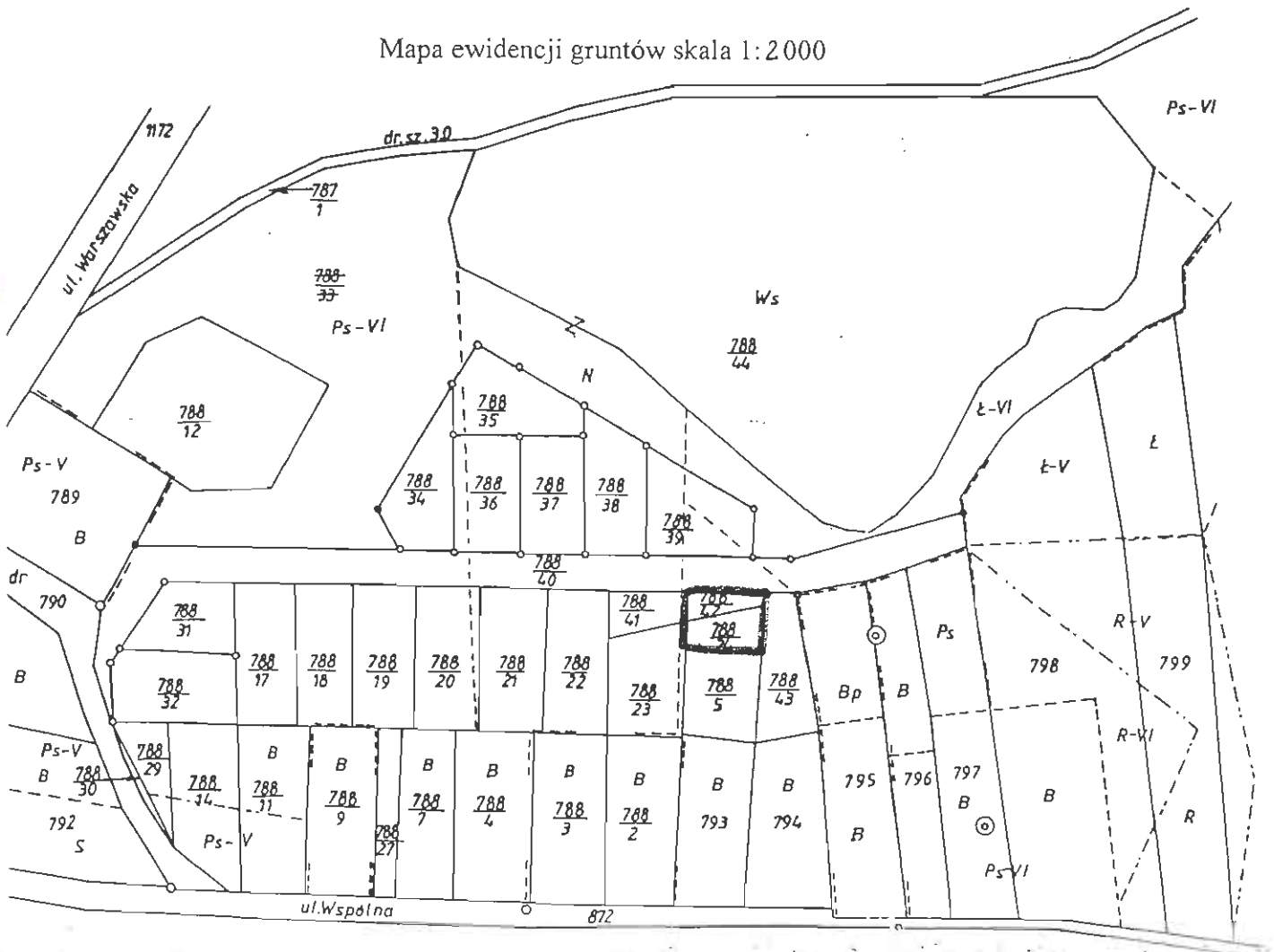
Lokalizacja : Tamobrzeg os. Zakrzów

Lvh 116 Gminy Katastralnej Zakrzów

Właściciel : Gmina Tamobrzeg



Mapa ewidencji gruntów skala 1:2000



WYPIS Z REJESTRU GRUNTÓW

Nr jednostki rejestrowej 419, Grupa rej. 4.1

właściciel GMINA TARNOBRZEG, Udział : 1/1
Siedz : TARNOBRZEG, ul. KOŚCIUSZKI 32
właściciel MIENIE OSIEDLA ZAKRZÓW, Udział : 1/1

Numer		Bliższe określenie położenia	Rodzaje użytków	Klasa gruntu	Powierzchnia		Nr Księgi wieczystej (uwagi)
mapy	działki				użytków	działki	
8	788/24		Pastwisko	PsVI	0.02	0.02	KW 30628
8	788/42		Pastwisko	PsVI	0.02	0.02	KW 30728; GG.V.7214/6 2/99 z dn. 8.11.99r.
R a z e m :					0.04	0.04	

Sporządzono według stanu z dnia : 2000-12-3

Słownie : cztery ary

GEODETA
mgr inż. Helena Moś

20. 0 28 (71) - pow. 80,0 ha.
Projektowana osiedle zabudowy jednorodzinnej "Sobów - Wschód" na ok. 1500 MK.
Obecnie tereny niezabudowane, położone na południe osiedla Sobów.
21. 0 29 UZ - pow. 45,0 ha
Teren przeznaczony na lokalizację szpitala wojewódzkiego na terenie dzielnicy "Josiń".
Program użytkowy szpitala wg. koncepcji programowej. Po stronie zachodniej szpitala projektowana ulica KZ-0.
22. 27 KZ-t - Ulica zbiorcza tranzytowa Borów - Sobów - Olendry. Proj. ulica - odcinek od al. Warszawskiej przez dzielnicę Borów do stacji PKP Sobów w kierunku wschodnim do Grębowa Olendrów - jako przedłużenie ul. Gen. Bona w kierunku wschodnim.
Ulica na odcinku od al. Warszawskiej do projektowanej wschodniej obwodnicy ruchu tranzytowego projektowana jest jako dwujezdniowa. Przedłużenie ulicy w kierunku wschodnim jako ulica jednojezdniowa.
23. 0 1 KP II - Korekta trasy w MPO projektowanej ulicy na odcinku od lasu Zwierzyniec do Wielowej zgodnie z proj. technicznym i założeniami tej drogi.
24. 0 30 (17), (11) - pow. 40,0 ha.
Osiedle "Jasień" - projektowana zabudowa wielorodzinna i jednorodzinna na ok. 5,5 tys. MK.
24. 0 31 (17), (11) - pow. 30,0 ha.
Osiedle Zakrzów - Słociny - zabudowa wielorodzinna i jednorodzinna na ok. 5,5 tys. MK.
24. 0 32 (11) - pow. 15,0 ha.
Osiedle Zakrzów - Wschód - adaptacja istniejącej zabudowy jednorodzinnej oraz projektowana zabudowa jednorodzinna - ok. 500 MK.
24. 0 33 ZP - pow. 16,0 ha.
Tereny użytków zielonych w Zakrzowie przeznaczono na zieleni parkową.

BIURO MIEJSKIE
w Tomarowie
ul. J. Piłsudskiego
10
25-100 Tomarowa
KOD pocztowy 25-100

**RADA MIASTA
TARNOBRZEGA**

W sprawie: ...
 uchwała nr ...
 z dnia ...

