

**U C H W A Ł A Nr.....XXIX/416/2000
z dnia...29 listopada 2000 r.
Rady Miasta Tarnobrzega**

w sprawie: sprzedaży w drodze przetargu nieruchomości położonej w Tarnobrzegu osiedle Wielowieś, stanowiącej własność gminy Tarnobrzeg

Działając na podstawie art.18 ust.2 pkt.9 lit.a ustawy z dnia 8 marca 1990 r o samorządzie gminnym /Dz. z 1996r Nr 13 poz.74, Nr 58 poz. 261, Nr 106 poz. 496 i Nr 132 poz.622, z 1997r Nr 9 poz.43, Nr 106 poz.679, Nr 107 poz. 686, Nr 113 poz.734 i Nr 123 poz.775 oraz z 1998 r Nr 155 poz. 1014 i Nr 162 poz. 1126/ art.28 ust.1 ustawy z dnia 21 sierpnia 1997r o gospodarce nieruchomościami /Dz.U Nr 115 poz.741, z 1998r Nr 106 poz.668, z 1999r Nr 49 poz. 484, Nr 85 poz. 966 i z 2000 r Nr 6 poz.70/ **Rada Miasta Tarnobrzega**

u c h w a ł a :

§ 1

wyraża zgodę na sprzedaż w drodze przetargu nieograniczonego nieruchomości gruntowej oznaczonej w ewid. gruntów nr 950/6 o pow. 246 m² położonej w Tarnobrzegu osiedle Wielowieś, stanowiącej własność gminy Tarnobrzeg.

§ 2

Wykonanie uchwały powierza się Zarządowi Miasta Tarnobrzega.

§ 3

Uchwała wchodzi w życie z dniem podjęcia.

Przewodniczący Rady Miasta


Jacek Brycki

**RADA MIASTA
TARNOBRZEGA**

**ZAŁĄCZNIK DO UCHWAŁY NR XXIX/416/2000
Z DNIA 29 listopada 2000 r.
RADY MIASTA TARNOBRZEGA**

Działka ewidencyjna nr : 950/6

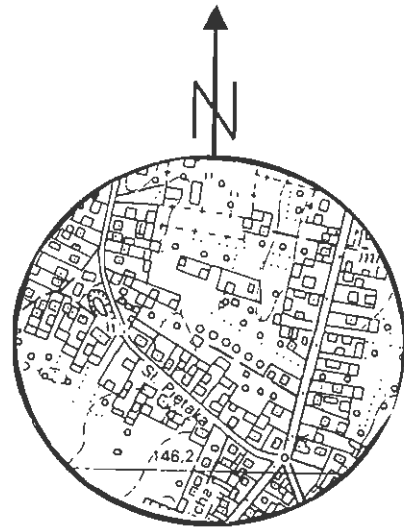
Powierzchnia : 0,0246 ha

Lokalizacja : Tarnobrzeg os. Wielowieś

Lvh 258 Gminy Katastralnej Wielowieś

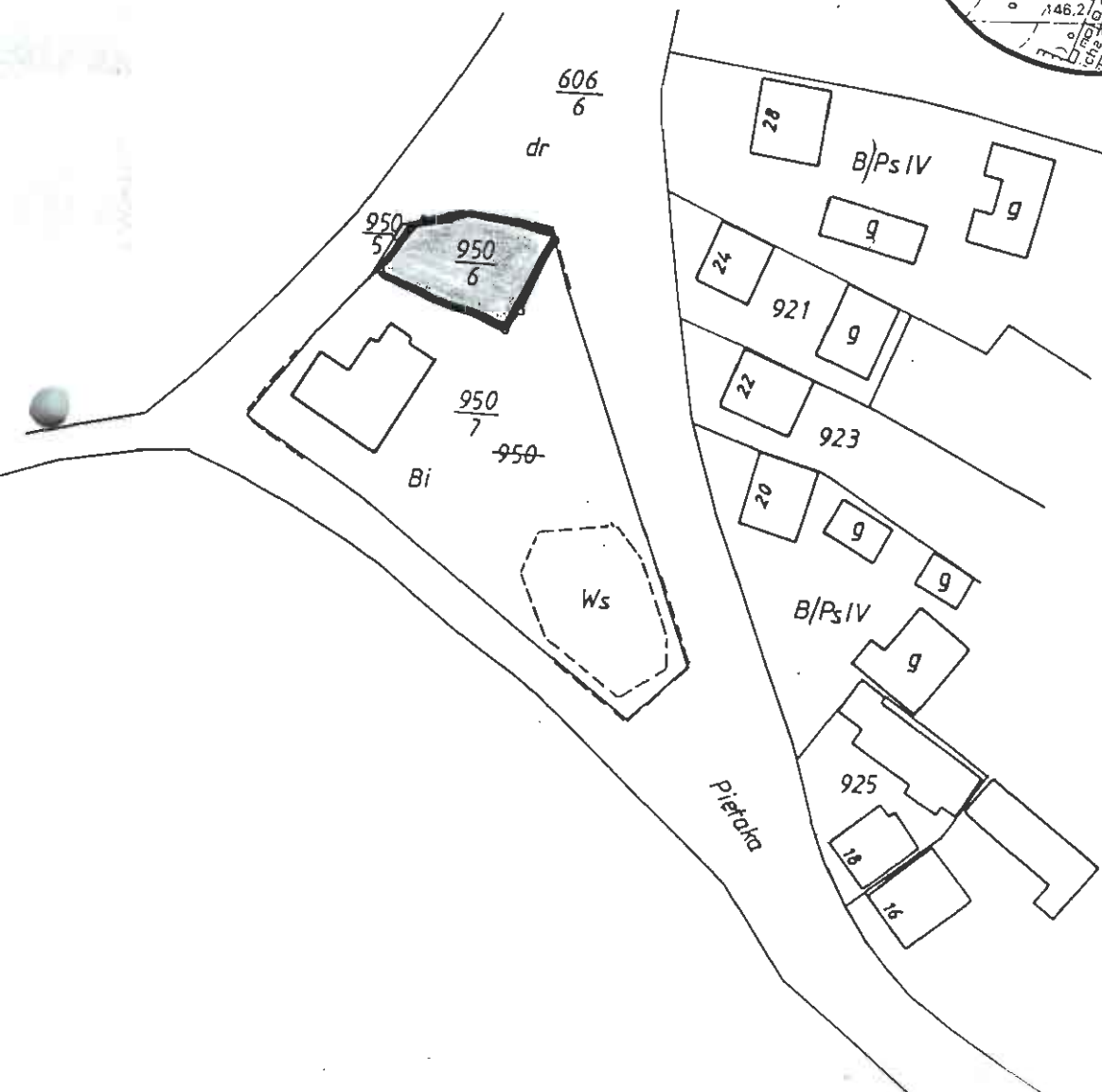
Właściciel : Gmina Tarnobrzeg

szkic lokalizacji skala 1:10 000



WYRYS Z MAPY EWIDENCJI GRUNTOW

SKALA 1 : 1000



Prezydent Miasta Tarnobrzega
 Grodzki Ośrodek Dokumentacji
 Geodezyjnej i Kartograficznej
 w Tarnobrzegu
 39-400 TARNOBZREG 1
 ul. Kościuszki 32

Województwo podkarpackie
 Jednostka ewidencyjna Tarnobrzeg
 Obręb Wielowieś

WYPIS Z REJESTRU GRUNTÓW

Nr jednostki rejestrowej 2, Grupa rej. 4.1

właściciel GMINA TARNOBZREG MIENIE OSIEDLA WIELOWIEŚ, Udział : 1/1
 Siedz : TARNOBZREG, ul. MICKIEWICZA 4

Numer		Bliższe określenie położenia	Rodzaje użytków	Rodzaj Klasa gruntu	Powierzchnia		Nr Księgi wieczystej (uwagi)
mapy	działki				użytków ha	działki ha	
25	950		Wody stojące	Ws	0.0324	0.2121	G. III. 7223k/4100/91
			Ter. zabudowane inne	Bi	0.1797		
R a z e m :					0.2121	0.2121	

Sporządzono według stanu z dnia : 13-11-2000

Słownie : dwa tysiące sto dwadzieścia jeden m.kv.

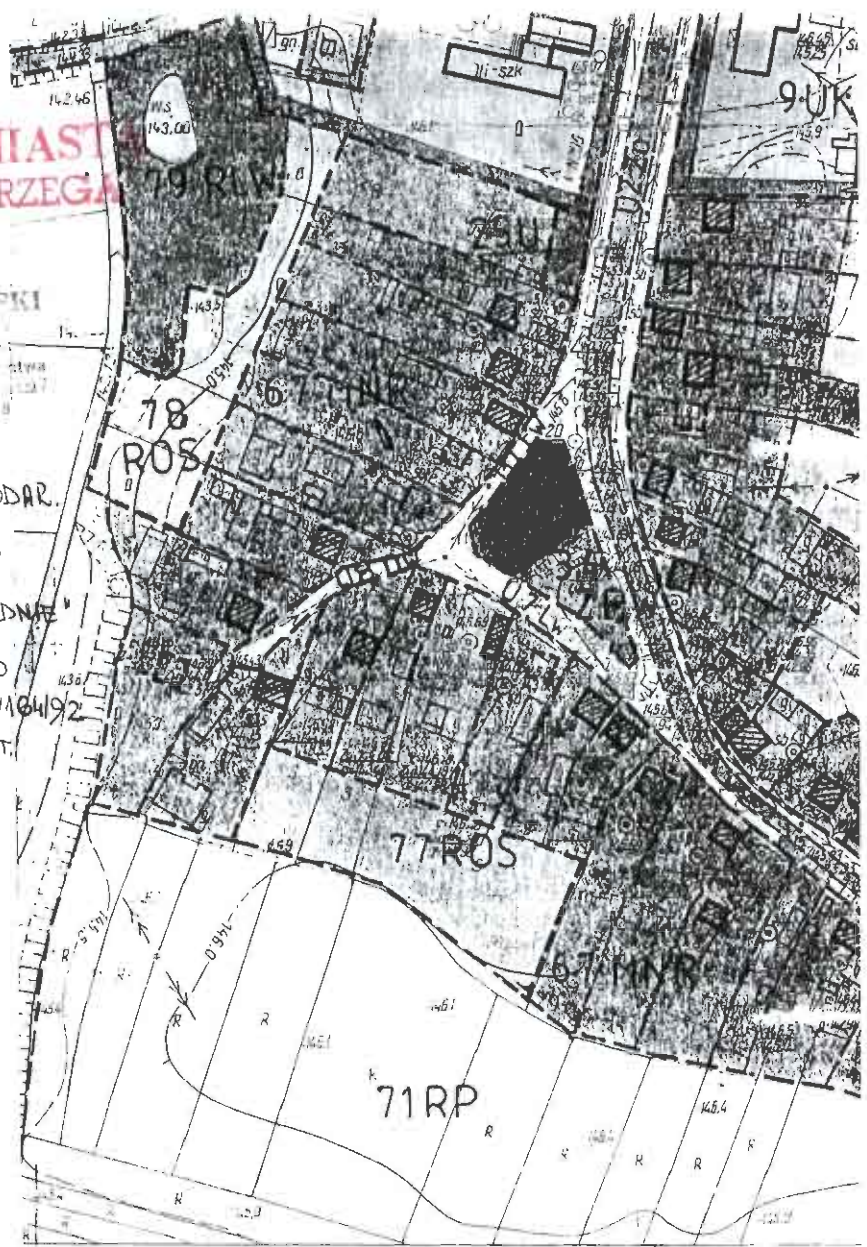
G E O D E T A
 spora. Helwione
 mgr inż. Helena Moździerz

Dokument niniejszy jest wpisem w oparciu o dane ewidencyjne gruntów i budynków wydanych do podjęcia uchwały (nazwa jednostki) nie przeznaczonym do dokonania wpisu w księgach wieczystych

**RADA MIASTA
TARNOBRZEGA**

URZĄD MIASTO
w Tarnobrzegu
Wydział Urbanistyki i Architektury
ul. ...
REGON 142442509

KOPIA WYKRSU
MPS ZAGOSPODAR.
MIEJSCOWOŚCI
WIELOWIEŚ - POLUDNIOWEJ
PRZY WYDZIALENIU
KUCHWAŁA, NR. XXXVII/104/92
Z DN 30.09.1992r.



33 MN - pow. 0,31 ha

Projektowany zespół zabudowy jednorodzinnej - 4 działki na terenie nieużytku stanowiącego mienie wspólnoty osiedla, wymagane opracowanie planu realizacyjnego dla całego zespołu. Wymagane uzdatnienie terenu oraz wykonanie badań gruntu pod względem nośności gruntu i warunków wodnych.

URZĄD MIEJSKI
w Tarnobrzegu
Wydział Urbanistyki
Architektury i Budownictwa
ul. Mickiewicza 7
40-000 Tarnobrzeg
REGON 142350

34 ZP-W - pow. 0,09 ha

Istniejąca zielen i zbiornik p.pożarowy.
Projektowane urządzenie zbiornika - adaptacja.

35 ZP,KP - pow. 0,05 ha

Projektowana zielen urządzona i parking przy projektowanych usługach gastronomicznych.
Obecnie nieużytek będący własnością komunalną.

37 ZPKP - pow. 0,06 ha

Projektowana zielen urządzona oraz parking przy zespole usług podstawowych.

38 ZPU - pow. 0,14 ha

Projektowana zielen urządzona z możliwością lokalizacji usług handlu, gastronomii lub rzemiosła.

39 ZP - pow. 0,04 ha

Projektowana zielen urządzona.

40 UTG - pow. 1,10 ha

Projektowany zajazd turystyczny "Królewska Kuchnia" z gastronomią - restauracja, bar i kawiarnia w ramach projektowanego zespołu obsługi turystycznej. Obecnie teren niezabudowany, użytkowany rolniczo.

41 UTH-KS - pow. 1,58 ha

Projektowany zespół obsługi turystycznej przy alei Warszawskiej w rejonie przyszłego węzła komunikacyjnego skrzyżowania z drogą ekspresową Piotrków Trybunalski - Barwinek. Usługi handlowe oraz parking. Możliwość lokalizacji stacji paliw oraz stacji

Strażnica OSP z klubokawiarnią "Klub Rolnika" -
adaptacja.

25 U - pow. 0,06 ha

Przedsiębiorstwo Polonijno-Zagraniczne - administra-
cja.

27 U - pow. 0,27 ha

Rezerwa terenu pod usługi w osiedlowym centrum
usługowym. Teren przeznaczony pod usługi o dowolnym
przeznaczeniu z wyjątkiem usług uciążliwych.
W stanie istniejącym teren prywatny niezabudowany,
użytkowany rolniczo.

28 UHGMM - pow. 0,19 ha

Istniejąca agromówka użytkowana jako budynek
mieszkalny. Możliwość rozbudowy lub lokalizacji
usług handlowych lub gastronomicznych.

29 UHRMN - pow. 0,18 ha

Projektowane usługi handlu i rzemiosła z możliwością
zabudowy mieszkalnej. W stanie istniejącym teren
prywatny niezabudowany, użytkowany rolniczo.

30 UHRMN - pow. 0,28 ha

Projektowane usługi handlu i rzemiosła z możliwością
zabudowy mieszkalnej. W stanie istniejącym teren
prywatny niezabudowany, użytkowany rolniczo.

31 MNUHR - pow. 1,47 ha

Projektowany zespół usług handlu i rzemiosła -
8 działek mieszkaniowych o zwiększonej powierzchni
umożliwiającej lokalizację obiektów usługowych
handlu i rzemiosła. W stanie istniejącym teren
niezabudowany, użytkowany rolniczo.

32 ZPW - pow. 1,05

Projektowana zieleni parkowa. Istniejąca sadzawka
przewidziana do regulacji i urządzenia. Teren
stanowi własność komunalną.

**RADA MIASTA
TARNOBRZEGA**



PROJEKT PODZIAŁU NIERUCHOMOŚCI

położonej w: **WIELOWIŚ**
 właściciel: **GMINA TARNOBRZEG - mienie osiedla Wielowies**

Stary stan			Nowy stan				
Numer księgi wiecz.: mapy	rej. grunt. działki	Powierzchnia działki		Numer ark. mapy	Rodzaj użytków bud.	Powierzchnia działki	
		ha	a			ha	a
25	2	950	0	25	Bi	0	0012
		950	0			0	0246
razem		0	2121	razem		0	1539
OGOLEM		0		OGOLEM		0	

OPIS DLA KSIĄG WIECZYSTYCH
 W wyniku modernizacji operatu ewidencji gruntów zatw. dec. Nr GI 7410/13/98 z dnia 24.07.1998 Kierownika Urzędu Rej. w T-gu dotychczasowe działki nr 950/1, 950/2 zostały zmieszone do działki nr 950 nie zmieniając granic zewnętrznych
 Działka nr 950 odpowiada parcelom katastralnym p. bud. 81 i cz. p gr 1563/4 obj. lwh 258 i niniejszym dzieli się na działki nr 950/5, 950/6, 950/7

(oznaczenie archiwalne)

Prezydent Miasta Tarnobrzega
Grodzki Ośrodek Dokumentacji Geodezyjnej i Kartograficznej w Tarnobrzegu

W podstawie 05.40.142.2.1.1.1 ustawa z dnia 17 maja 1988 r. Prawo Budowlane i Kartograficzne (Dz.U. Nr 30, poz. 183 z późniejszymi zmianami) niniejszym stwierdzam, że przytoczone powyżej dane są zgodne z aktualnym stanem geodezyjnym i kartograficznym i stanowią własność Skarbu Państwa.
 Dokumenty wpisano do ewidencji zasobu planimetrycznego w dniu **09.11.2000**
 nr ewidencyjny **2730-812000**
 Tarnobrzeg dnia **9.11.2000**

Z up. Prezydenta Miasta
Magdalena Mozdierz
 Marszałek Urzędu Miejskiego

Dokumenty Planimetryczne i Kartograficzne
 Tarnobrzeg, dnia **2.11.2000** r.
 (miejscowość)

Uwaga!
 Nowe granice i numery działek powstałych w wyniku podziału oznaczono kolorem czerwonym

Wykonano w 5 egzemplarzach
 Zamówienie Nr

Sporządził **Sprawdził**
GEODETA UPRAWNIONY
 ul. Kard. Wyszyńskiego 14/12
 Tarnobrzeg, tel. 823-25-70
 Nr upr. 6676