

UCHWAŁA Nr **XXIX/417/2000**
z dnia **29 listopada 2000 r.**
Rady Miasta Tarnobrzega

w sprawie sprzedaży na rzecz Parafii Rzymsko – Katolickiej pod wezwaniem Miłosierdzia Bożego w Tarnobrzegu nieruchomości poł. w Tarnobrzegu.

Działając na podstawie art. 18 ust. 2 pkt. 9 lit.a ustawy z dnia 8 marca 1990r. o samorządzie gminnym (Dz.U. z 1996r. Nr 13 poz.74 , Nr 58 poz.261 , Nr 106 poz.496 i Nr 132 poz.622 oraz z 1997r. Nr 9 poz.43 , Nr 106 poz.679 , Nr 107 poz.686 , Nr 113 poz.734 i Nr 123 poz.775 oraz z 1998 r. Nr 155 poz. 1014 , Nr 162 poz. 1126) art. 13 ust. 1i art. 68 ust.1 pkt. 6 ustawy z dnia 21 sierpnia 1997 r. o gospodarce nieruchomościami (tekst jednolity : Dz.U. z 2000r. Nr 46 poz. 543) oraz art. 42 ust. 2 i 3 ustawy z dnia 17 maja 1989r. o stosunku Państwa do Kościoła Katolickiego w Rzeczypospolitej Polskiej (Dz. U. z 1989 r. Nr 29 poz. 154; zm.: Dz. U. z 1990 r. Nr 51 poz. 297 , Nr 55 poz. 321 i Nr 86 poz. 504 ; z 1991 r. Nr 95 poz. 425 i Nr 107 poz. 459 ; z 1993 r. Nr 7 poz. 34 ; z 1994 r. Nr 1 poz. 3 ; z 1997 r. Nr 28 poz. 153 , Nr 90 poz. 557 , Nr 96 poz. 590 i Nr 141 poz. 943 ; z 1998 r. Nr 59 poz. 375 i Nr 117 poz. 757)
Rada Miasta Tarnobrzega

u c h w a ł a :

§ 1.

wyraża zgodę na sprzedaż bez przetargu nieruchomości składającej się z działek gruntu ozn. nr ewid. : 651/34 o pow. 318 m² , 651/32 o pow. 102 m² , 651/36 o pow. 3146 m² obj. KW 52 264, położonych w Tarnobrzegu na rzecz Parafii Rzymsko – Katolickiej pod wezwaniem Miłosierdzia Bożego w Tarnobrzegu z przeznaczeniem na cele działalności sakralnej.

§ 2.

Wyraża zgodę na udzielenie 95 % bonifikaty od ceny nieruchomości ustalonej przez Zarząd Miasta na podstawie wartości określonej przez rzeczoznawcę majątkowego.

§ 3.

Wykonanie uchwały powierza się Zarządowi Miasta Tarnobrzega.

§ 4.

Uchwała wchodzi w życie z dniem podjęcia.

Przewodniczący Rady Miasta


Jacek Brycki

ZAŁĄCZNIK DO UCHWAŁY NR XXIX/417/2000
29 listopada 2000 r.
Z DNIA
RADY MIASTA TARNOBRZEGA

Działka ewidencyjna nr : 651/34, 651/32, 651/36

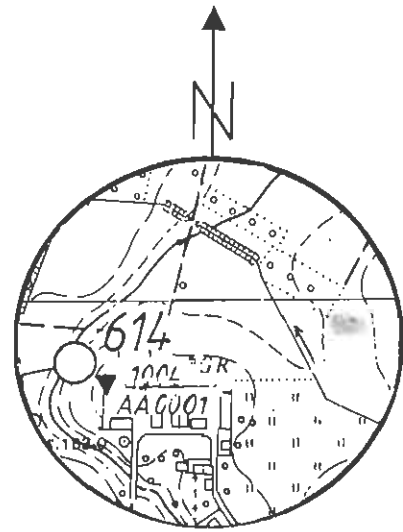
szkic lokalizacji skala 1:10 000

Powierzchnia łączna : 0,3566 ha

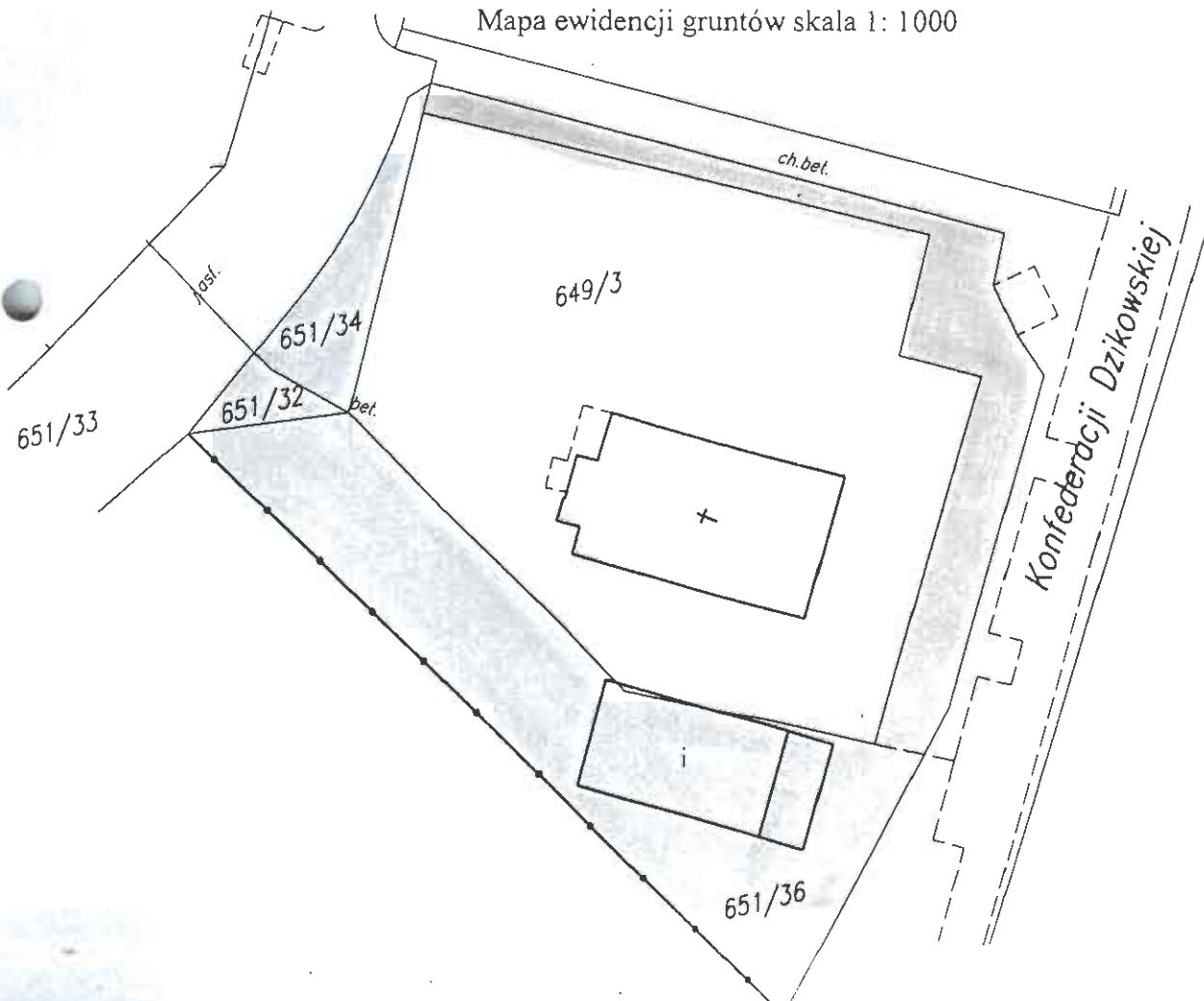
Lokalizacja : Tarnobrzeg

KW 52 264

Właściciel : Gmina Tarnobrzeg



Mapa ewidencji gruntów skala 1: 1000



WYPIS Z REJESTRU GRUNTÓW

Nr jednostki rejestrowej 1732, Grupa rej. 4.1

właściciel **GNINA TARNOBZEG / MIENIE KOMUNALNE /**, udział : 1/1
 Siedz : TARNOBZEG, ul. KOŚCIUSZKI 32

Numer		Bliższe określenie położenia	Rodzaje użytków	Klasa gruntu	Powierzchnia		Nr Księgi wieczystej (uwagi)
mapy	działki				użytków ha	działki ha	
1	651/34	UL. MARCZAKA	Drogi		0.0318	0.0318	KV 52264
1	651/32	UL. MARCZAKA	Drogi		0.0102	0.0102	KV 52264
1	651/36	UL. KONF. DZIKOWSKIEJ	Drogi		0.2208	0.3146	KV 52264
			Ter. mieszkaniowe		0.0938		
R a z e m :					0.3566	0.3566	

Sporządzono według stanu z dnia : 2000-11-10

Słownie : trzy tysiące pięćset sześćdziesiąt sześć m.kv.

Geodeta
Marian Niemcewicz
 Marian Niemcewicz



Z up. Prezydenta Miasta
 Naczelnik Wydziału
 Geodezji i Gospodarki Gruntami
mgr inż. Anna Lombardi-Leska
 Geodeta Powiatowy

024.3 MN

Teren projektowanej zabudowy jednorodzinnej intensywnej wyłącznie szeregowej projektowanej w uzgodnieniu Wojewódzkiego Konserwatora Zabytków i Woj. Konserwatora Przyrody. Ze względu na bezpośrednie sąsiedztwo zabytkowego spichlerza przeznaczonego do adaptacji i modernizacji na muzeum historyczne m. Tarnobrzega oraz starej al. Lipowej stanowiącej pomnik przyrody /ZP/.

0.24.3 MN

Teren projektowanej zabudowy jedno-
dziennej na gruntach własności idyw-
dualnej. Wymagane opracowanie planów
realizacyjnych zabudowy. Dla zabud-
 przy al. Lipowej wymagane uzgodnien-
 planu z Woj. Konserwatorem Przyro-
 Dopuszczalna wysokość zabudowy do
 2 1/2 kondygn. Dach spadzisty.

URZĄD MIEJSKI
Wydział Urbanistyki
Architektury i Budownictwa
39-400 Tarnobrzeg, ul. Mickiewicza 7
REGON 630413509

nie oznaczono

0.24.6 UK ha

Zmniejszenie obszaru 0.24.1 MWMN.
Teren przeznaczony dla realizacji
kościółka rzymsko - katolickiego .
Wymagane opracowanie planu realiza-
cyjnego z uwzględnieniem lokalizacji
parkingów samochodowych oraz właściw-
e rozwiązanie lokalizacji placów gosp-
 w sposób nie szpecący obiektu sakraln

0.26UI - pow

Projektowana Wojewódzka Komen-
da Straży Pożarnych - strażnica
p.poż. dla m. Tarnobrzega z
zapleczem technicznym i szko-
leniowym - klasy do ćwiczeń
i boisko sportowe. Program
użytkowy wg koncepcji zagospo-
darowania terenu.

0.26.1 UI - pow. 3.30ha

Proj. Woj. Komenda Straży Pożarnych
Ustalenia bez zmiany.

0.26.2 MN-pow. 1.80 ha

Teren indywidualnej zabudowy jedno-
rodzinnej. Możliwość podziału na
działki indywidualne przy zachowaniu
samodzielnego dojazdu do poszczegól-
nych działek budowlanych.
Wzdłuż Ul. Warszawskiej wymagane
zachowanie ograniczeń wynikających
z przebiegu trasy gazociągu i wodociągu
uzgodnienie planów realizacyjnych
zagospod.terenu z RZG - Sandomierz.

0.26.3 MN-pow. 0,90ha -Ustalenia jak
dla 026.2 MN

nie oznaczono

KDIV- pow. 0,36ha

Ulica dojazdowa szer. jezdni 6m
+ obustronne chodniki po 2,0m.

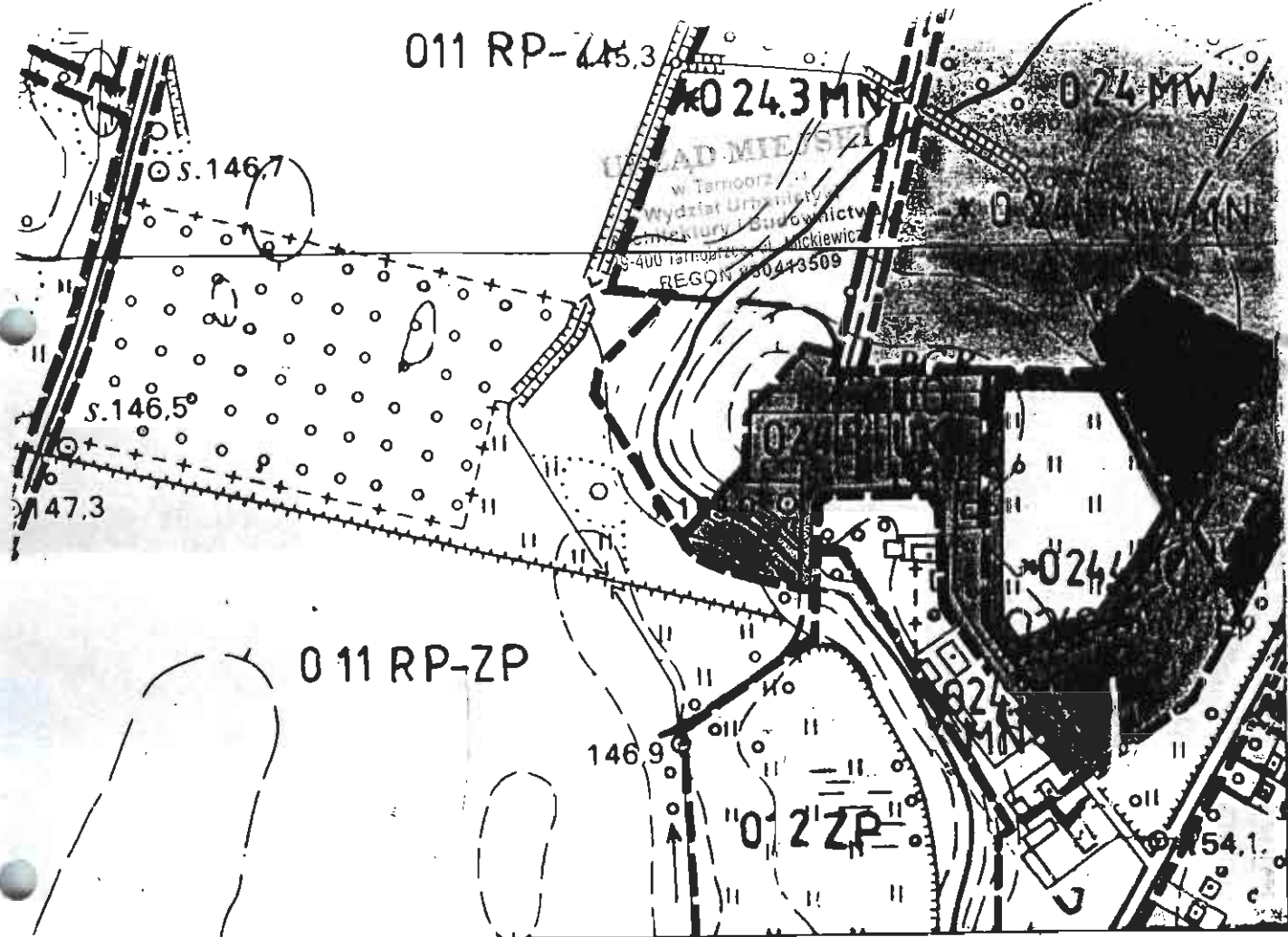
0.29 MWMN- pow. 10,0 ha

Teren lokalizacji II etapu
osiedla "Dzików". Projektowa-
na zabudowa wielorodzinna i
jednorodzinna szeregowa.
Teren położony po północnej
stronie ul. Wójta Słomki. W
części południowej przy ul.
Wójta Słomki usługi ogólnie

029 MN- pow. 10,0 ha

Teren przeznaczony dla lokalizacji
bud. jednorodzinnej realizowana
w formie bud. indywidualnego i zor-
ganizowanego. Teren obecnie użytko-
wany rolniczo jedna działka zabudow-
na.

RADA MIASTA
TARNOBRZEGA



1:5000

1:10000

21. 6.13/89