

UCHWAŁA Nr ...XXVII/375/2000  
z dnia .....27...września..2000 r.  
Rady Miasta Tarnobrzega

**W sprawie przyznania pierwszeństwa w nabyciu lokalu poł. w Tarnobrzegu przy  
ul. Pl.B.Głowackiego 56/2.**

Działając na podstawie art. 18 ust. 2 , pkt. 9 lit.a ustawy z dnia 8 marca 1990 r. o samorządzie gminnym /Dz.U. z 1996 r. Nr 13 , poz. 74 , Nr 58 , poz. 261 , Nr 106 , poz. 496 i Nr 132 , poz. 622 oraz z 1997 r. Nr 9 , poz. 43 , Nr 106 poz. 679 , Nr 107 , poz. 686 , Nr 113 , poz. 734 i Nr 123 , poz. 775 oraz z 1998r. Nr 155 , poz. 1014 , Nr 162 , poz. 1126/ oraz art. 34 ust. 6 ustawy z dnia 21 sierpnia 1997r. o gospodarce nieruchomościami / tekst jednolity : Dz.U. z 2000 r. Nr 46 poz. 543/ Rada Miasta Tarnobrzega

u c h w a ł a :

§ 1.

Zezwala na sprzedaż lokalu użytkowego Nr 2 wraz z pomieszczeniami przynależnymi, wyodrębnionego z nieruchomości ozn. nr ewid. 472/4 o pow. 0,0244 ha obj. KW 51 712 poł. w Tarnobrzegu przy ul. Pl.B. Głowackiego 56 wraz z ułamkową częścią gruntu.

§ 2.

Przyznaje się pierwszeństwo w nabyciu odrębnej własności lokalu najemcy lokalu użytkowego wyodrębnionego z nieruchomości oznaczonej w § 1.

§ 3.

Złożenie wniosku przez najemcę o nabycie lokalu , o którym mowa w § 1 oznacza zwolnienie z obowiązku zbycia tego lokalu w drodze przetargu.


§ 4.

Wykonanie uchwały powierza się Zarządowi Miasta Tarnobrzega.

§ 5.

Uchwała wchodzi w życie z dniem podjęcia.

Przewodniczący Rady Miasta

  
Jacek Brycki

**ZAŁĄCZNIK DO UCHWAŁY NR  
Z DNIA 27 września 2000 r.  
RADY MIASTA TARNOBRZEGA**

XXVII/375/2000

Działka ewidencyjna nr : 472/4

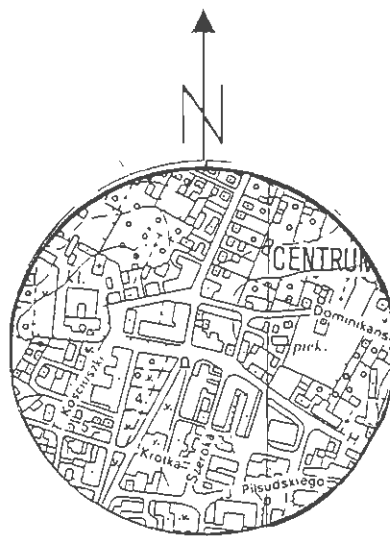
Powierzchnia : 0,0244 ha

Lokalizacja : Tarnobrzeg Pl.B.Głowackiego

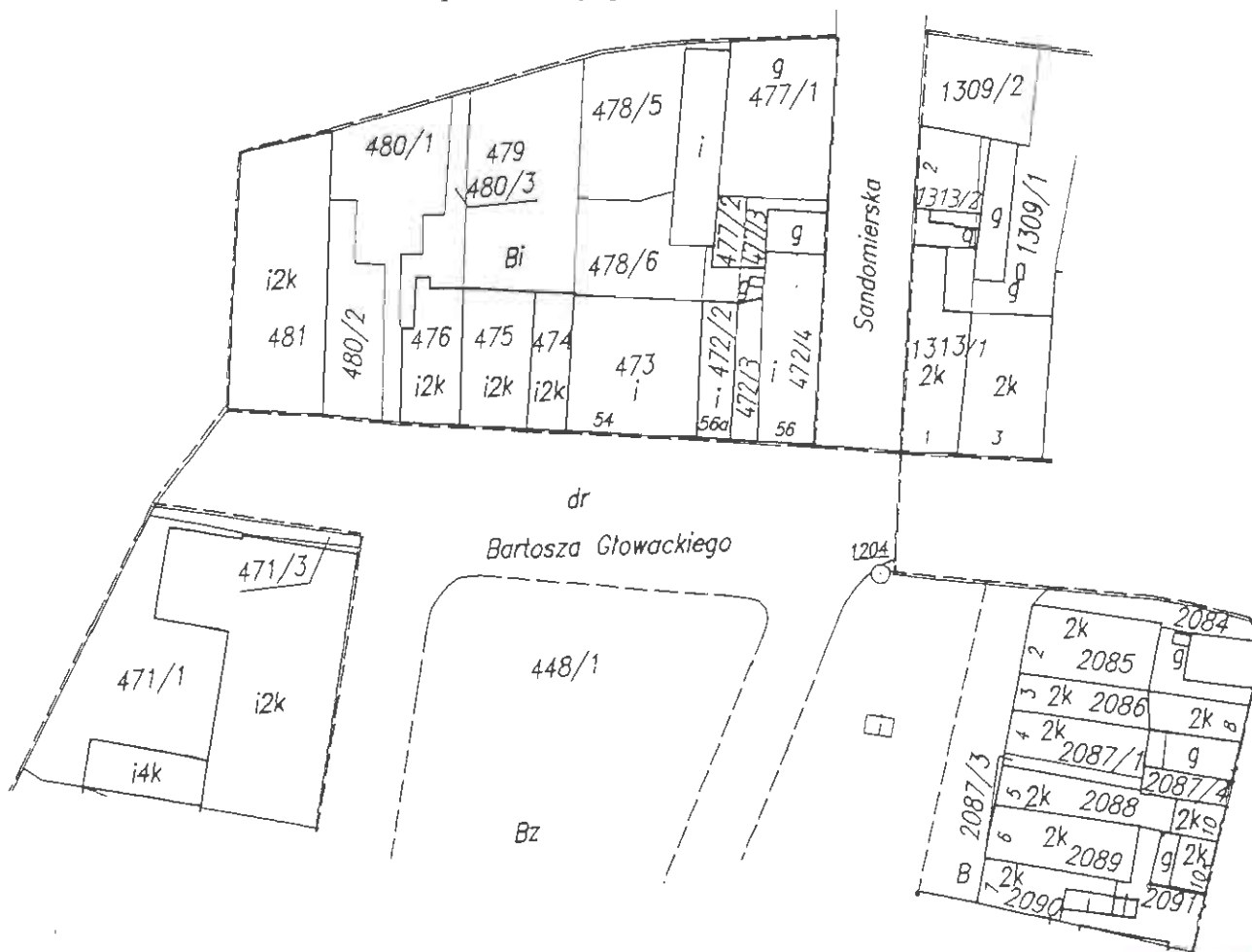
KW : 51 712

Właściciel : Gmina Tarnobrzeg

szkic lokalizacji skala 1:10 000



Mapa ewidencji gruntów skala 1: 1000



# TARNOBRZE

WOJ. 011 RF



Ul. Jachowicza z Ul. J. Piłsudskiego - możliwość lokalizacji nowych obiektów mieszkalnych i usługowych o charakterze bud. jednorodzinnej. Adaptacja istniejącego budynku wielorodzinnej z usługami w parterze.

Zamierzone realizacje budowlane wymagają uzgodnienia z Woj. Konserwatorem Zabytków.

B3.4 UHRMN- teren lokalizacji istniejących obiektów usługowych - wymagający uporządkowania urbanistycznego z uwzględnieniem wniosków ze studium historyczno - urbanistycznego. Możliwa adaptacja i przebudowa oraz lokalizacja funkcji mieszkaniowej skojarzonej z usługami przy zachowaniu wymogów Woj. Konserwatora Zabytków opartych o studium historyczne - urbanistyczne Starego Miasta.

B4.AUC

- pow. - 5,4 ha

Obszar koncentracji usług ogólnomiejskich w istniejącej i projektowanej zabudowie mieszkalno - usługowej adaptowanej i przewidzianej do rewaloryzacji.

Obszar położony w strefie konserwatorskiej układu urbanistycznego St. Miasta, w obszarze tym wydzielą się następujące tereny:

B4.1 UAHGRM. - teren istniejącej i adaptowanej zabudowy usług administracji/Izba Skarbowa/ w kamienicach po rewaloryzacji, handlu, gastronomii i rzemiosła. Zabudowa wschodniej części bloku do rewaloryzacji. Możliwe uwzględnienie funkcji mieszkaniowej w kond. piętra i poddaszach. W perspektywie likwidacja parterowej zabudowy usługowej w cz. zach. dla utworzenia parkingu samochodowego przy kościele O.O. Dominkanów. Wymagane opracowanie koncepcji architektonicznej rewaloryzacji w oparciu o wytyczne Państwowej Służby Ochrony Zabytków

B4.2 UHGRM- teren istniejącej i adaptowanej zabudowy mieszkalno - usługowej przy Ul. Sienkiewicza i Ul. Sandomierskiej - przewidzianej do rewaloryzacji, oraz proj. nowej zabudowy mieszkalno - usługowej.

B.4.3 AUHRM