

UCHWAŁA NRXXVII/376/2000

z dnia 27 września 2000 r.

Rady Miasta Tarnobrzega

**w sprawie zbycia gruntu stanowiącego własność Gminy Tarnobrzeg poł.
w Tarnobrzegu przy ul. dr Olgi Lilien.**

Działając na podstawie art. 18 ust. 2 pkt. 9 lit. a ustawy z dnia 8 marca 1990 r. o samorządzie gminnym / Dz.U.z 1996 r.Nr 13 poz. 74, Nr 58 poz. 261, Nr 106 poz. 496 i Nr 132 poz. 622 oraz z 1997 r. Nr 9 poz. 43, Nr 106 poz. 679, Nr 107 poz. 686 , Nr 113 poz. 734 i Nr 123 poz. 775 oraz z 1998 r. Nr 155 poz. 1014 i Nr 162 poz. 1126 / oraz art. 37 ust. 2 pkt. 6 ustawy z dnia 21 sierpnia 1997 r. o gospodarce nieruchomościami / tekst jednolity: Dz.U.z 2000 r. Nr 46 poz. 543 / Rada Miasta Tarnobrzega

u c h w a ł a :

§ 1.

wyraża zgodę na sprzedaż w drodze bezprzetargowej działki gruntu ozn. nr ewid. **3689/6 o pow. 0,0026 ha** objętej KW Nr **42673** poł. w Tarnobrzegu przy ul. dr Olgi Lilien , stanowiącej własność Gminy Tarnobrzeg na rzecz Pani Marii Dąbek zam. Tarnobrzeg, ul. Chrobaka 73 w celu poprawy warunków zagospodarowania nieruchomości przyległej ozn. nr ewid. 3649 stanowiącej własność w/wym. osoby fizycznej.


§ 2.

Wykonanie uchwały powierza się Zarządowi Miasta Tarnobrzega.

§ 3.

Uchwała wchodzi w życie z dniem podjęcia.

Przewodniczący Rady Miasta


Jacek Brycki

**ZAŁĄCZNIK DO UCHWAŁY NR XXVII/376/2000
Z DNIA ... 27 września 2000 r.
RADY MIASTA TARNOBRZEGA**

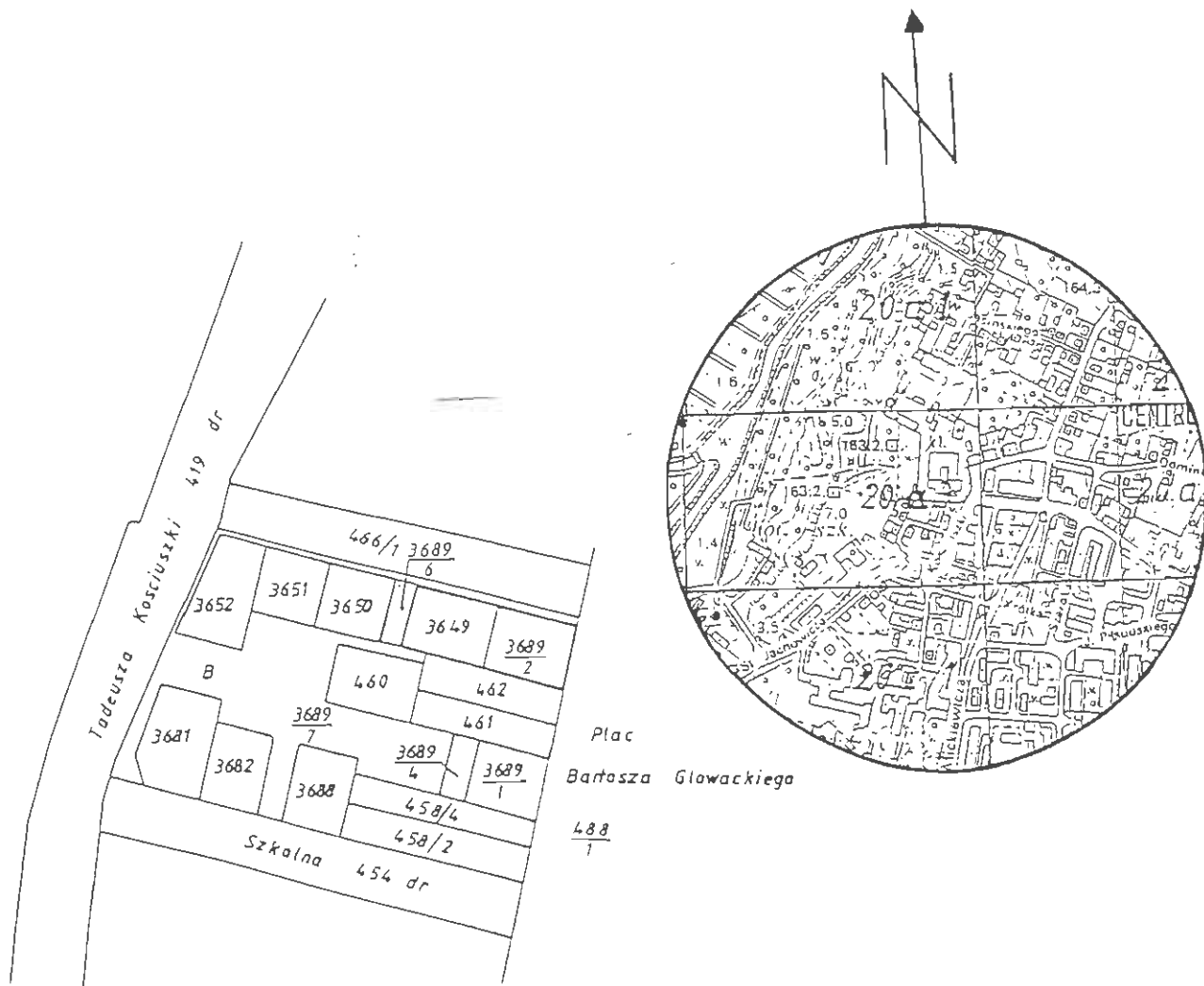
Działka ewidencyjna nr : 3689/6 - 0,0026 ha

Lokalizacja : Tarnobrzeg ul. Olgi Lilien

KW – 42 673

Właściciel : Gmina Tarnobrzeg

szkic lokalizacji skala 1: 10 000



Województwo Podkarpackie
Jednostka ewidencyjna Tarnobrzeg
Gmina Tarnobrzeg

WYPIS Z REJESTRU GRUNTÓW

nr jednostki rejestrowej 1732, Grupa rej. 4.1

GMINA TARNOBRZEG / MIENIE KUMULANE /, Udział : 1/1
Siedz : TARNOBRZEG, ul. KOSCIUSZKI 32

Numer		Blizsze określenie położenia	Rodzaje użytków	Rodzaj Klasa gruntu	Powierzchnia		Nr Księgi wieczyste (uwagi)
mapy	działki				użytków	ha	
3	3689/6	UL. OLGI LILIEN	Ter. mieszkaniowe	B	0.0026	0.0026	KW 42673
R a z e m :					0.0026	0.0026	

Sporządzono według stanu z dnia : 10-8-2000

Słownie : dwadzieścia sześć m.kw.

Gmina Tarnobrzeg
Niemcewicz
Wiceprezydent

Województwo Podkarpackie
 Jednostka ewidencyjna Tarnobrzeg
 Obszar Tarnobrzeg

WYPIS Z REJESTRU GRUNTÓW

nr jednostki rejestrowej 3158, Grupa rej. 7.2

Właściciel

DĄBEK KAZIMIERZ (FRANCISZEK, MARIA) Udział : 1/1
 Zam : TARNOBZEG, ul. CHROBAKA 73
 DĄBEK MARIA (TADEUSZ, ZOFIA) Udział : 1/1
 Zam : TARNOBZEG, ul. CHROBAKA 73

Właściciel

Numer		Bliższe określenie położenia	Rodzaje użytków	Rodzaj Klasa gruntu	Powierzchnia		Nr Księgi wieczystej (uwagi)
mapy	działki				użytków ha	działki ha	
3	3649	UL. OLGI LILIEN	Ter. mieszkaniowe	B	0.0108	0.0108	KW 42674, Rep. A. 8992/ 95
R a z e m :					0.0108	0.0108	

Sporządzono według stanu z dnia : 10-8-2000

Słownie : sto osiem m.kv.

Ark. 1 dz. 3649
 Porządek ARKUSZ 31

Geodeta
Stanisław
Stanisław

**RADA MIASTA
TARNOBRZEGA**

TARNOB

B 14 RS MN MR

Kadole

B 14.1 MN

B 10.1 MN

B 10.2 MN

B 13 ZP-ZD

B 10 ZR-US

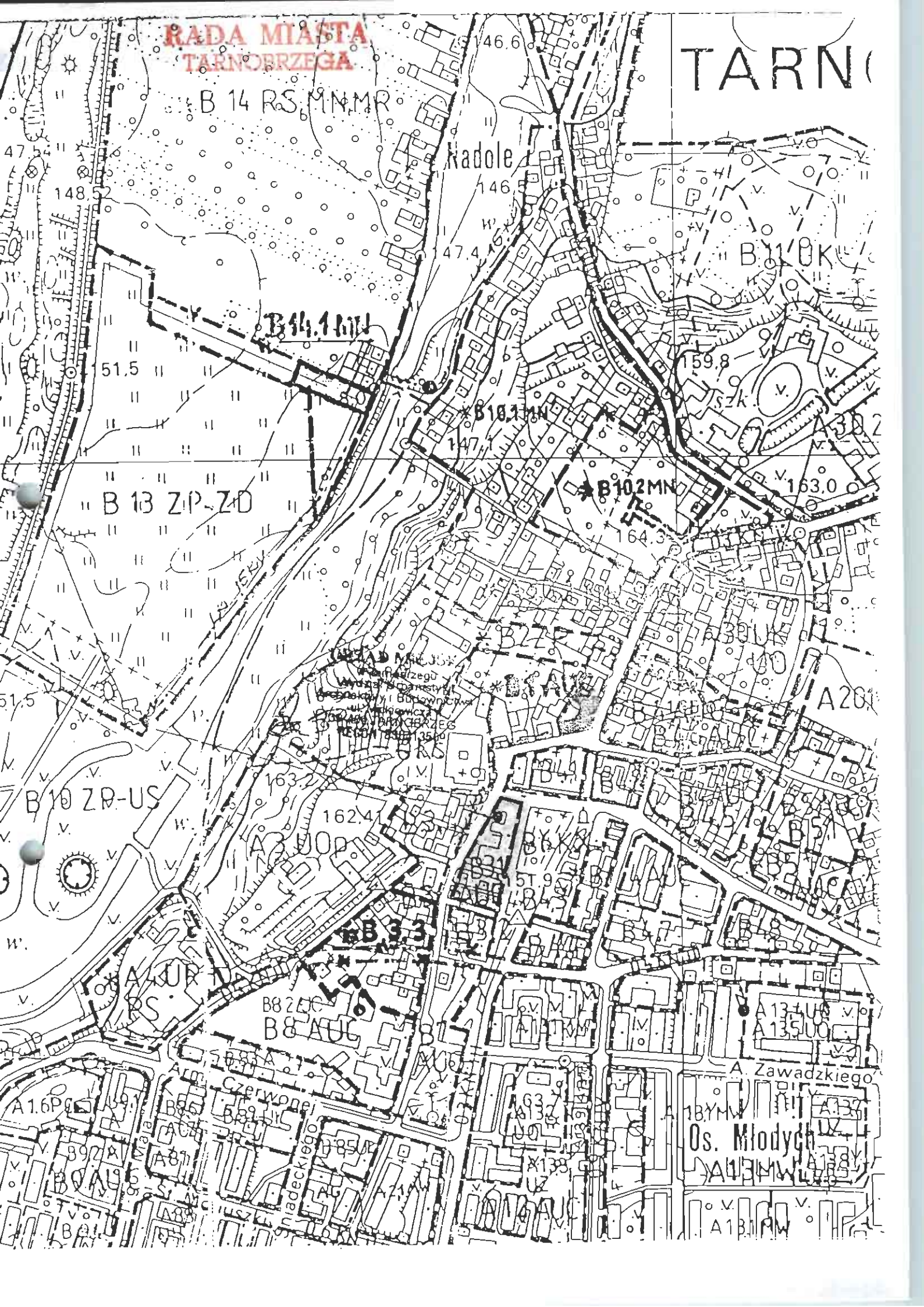
Urząd Miejski
Tarnobrzega
Wydział Dostaw
Energetyki i Budownictwa
Zakład Inżynierii
Tarnobrzega
ul. Piłsudskiego 35/37

B 8.3

B 8.2 UC
B 8.1 AUG

A. Zawadzkiego

Os. Młodych



centralnego ośrodka usługowego

2. - 97

B1 AUC - pow. 1,3 ha

Tereny usług ogólnomiejskich wymagających koncentracji

B2 ZP - pow.

Tereny kierunkowo przeznaczone dla zagospodarowania zielenią w otoczeniu zespołu kościoła O.O. Dominikanów.

Aktualnie użytkowane jako część zaplecza Przedsiębiorstwa Gospodarki Komunalnej i Mieszkaniowej .

B2.1 ZP-pow. 0,03 ha

Ciąg pieszego dojścia do szkoły podstawowej osiedla mieszkaniowego "Centrum" od strony Ul.02 KNII/ul. Sikorskiego/. W zmianie planu likwiduje się przeznaczenie pozostałego obszaru pod ciąg pieszego włączając go odpowiednio do terenów A20.1 UO B4.6.

B3 AUC -pow. 6,8 ha

Teren koncentracji usług ogólnomiejskich w strefie ochrony konserwatorskiej układu urbanistycznego i klasztoru O.O. Dominikanów z uwzględnieniem zabudowy mieszkaniowej i mieszkalno - usługowej. W obszarze tym wydziela się tereny:

B3AUC-UKS - tereny zabytkowego kościoła i klasztoru O.O. Dominikanów . Ustalenia jak w tekście pierwotnym. Zabudowa projektowana wymaga ustaleń z Woj. Konserwatorem Zabytków.

B3.1. UHGR - usługi handlu gastronomii i rzemiosła w tym Dom Handlowy PSS oraz wielobranżowy budynek handlowy - adaptacja.

B3.2. UHRM - teren istniejącej zabudowy usługowo- mieszkaniowej przewidzianej do rewaloryzacji z uwzględnieniem wniosków ze studium historyczno urbanistycznego St. Miasta i opinii konserwatorskiej. Możliwa przebudowa adaptowanych budynków i zabudowa przestrzeni plombowych. Wymagane uporządkowanie urbanistyczne zapleczy budynków / od strony zachodniej/

zm. - 97: B3.3. UHRMN - teren koncentracji usług ogólnomiejskich z zabudową mieszkalną i mieszaną usługowo - mieszkaniową , w strefie ochrony konserwatorskiej układu urbanistycznego. W części zachodniej przy Ul. Jachowicza adaptowana zabudowa jednorodzinna z możliwością przebudowy i modernizacji oraz lokalizacji nieuciążliwych usług wbudowanych. Na terenach wolnych od zabudowy z wyłączeniem rezerwy terenowej dla perspektywicznej realizacji ulicy miejskiej łączącej

URZĄD MIEJSKI
w Tarnobrzegu
Wydział Urbanistyki,
Architektury i Budownictwa
ul. Mickiewicza 4
30-400 TARNOBRZEG
REGON 142041350