

UCHWAŁA NR..... XXVII/381/2000
z dnia 27 września 2000 r.
Rady Miasta Tarnobrzega

w sprawie przeniesienia własności działek za wynagrodzeniem poł. w Tarnobrzegu przy ul. 11 Listopada , Oś. Zakrzów , Oś. Nagnajów.

Działając na podstawie art. 18 ust. 2 pkt. 9 lit. a ustawy z dnia 8 marca 1990 r. o samorządzie gminnym /Dz. U. z 1996 r. Nr 13 poz. 74, Nr 58 poz. 261, Nr 106 poz. 496 i Nr 132 poz. 622 oraz z 1997 r. Nr 9 poz. 43, Nr 106 poz. 679, Nr 107 poz. 668, Nr 113 poz. 734 i Nr 123 poz. 775 oraz z 1998 r. Nr 155 poz. 1014, Nr 162 poz. 1126/ oraz art. 231 § 2 kodeksu cywilnego Rada Miasta Tarnobrzega

u c h w a ł a :

§ 1.

wyraża zgodę na przeniesienie za wynagrodzeniem własności działek gruntu ,stanowiących własność gminy Tarnobrzeg ozn. nr ewid: 1572/8 o pow. 0.0048 ha poł. w Tarnobrzegu ul. 11 Listopada , 522/3 o pow. 0.0037 ha poł. w Tarnobrzegu Oś. Zakrzów , 502/5 o pow. 0,62 ha poł. w Tarnobrzegu Oś. Nagnajów na rzecz Rzeszowskiego Zakładu Energetycznego Spółka Akcyjna w Rzeszowie ul. 8 -go Marca 6.

§ 2.

Na gruncie poł. w Tarnobrzegu przy ul. 11 Listopada i Oś. Zakrzów zostały wybudowane stację transformatorowe zaś na gruncie poł. w Oś. Nagnajów budynek rozdzielni wraz z budynkiem pomocniczym . Obiekty te stanowią własność Rzeszowskiego Zakładu Energetycznego w Rzeszowie.


§ 3.

Wykonanie uchwały powierza się Zarządowi Miasta Tarnobrzega.

§ 4.

Uchwała wchodzi w życie z dniem podjęcia.

Przewodniczący Rady Miasta


Jacek Brycki

**ZAŁĄCZNIK DO UCHWAŁY NR XXVII/381/2000
Z DNIA 27 września 2000 r.
RADY MIASTA TARNOBRZEGA**

Działka ewidencyjna nr : 1572/8

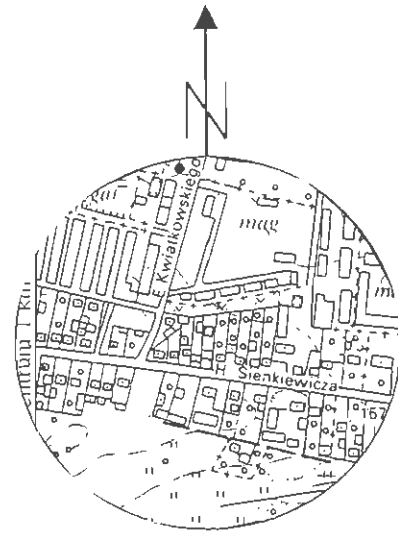
Powierzchnia : 0,0048 ha

Lokalizacja : Tarnobrzeg ul. 11-go Listopada

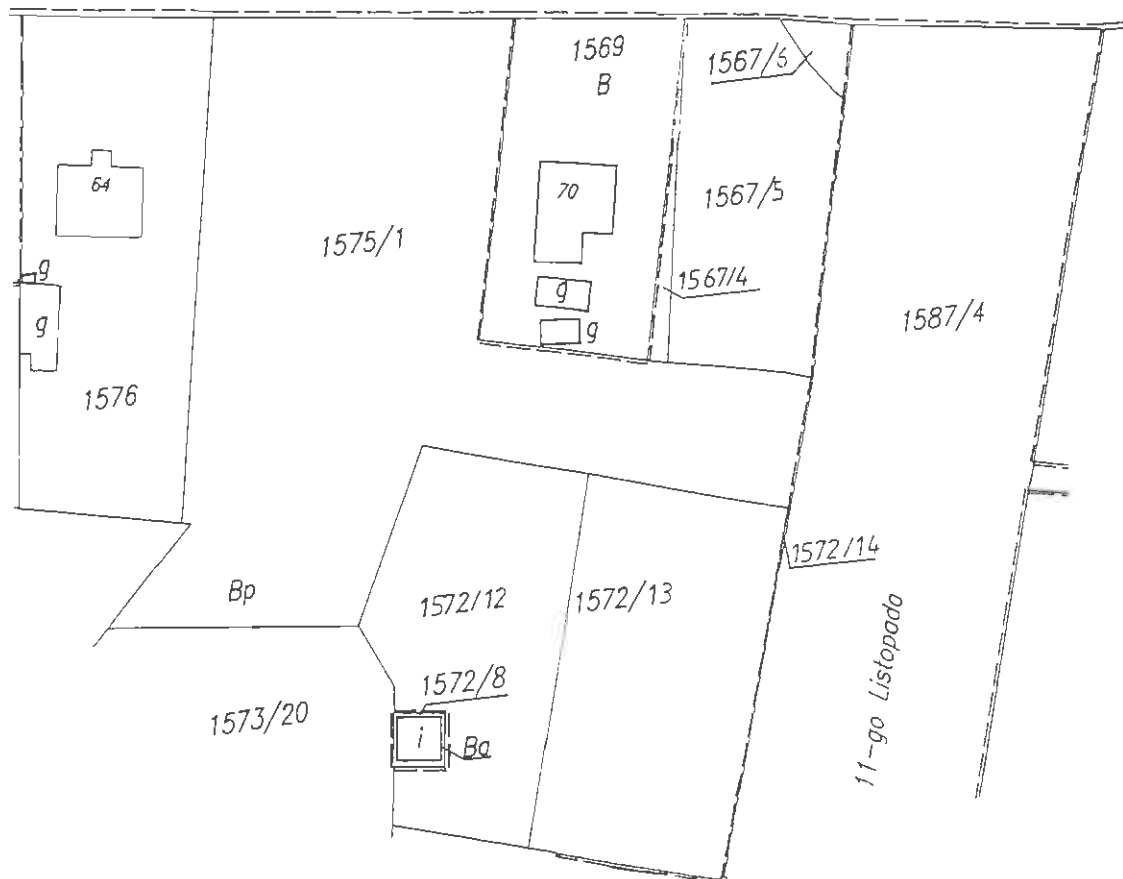
KW : 49 864

Właściciel : Gmina Tarnobrzeg

szkic lokalizacji skala 1:10 000



Mapa ewidencji gruntów skala 1: 1000



**ZAŁĄCZNIK DO UCHWAŁY NR XXVII/381/2000
Z DNIA 27 września 2000 r.
RADY MIASTA TARNOBRZEGA**

Działka ewidencyjna nr : 502/5

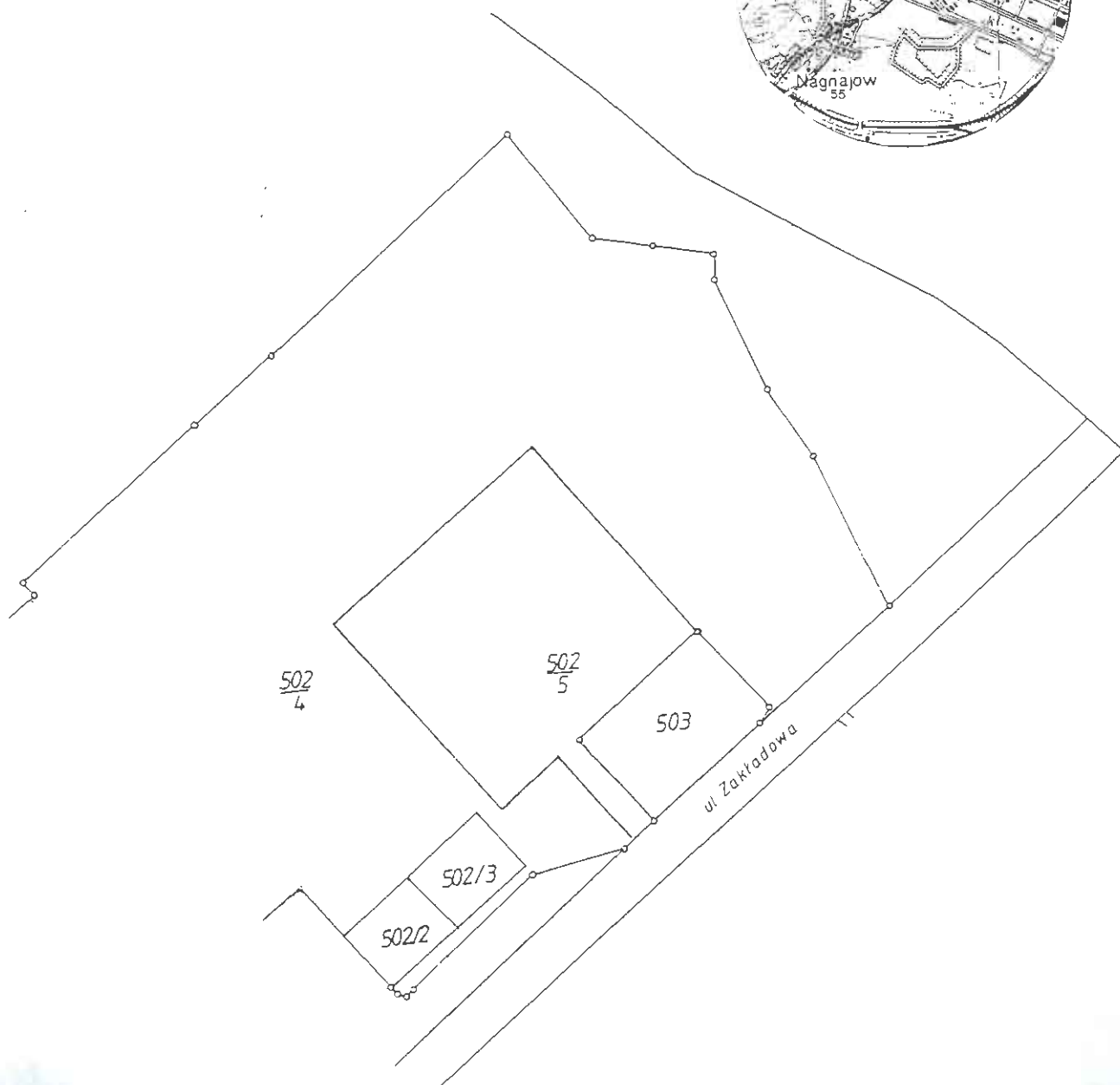
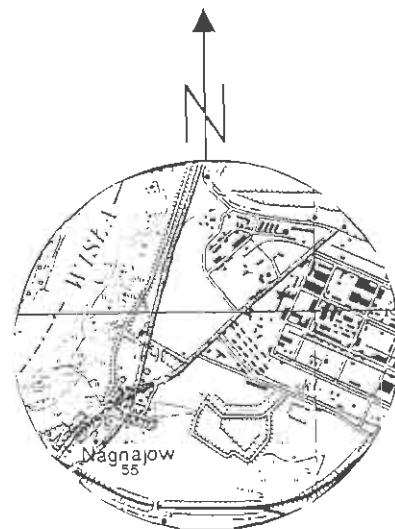
Powierzchnia : 0,62 ha

Lokalizacja : Tarnobrzeg os. Nagnajów

KW : 43 398

Właściciel : Gmina Tarnobrzeg

szkic lokalizacji skala 1:10 000



**ZAŁĄCZNIK DO UCHWAŁY NR ... XXVII/381/2000
Z DNIA 27 września 2000 r.
RADY MIASTA TARNOBRZEGA**

Działka ewidencyjna nr : 522/3

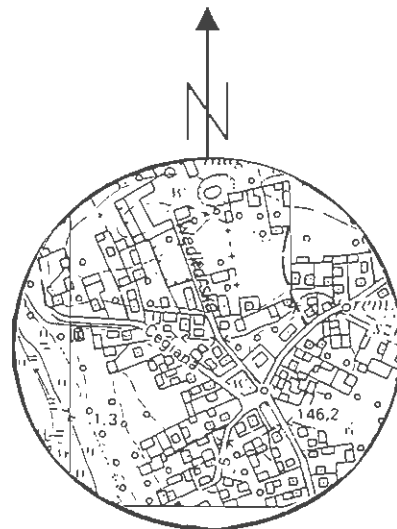
Powierzchnia : 0,0037 ha

Lokalizacja : Tamobrzeg os. Zakrzów

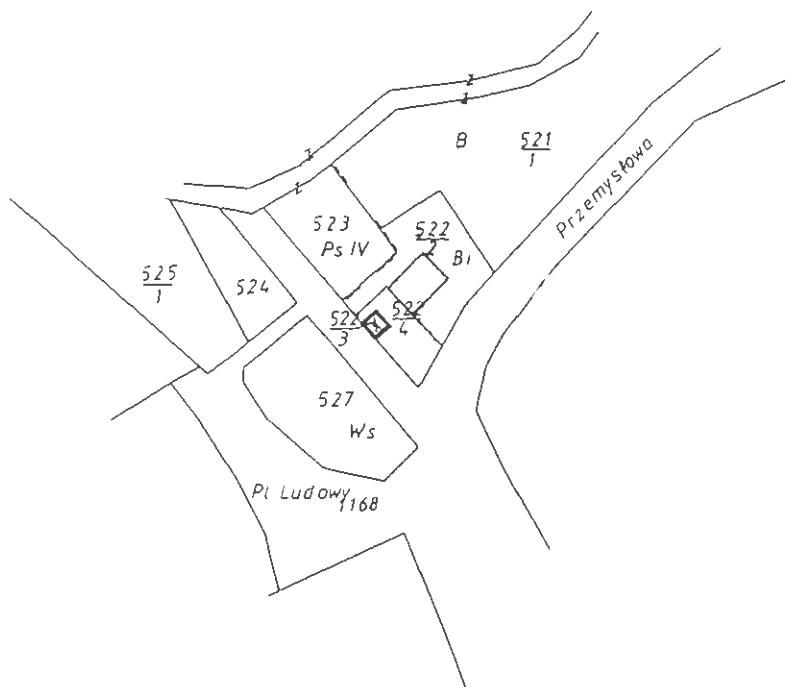
KW : 51 065

Właściciel : Gmina Tamobrzeg

szkic lokalizacji skala 1:10 000



Mapa ewidencji gruntów skala 1: 2000



Województwo Podkarpackie
Jednostka ewidencyjna Tarnobrzeg
Obręb Nagnajów

WYPIS Z REJESTRU GRUNTÓW

Nr jednostki rejestrowej 166, Grupa rej. 2

właściciel SKARB PAŃSTWA ZARZĄD MIASTA TARNOBRZEGA, Udział : 1/1

Siedz : TARNOBRZEG, ul. KOŚCIUSZKI 32

użytkownik RZESZOWSKI ZAKŁAD ENERGETYCZNY W RZESZOWIE S.A REJON ENERGETYCZNY TARNOBRZEG, Udział : 1/1

Siedz : TARNOBRZEG, ul. SZPITALNA 3

Numer		Blizsze określenie położenia	Rodzaje użytków	Rodzaj Klasa gruntu	Powierzchnia		Nr Księgi wieczystej (uwagi)
mapy	działki				użytków	ha	
3	502/5	KW 38473	Ter.zabudowy przem.	Ba	0.6200	0.6200	Dec.6.II.72201/1/112 /97 z dn.12.12.1997
R a z e m :					0.6200	0.6200	

Sporządzono według stanu z dnia : 11-9-2000

Słownie : sześć tysięcy dwieście m.kv.

CDU

Województwo
Jednostka ewidencyjna
Obręb

Podkarpackie
Tarnobrzeg
Tarnobrzeg

WYPIS Z REJESTRU GRUNTÓW


Nr jednostki rejestrowej 1732, Grupa rej. 4.1

właściciel GMINA TARNOBZRZEG / MIENIE KOMUNALNE /, Udział : 1/1
Siedz : TARNOBZRZEG, ul. KOSCIUSZKI 32

N u m e r		Bliższe określenie położenia	R o d z a j e u ż y t k ó w	Rodzaj Klasa gruntu	Powierzchnia		Nr Księgi wieczystej (uwagi)
mapy	działki				użytków ha	działki ha	
4	1572/8	11 LISTOPADA- TRAFO	Ter.zabudowy przem.	Ba	0.0048	0.0048	KW.25296
R a z e m :					0.0048	0.0048	

Sporządzono według stanu z dnia : 11-9-2000

Słownie : czterdzieści osiem m.kv.



Województwo Podkarpackie
Jednostka ewidencyjna Tarnobrzeg
Obręb Zakrzów

WYPIS Z REJESTRU GRUNTÓW

Nr jednostki rejestrowej 465, Grupa rej. 4.1

właściciel GMINA TARNOBRZEG, Udział : 1/1
Siedz : TARNOBRZEG, ul. KOŚCIUSZKI 32

N u m e r		Bliższe określenie położenia	R o d z a j e u ż y t k ó w	Rodzaj Klasa gruntu	Powierzchnia		Nr Księgi wieczystej (uwagi)
mapy	działki				użytków ha	działki ha	
7	522/3		Ter.zabudowane inne	Bi	0.00	0.00	G.II.72201-1/1/95 z dn.17.01.95r.
R a z e m :					0.00	0.00	

Sporządzono według stanu z dnia : 11-9-2000

Słownie :

Ark. 7 dz. 522/3
powierzchnia działki ewid.nr 522/3 wynosi 0.0037 ha