

UCHWAŁA NR/XXVI/355/2000

Rady Miasta Tarnobrzega

z dnia 24 sierpnia 2000 r.
z dnia

w sprawie dzierżawy nieruchomości gruntowej poł. w Tarnobrzegu Os.Miechocin.

Działając na podstawie art.18 ust.2 pkt.9 lit.a ustawy z dnia 8 marca 1990 r. o samorządzie gminnym / Dz.U.z 1996 r.Nr 13 , poz.74 ,Nr 58 ,poz.261 Nr 106,poz.496 i nr 132 , poz.622 oraz z 1997 r.Nr 9,poz.679,Nr 107 ,poz.686, Nr 113, poz.734 i Nr 123, poz.775 oraz 1998 r.Nr 155, poz.1014,Nr 162 poz.1126 / oraz art. 13 ust.1 ustawy z dnia 21 sierpnia 1997 r.o gospodarce nieruchomościami / tekst jednolity : Dz.U.z 2000 r.Nr 46,poz.543 / Rada Miasta Tarnobrzega

u c h w a ł a :

§ 1.

wyraża zgodę na wydzierżawienie Panu Janowi Kotarbie zam.w Tarnobrzegu przy ul.B.Śmiałego 20 a na okres 10 lat nieruchomości gruntowej składającej się z działek ozn.nr ewid: 186/8 ,186/5 o łącznej pow. 18 arów poł.w Tarnobrzegu Os.Miechocin, stanowiącej własność gminy Tarnobrzeg.


§ 2.

Wykonanie uchwały powierza się Zarządowi Miasta Tarnobrzega.

§ 3.

Uchwała wchodzi w życie z dniem podjęcia.

Przewodniczący Rady Miasta


Jacek Brycki

**RADA MIASTA
TARNOBRZEGA**

**ZAŁĄCZNIK DO UCHWAŁY NR XXVI/355/2000
Z DNIA 24 sierpnia 2000 r.
RADY MIASTA TARNOBRZEGA**

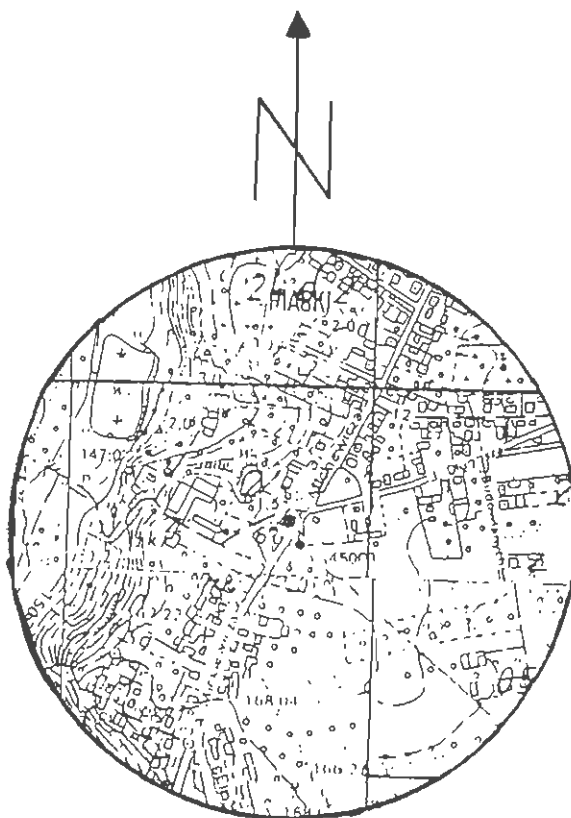
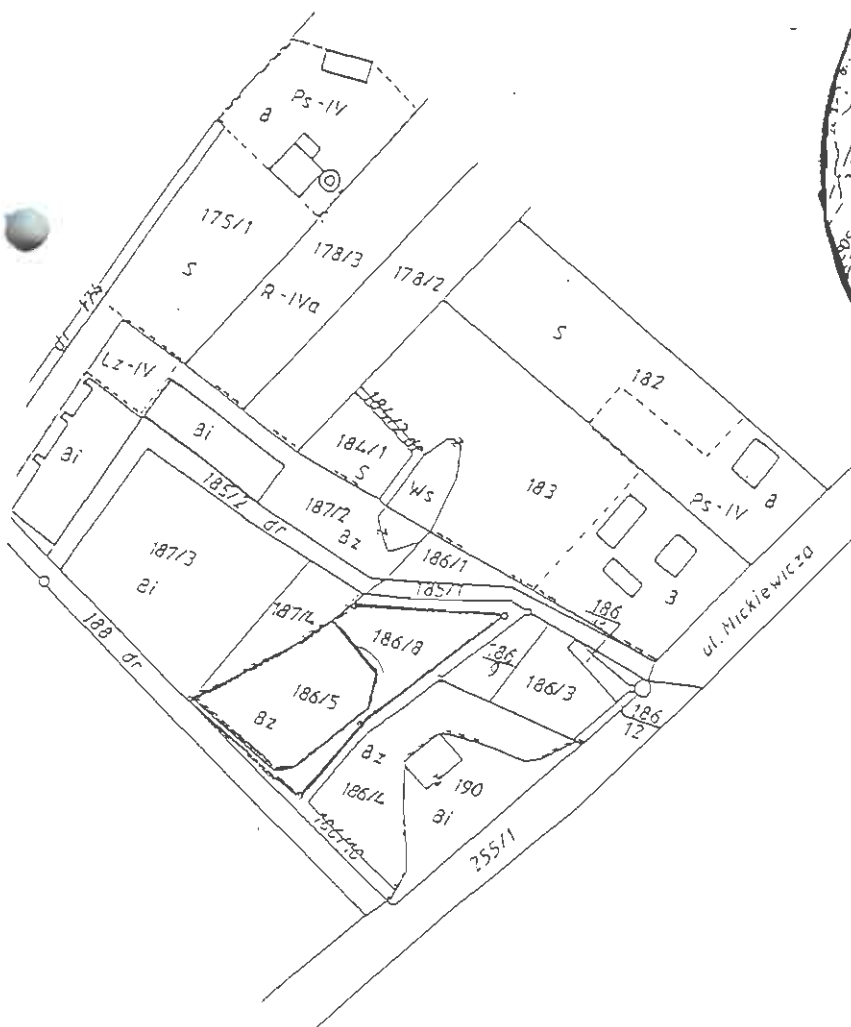
- Działki ewidencyjne nr : 186/8 - 0,0700 ha
186/5 - 0,1096 ha

Lokalizacja : Tarnobrzeg os. Miechocin

KW - 48 165

Właściciel : Gmina Tarnobrzeg

szkic lokalizacji skala 1: 10 000



RADA MIASTA TARNOBRZEGA

Województwo
Jednostka ewidencyjna
Obręb

Podkarpackie
Tarnobrzeg
Miechocin

WYPIS Z REJESTRU GRUNTÓW

Nr jednostki rejestrowej 7, Grupa rej. 4.1

właściciel GMINA TARNOBRZEG MIENIE KOMUNALNE, Udział : 1/1
Siedz : TARNOBRZEG, ul. KOŚCIUSZKI 32

N u m e r		Bliższe określenie położenia	R o d z a j e u ż y t k ó w	Klasa gruntu	P o w i e r z c h n i a		Nr Księgi wieczyste (uwagi)
mapy	działki				użytków ha	działki ha	
3	186/5	KW 48165	Tereny zieleni	Bz	0.1096	0.1096	Akt Not. Rep. A:5 327/97
3	186/8		Tereny zieleni		0.0746	0.0746	Op. pom. KERG 2793-52/ 2000
R a z e m :					0.1842	0.1842	

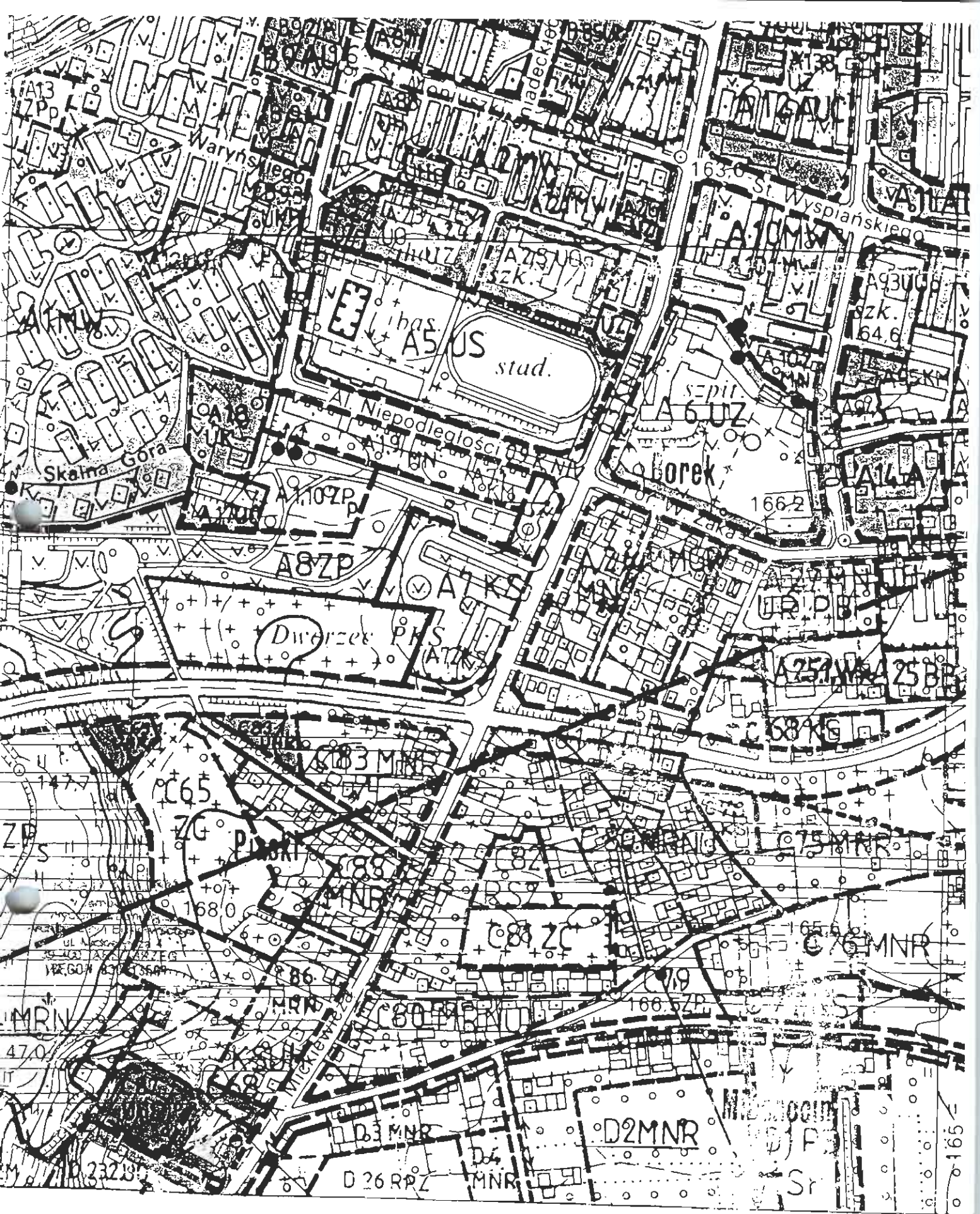
Sporządzono według stanu z dnia : 2000-8-14

Słownie : jeden tysiąc osiemset czterdzieści dwa m.kw.

Główny
N/m/ll
Marian Kłomocinski

	<p>trybie zmiany planu miejscowego.</p> <hr/> <p>C 52. 2 UHS - pow.1,13 ha Teren własności komunalnej wraz z pasem rezerwy terenowej dróg 0,1 KPII (obwodnica) i 0,9 KN IV. Teren , w granicach do obszaru rezerwy terenowej przeznaczony dla lokalizacji obiektów hurtowni materiałów budowlanych. Dopuszcza się czasowe użytkowanie obszaru rezerwy terenowej przyszłej drogi obwodowej 01 KPII do czasu podjęcia realizacji tej drogi. Droga 0,9 KN IV kończy się przy granicy terenu. Dopuszcza się zabudowę obiektami przystosowanymi do demontażu, z mat. szybko się amortyzujących. Płace składowe winny być zlokalizowane w obszarze rezerwy terenowej 01 KPII. W okresie kierunkowym możliwa zmiana przeznaczenia terenów w trybie zmiany planu.</p>
C 54 PSV - pow. 1,80 ha	<p>C 54PSV - pow. 0,94 ha Teren istniejącego zaplecza Zakładu Wykonawstwa Sieci Elektrycznych oraz garaży samochodowych. C 54.1 URMN - pow. 0,86 ha Teren przeznaczony dla zabudowy usługowej i mieszkalnej jednorodzinnej. Własność indywidualna - wieczysta dzierżawa.</p>
C 26 MNUH-pow.4,40 ha	<p>C 26. 1. MNUH - pow. 3,20 ha Teren bazy magazynowo-składowej przedsiębiorstwa budoCop przeznaczonej przez właściciela dla docelowej lokalizacji budownictwa jednorodzinnego. Wariantowa możliwość przeznaczenia terenu dla lokalizacji Targowicy miejskiej. Wymagane uregulowanie stosunków własnościowych. Wymagane przestrzeganie ograniczeń wynikających z przebiegu trasy gazociągu magistralnego o 300.</p> <hr/> <p>C 26. 2 UH - pow. 1,20 ha Teren bazy handlu opalem spółdzielni „Samopomoc Chłopska”. Wariantowa możliwość powiększenia obszaru przeznaczonego dla Targowicy lub powiększenia obszaru budownictwa jednorodzinnego po uregulowaniu stosunków własnościowych.</p>
C 65 ZC pow. 3,0 ha	<p>C 65 - ZC pow. 2,50 ha Istniejący cmentarz na terenie Osiedla Miechocin - adaptacja z poszerzeniem w kierunku połudn.zachodnim. Dojazd do cmentarza od ul. 03 KN III (ul.Mickiewicza). Od strony Wisłostrady dojsie piesze i projektowany parking.</p> <hr/> <p>C65.1 - UHR pow. 0,12 ha Teren nieużytków i zadrzewień własności komunalnej i prywatnej. Teren przeznaczony dla usług handlu lub rzemiosła. Inwestycje z tym związane nie mogą spowodować pogorszenia stanu środowiska. Wymagane uregulowanie stosunków własnościowych. Decyzja ustalająca warunki zabudowy i zagospodarowania terenu winna uwzględniać oceny i uzgodnienia wymagane przepisami szczególnymi.</p>
C68 - Ks pow. 0,65ha	<p>C68- KsUH pow. 0,65 ha Istniejące stacje paliw przy drogach 03 KNIII i 02 KNII wraz z pawilonami handlowymi.</p>

URZĄD MIEJSKI
w Tarnobrzegu
Wydział Urbanistyki
Architektury i Budownictwa
ul. Mickiewicza 4
39-400 TARNOBRZEGA
REGON 830413507



**RADA MIASTA
TARNOBRZEGA**