

UCHWAŁA NrXXVI/356/2000

Rady Miasta Tarnobrzega

z dnia24 sierpnia 2000 r.

w sprawie zamiany nieruchomości gruntowych położonych w Tarnobrzegu, Os. Piastów

Działając na podstawie art. 18 ust. 2 pkt. 9 lit. a ustawy z dnia 8 marca 1990 r. o samorządzie gminnym / Dz.U. z 1996 r. Nr 13 poz. 74, Nr 58 poz. 261, Nr 106 poz. 496 i Nr 132 poz. 622 oraz z 1997 r. Nr 9 poz. 43, Nr 106 poz. 679, Nr 107, poz. 686, Nr 113 poz. 734 i Nr 123 poz. 775 i z 1998 r. Nr 155 poz. 1014 i Nr 162 poz. 1126 / oraz art. 15 ustawy z dnia 21 sierpnia 1997 r. o gospodarce nieruchomościami (tekst jednolity : Dz.U. z 2000 r. Nr 46 poz. 543) Rada Miasta Tarnobrzega

u c h w a ł a :

§ 1.

wyraża zgodę na zamianę działki ozn. nr ewid. 2411/3 o pow. 0.0786 ha będącej własnością gminy Tarnobrzeg poł. w Tarnobrzegu przy Łokietka na działkę ozn. nr ewid. 2397/1 o pow. 0.0720 ha poł. w Tarnobrzegu stanowiącą część ul. Leszka Białego będącą własnością Pani Marzanny Opalińskiej - Bembenek zam. Tarnobrzeg ul. Zwierzyniecka 65/11.

§ 2.

W przypadku nierównej wartości zamienianych nieruchomości zostanie zastosowana dopłata, której wysokość równa będzie różnicy wartości zamienianych nieruchomości.

§ 3.

Wykonanie uchwały powierza się Zarządowi Miasta Tarnobrzega.

§ 4.

Uchwała wchodzi w życie z dniem podjęcia.

Przewodniczący Rady Miasta


Jacek Brycki

**RADA MIASTA
TARNOBRZEGA**

ZAŁĄCZNIK DO UCHWAŁY NR XXVII/356/2000
Z DNIA 24 sierpnia 2000 r.
RADY MIASTA TARNOBRZEGA

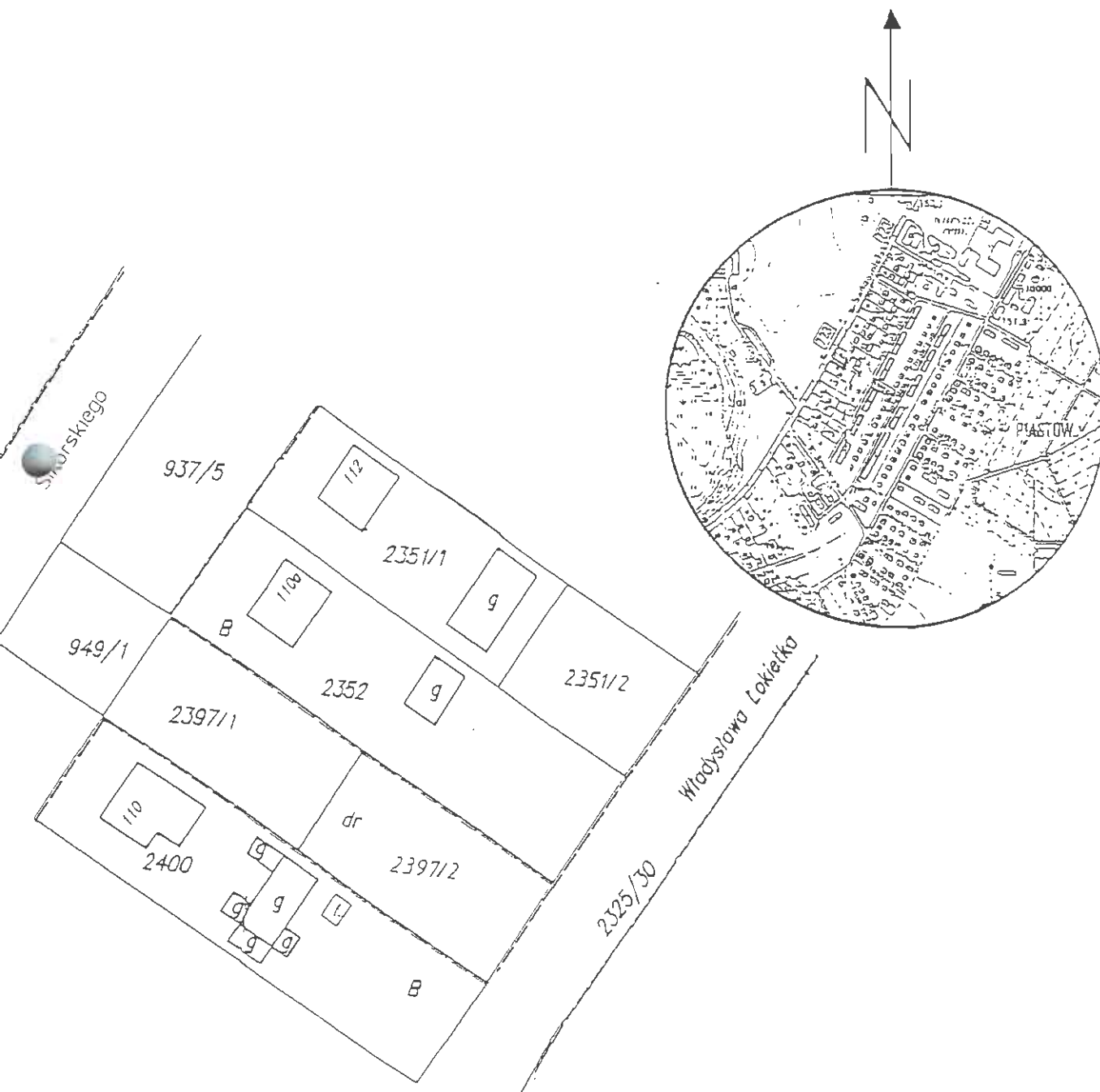
Działka ewidencyjna nr : 2397/1 - 0,0720 ha

Lokalizacja : Tarnobrzeg ul. L. Białego

KW -

Właściciel : Marzanna Opalińska - Bembenek

szkic lokalizacji skala 1: 10 000



ZAŁĄCZNIK DO UCHWAŁY NR ...XXVI/356/2000
Z DNIA24 sierpnia 2000.....
RADY MIASTA TARNOBRZEGA

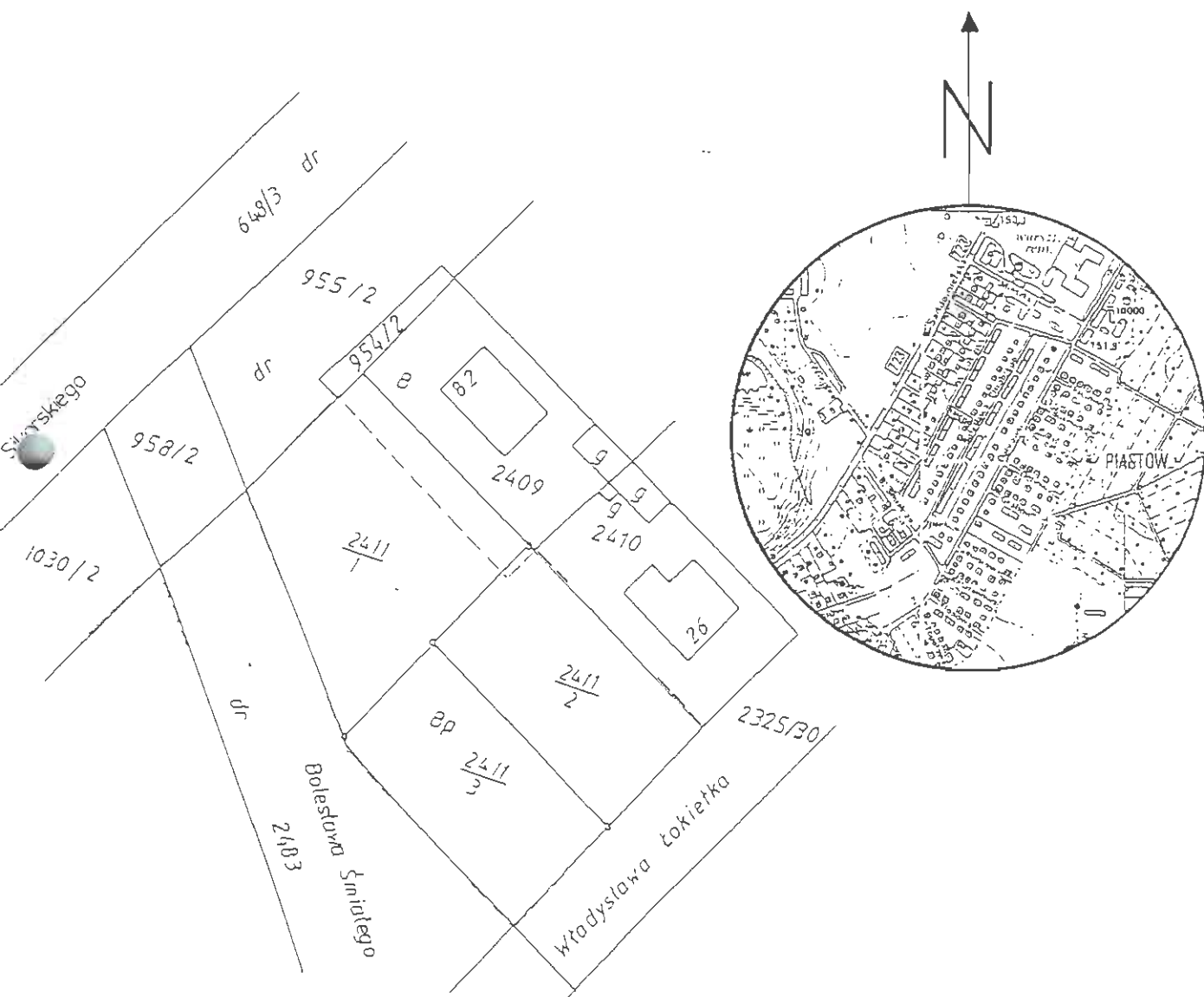
.. Działka ewidencyjna nr : 2411/3 - 0,0786 ha

Lokalizacja : Tarnobrzeg ul. Łokietka

KW – 16 858

Właściciel : Gmina Tarnobrzeg

szkic lokalizacji skala 1: 10 000



WYPIS Z REJESTRU GRUNTÓW

Nr jednostki rejestrowej 1732, Grupa rej. 4.1

właściciel GMINA TARNOBRZEG / MIENIE KOMUNALNE /, Udział : 1/1
Siedz : TARNOBRZEG, ul. KOSCIUSZKI 32

N u m e r		Bliższe określenie położenia	R o d z a j e u ż y t k ó w	Rodzaj Klasa gruntu	Powierzchnia		Nr Księgi wieczyste (uwagi)
mapy	działki				użytków ha	działki ha	
6	2411/3	UL. WŁ. ŁOKIETKA	Grunty nie zabudowane	Bp	0.0786	0.0786	KW 16858
R a z e ■ :					0.0786	0.0786	

Sporządzono według stanu z dnia : 14-8-2000

Słownie : siedemset osiemdziesiąt sześć m.kv.

Geodeta
Niemcewicz
Marian Niemcewicz

RADA MIASTA TARNOBRZEGA

Województwo Podkarpackie
Jednostka ewidencyjna Tarnobrzeg
Okręg Tarnobrzeg

WYPIS Z REJESTRU GRUNTÓW

W jednostki rejestrowej 3404, Bropa rej. 7.2

Właściciel: OPALISKA-BENIENKA MARZANNA (PIOTR, JAKUBA) Udział : 1/1
Ew : TARNOBRZEG, ul. ZWIERZYNIĘCZA 69a.11

Numer		Dłższe określenie położenia	Rodzaje użytków	Rodzaj klasa gruntu	Powierzchnia		Nr księgi wieczystej (uwagi)
wpisy	działki				użytków	działki	
6	2397/1	ul. L. STALEGO	brogi	gr	0.0720	0.0720	KW 47477, Rep. A: 2669/ 97 z 24.11.97r.
R a z e w :					0.0720	0.0720	

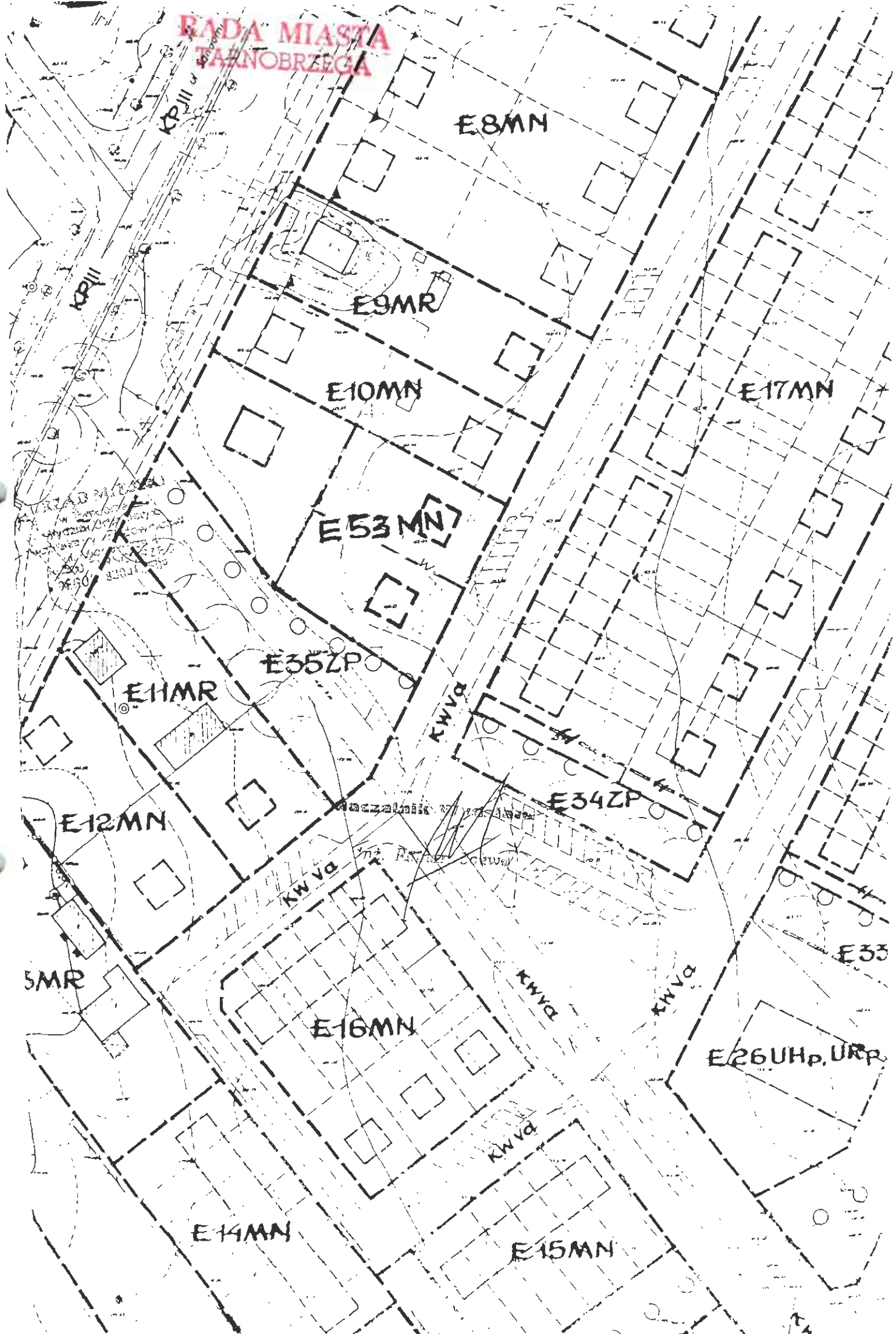
Sporzędzone według stanu z dnia : 10-8-2000

Stronie : siedemset dwadzieścia m. kw.

Ar. 2397/1
arkusz 20

Wyciąg z
księgi
Mariaz Nicimbe

RADA MIASTA
TARNOBREZGA



E8MN

E9MR

E10MN

E17MN

E53MN

E35ZP

E11MR

E12MN

E34ZP

5MR

E16MN

E14MN

E15MN

E26UH_p.UR_p

KP.III

KP.III

KW.Va

KW.Va

KW.Va

KW.Va

KW.Va

Miejsce przy ul. Rynek Szwajc.

ul. Rynek Szwajc.

E33

**RADA MIASTA
TARNOBRZEGA**

E34ZP - pow. 0,1 ha. - Teren proj. ciągu pieszego łączącego osiedle z ul. Sandomierską. Szerokość pasa ciągu pieszego 15 m. W stanie istniejącym teren upraw rolnych, własność prywatna.

E35ZP - pow. 0,2 ha. - Teren proj. ciągu pieszego w zieleni łączącej osiedle z ul. Sandomierską, prowadzony po istniejącym przebiegu drogi polnej. Szerokość ~~pas~~ pasa ciągu pieszego 15 m. Należy zastosować zieleni wysoką.

URZĄD MIASTA
w Tarnobrzegu
Wydział Urbanistyki
Architektury i Budownictwa
ul. Mickiewicza 1
20-400 TARNOBREGA
REGON 93041350

E36ZP - pow. 0,8 ha. - Teren proj. ciągu pieszego w zieleni, pomiędzy ul. Sandomierską a ciągiem pieszym o charakterze rekreacyjnym w kierunku lasu Zwierzyniec. W stanie istniejącym teren użytkowany rolniczo, własność prywatna i dzierżawy terenów wiejskich. Szerokość ciągu 20 m. Należy zastosować zieleni wysoką.

E37ZP /łącznie/
E38ZP
E39ZP
E40ZP - pow. 0,4 ha. - Teren proj. ciągu pieszego w zieleni, stanowiącego skrótowe dojścia z osiedla /od ul. KWIVa/ do ul. Sandomierskiej, do przystanków MKS i PKS. Teren użytkowany rolniczo, własność prywatna. Szerokość proj. pasa zieleni 20 m. Należy zastosować zieleni wysoką.

E41ZP /łącznie/
E42ZP
E43ZP - pow. 0,4 ha. - Teren proj. zieleni urządzonej wysokiej, stanowiącej fragment zagospodarowania strefy ochrony sanitarnej zajezdni PKS. Teren do zagospodarowania w formie zwartego pasa zieleni izolacyjnej. W stanie istniejącym teren użytkowany rolniczo jako użytek zielony.

**RADA MIASTA
TARNOBRZEGA**

E 52 UO, UZ, pow. 0,6 ha
Projektowany zespół zabudowy (domy, lokale usługowe)
wybranego projektu przy ul. Piłsudskiego
Centrum - Park / Lasow. Wzrosty mł.
W tym pow. dla przyszkola - 0,1 ha, dla
zabawy - 0,2 ha, terenów zielonych -
E 150 ZP - plac zabaw o pow. 0,1 ha
W staniu istniejącym na tym terenie znaj-
duje się plac budowy obiektu szkolno-
Spółdzielni (Kuchnia) -
Likwidacja projektu zespołu zabudowy
od strony zachodniej terenu
zmiana lokalizacji 120 teren E28Up

E 53 MN - teren projektowanego budownictwa jednorodzinnego
- zespół zabudowy wolnostojącej - 3 działki, aktualnie
teren niezabudowany. Ekspozycję architektoniczną
rozwiązać od ulicy KP III i KW Va.

Wiceprezydent Miasta
Inż. Jan [signature]
[signature]

RADA MIASTA
TARNOBRZEGA

KMIAK

KMIAK

E2037P

E2037N

E2037P

E2037N

E2037P

E2037P

E2037N

E2037P

LI 1000/1000
30-003 2A 0000
1000/1000

KP III ul. Sandomierska