

UCHWAŁA Nr **XXVI/357/2000**

Rady Miasta Tarnobrzega

z dnia **24 sierpnia 2000 r.**

w sprawie zamiany nieruchomości gruntowych położonych w Tarnobrzegu, Os. Piastów

Działając na podstawie art. 18 ust. 2 pkt. 9 lit. a ustawy z dnia 8 marca 1990 r. o samorządzie gminnym / Dz.U. z 1996 r. Nr 13 poz. 74, Nr 58 poz. 261, Nr 106 poz. 496 i Nr 132 poz. 622 oraz z 1997 r. Nr 9 poz. 43, Nr 106 poz. 679, Nr 107, poz. 686, Nr 113 poz. 734 i Nr 123 poz. 775 i z 1998 r. Nr 155 poz. 1014 i Nr 162 poz. 1126 / oraz art. 15 ustawy z dnia 21 sierpnia 1997 r. o gospodarce nieruchomościami (tekst jednolity : Dz.U. z 2000 r. Nr 46 poz. 543) Rada Miasta Tarnobrzega

u c h w a ł a :

§ 1.

wyraża zgodę na zamianę działki ozn. nr ewid. 2411/2 o pow. 0.0786 ha będącej własnością gminy Tarnobrzeg poł. w Tarnobrzegu przy Łokietka na działkę ozn. nr ewid. 2397/2 o pow. 0.0722 ha poł. w Tarnobrzegu stanowiącą część ul. Leszka Białego będącą własnością Państwa Urszuli i Leszka Nieradka zam. Tarnobrzeg, Kopernika 24/48.

§ 2.

W przypadku nierównej wartości zamienianych nieruchomości zostanie zastosowana dopłata, której wysokość równa będzie różnicy wartości zamienianych nieruchomości.

§ 3.

Wykonanie uchwały powierza się Zarządowi Miasta Tarnobrzega.

§ 4.

Uchwała wchodzi w życie z dniem podjęcia.

Przedowniczający Rady Miasta


Jacek Brycki

**RADA MIASTA
TARNOBRZEGA**

ZAŁĄCZNIK DO UCHWAŁY NR XXVI / 354 / 2000
Z DNIA 24 sierpnia 2000
RADY MIASTA TARNOBRZEGA

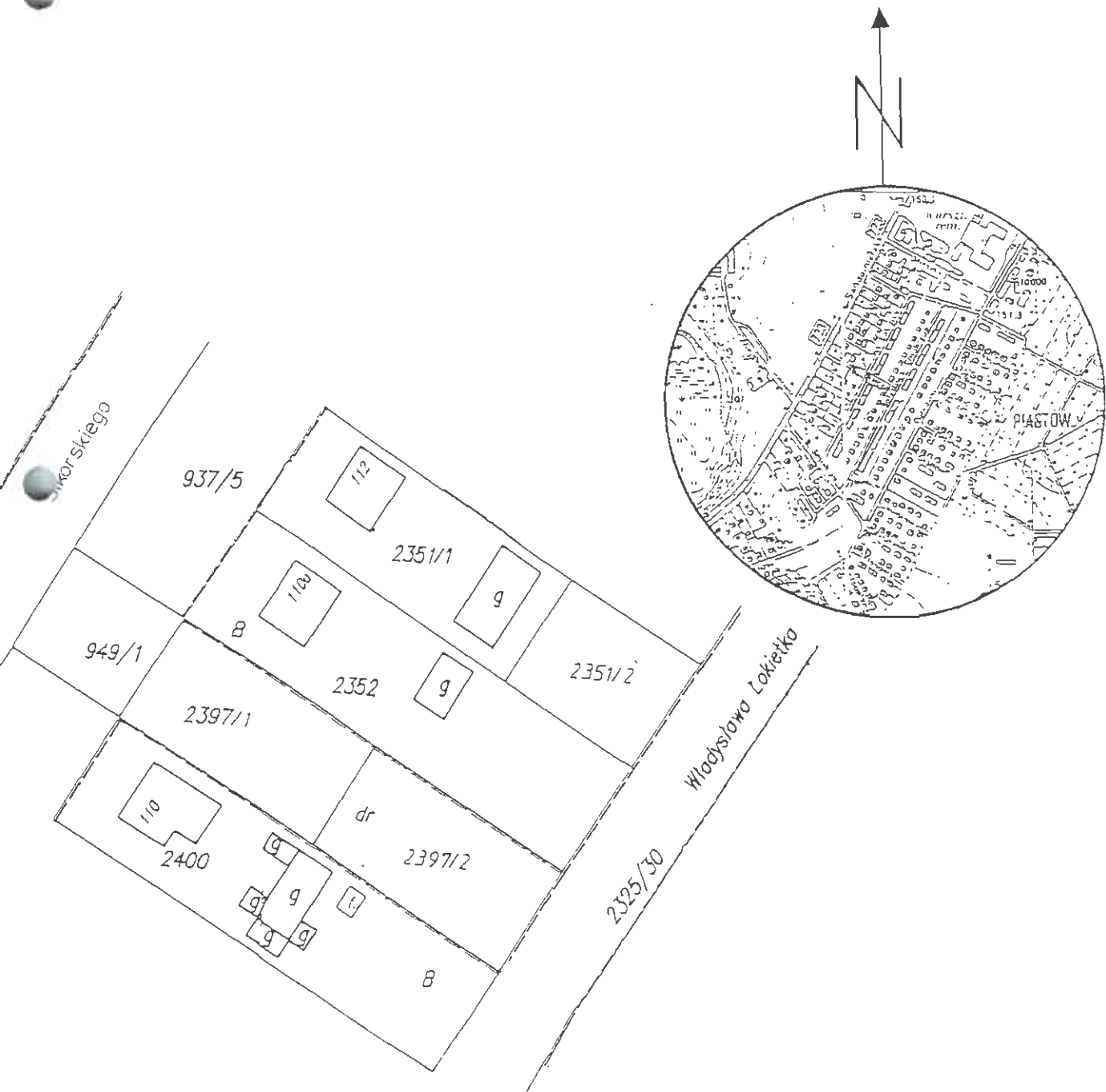
Dziąka ewidencyjna nr : 2397/2 - 0,0722 ha

Lokalizacja : Tarnobrzeg ul. L. Białego

KW -

Właściciel : Nieradka Urszula

szkic lokalizacji skala 1: 10 000



**RADA MIASTA
TARNOBRZEGA**

ZAŁĄCZNIK DO UCHWAŁY NR XXVI / 357 / 2000
Z DNIA 24 sierpnia 2000 r
RADY MIASTA TARNOBRZEGA

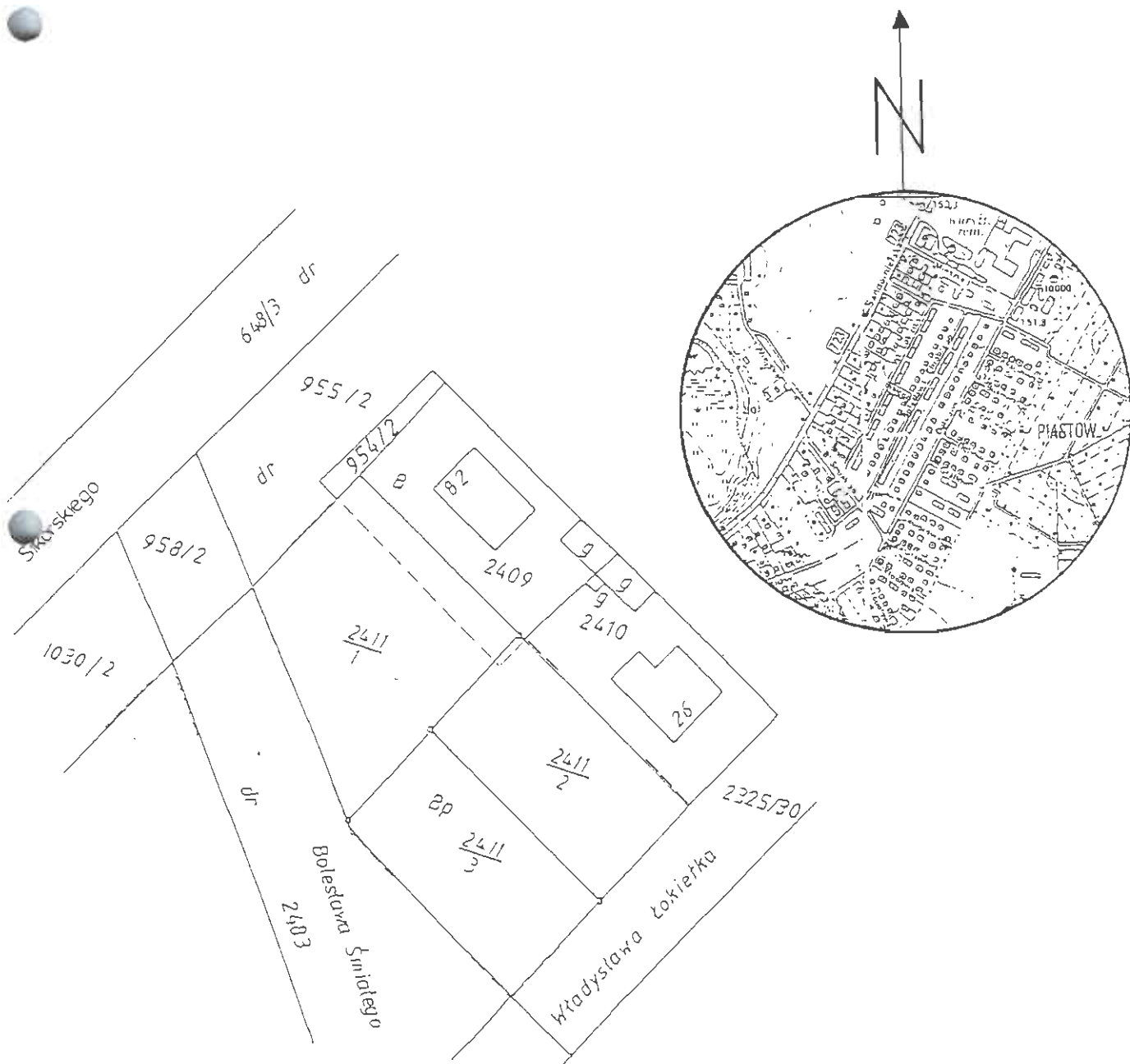
Działka ewidencyjna nr : 2411/2 - 0,0786 ha

Lokalizacja : Tarnobrzeg ul. Łokietka

KW - 16 858

Właściciel : Gmina Tarnobrzeg

szkic lokalizacji skala 1 : 10 000



WYPIS Z REJESTRU GRUNTÓW

Nr jednostki rejestrowej 1732, Grupa rej. 4.1

właściciel GMINA TARNOBRZEG / MIENIE KOMUNALNE /, Udział : 1/1
Siedz : TARNOBRZEG, ul. KOŚCIUSZKI 32

Numer		Bliższe określenie położenia	Rodzaje użytków	Rodzaj Klasa gruntu	Powierzchnia		Nr Księgi wieczystej (uwagi)
mapy	działki				użytków ha	działki ha	
6	2411/2	UL. WŁ. ŁOKIETKA	Ter. mieszkaniowe	B	0.0008	0.0786	KW 16858
			Grunty nie zabudowane	Bp	0.0778		
R a z e m :					0.0786	0.0786	

Sporządzono według stanu z dnia : 14-8-2000

Słownie : siedemset osiemdziesiąt sześć m.kv.

Gen. m. st. u.
Niemcewicz
Marta Niemcewicz

RADA MIASTA TARNOBRZEGA

Kraj: Podkarpackie
Jednostka ewidencyjna: Tarnobrzeg
Obręb: Tarnobrzeg

WYPIS Z REJESTRU GRUNTÓW

Nr jednostki rejestrowej: 3393, Grupa rej. 7.2

Właściciel: NIERADKA LESZEK (EDWARD, STANISŁAWA) Działalność : R
Zam : TARNOBRZEZ, ul. KOPELOWIKA 24w.10
Właściciel: NIERADKA URSZULA (EDYSLAW, ANNA) Działalność : I/1M
Zam : TARNOBRZEZ, ul. KOPELOWIKA 24w.10

Numer		Nazwa określonego położenia	Rodzaje użytków	Rodzaj klasy gruntu	Powierzchnia		Nr księgi wieczystej (uwagi)
wpisy	działki				użytków ha	działki ha	
6	2397/2	UL. L. BIAŁEGO	Drogi	dr	0,0722	0,0722	Rep.A:8633/98 z dn. 21/11/97, KW 47728
Razem :					0,0722	0,0722	

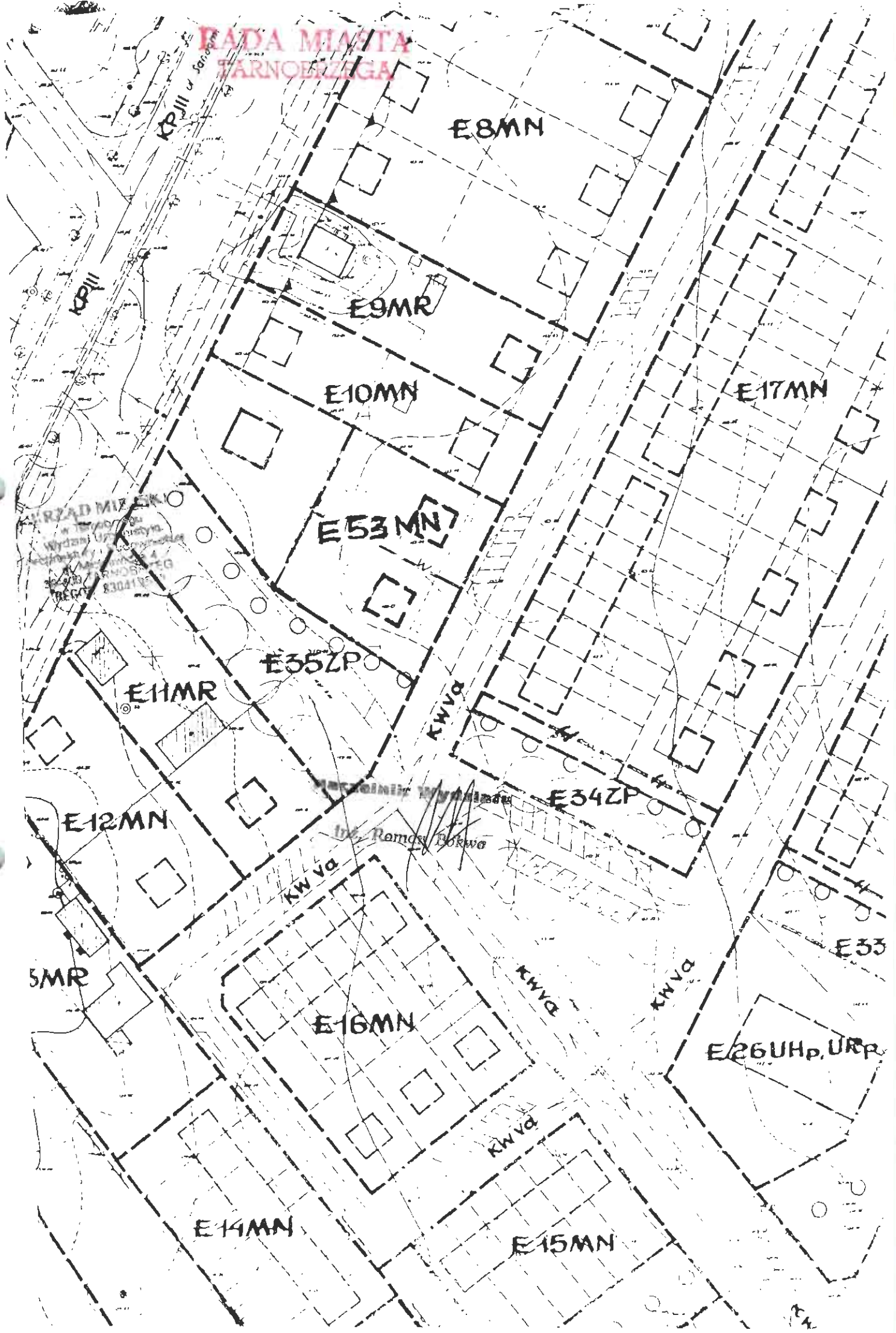
Sporządzono według stanu z dnia : 10-8-2000

Słownie : siedemset dwadzieścia dwa a.kw.



G e o d e t a
Marian Białecki
Marian Białecki

RADA MIASTA
JARNOBRZEGA



E8MN

E9MR

E10MN

E17MN

E53MN

E35ZP

E11MR

E34ZP

E12MN

ul. Romosa Bokwa

E33

5MR

E16MN

E26UH, URP

E14MN

E15MN

RADA MIASTA TARNOBRZEGA

E34ZP - pow. 0,1 ha. - Teren proj. ciągu pieszego łączącego osiedle z ul. Sandomierską. Szerokość pasa ciągu pieszego 15 m. W stanie istniejącym teren upraw rolnych, własność prywatna.

E35ZP - pow. 0,2 ha. - Teren proj. ciągu pieszego w zieleni łączącej osiedle z ul. Sandomierską, prowadzony po istniejącym przebiegu drogi polnej. Szerokość ~~15~~ pasa ciągu pieszego 15 m. Należy zastosować zieleni wysoką.

URZĄD MIASTA
w Tarnobrzegu
Wydział Urbanizmu
Architektury i Budownictwa
ul. Narutowicza 1
28-400 TARNOBZEG
REGON 80043500

E36ZP - pow. 0,8 ha. - Teren proj. ciągu pieszego w zieleni, pomiędzy ul. Sandomierską a ciągiem pieszym o charakterze rekreacyjnym w kierunku lasu Zwierzyniec. W stanie istniejącym teren użytkowany rolniczo, własność prywatna i dzierżawy terenów miejskich. Szerokość ciągu 20 m. Należy zastosować zieleni wysoką.

E37ZP /łącznie/
E38ZP
E39ZP
E40ZP - pow. 0,4 ha. - Teren proj. ciągu pieszego w zieleni, stanowiącego skrótkowe dojścia z osiedla /od ul. KWIVa/ do ul. Sandomierskiej, do przystanków MKS i EKS. Teren użytkowany rolniczo, własność prywatna. Szerokość proj. pasa zieleni 20 m. Należy zastosować zieleni wysoką.

E41ZP /łącznie/
E42ZP
E43ZP - pow. 0,4 ha. - Teren proj. zieleni urządzonej wysokiej, stanowiącej fragment zagospodarowania strefy ochrony sanitarnej zajezdni PKS. Teren do zagospodarowania w formie zwartego pasa zieleni izolacyjnej. W stanie istniejącym teren użytkowany rolniczo jako użytek zielony.

RADA MIASTA
TARNOBRZEGA

E 22 UO, UZ pow. 0,6 ha
Projektowany teren inwestycyjny w lokalizacji
wybranego projektu przy ul. Piłsudskiego
Centrum - Park/Lasowy Wyw. artystyczny
w tym pow. dla przydrożki - 0,1 ha, dla
złobka - 0,2 ha, dla stacji drogowych
E 150 ZP plac zabudowy pow. 0,1 ha
W stacji istniejącej na tym terenie znaj-
duje się plac budowy obiektów sportowych
Spółdzielni Mieszkaniczej
Likwidacja projektowanego parkingu
od strony zachodniej terenu
zmiana lokalizacji i za teren E28Up

URZĄD MIEJSKI
w Tarnobrzegu
Wydział Urbanistyki
Architektury i Budownictwa
ul. Mickiewicza 4
34-103 TARNOBRZEG
REGON 143043579

E 53 MN - teren projektowanego budownictwa jednorodzinnego
- zespół zabudowy wolnostojącej - 3 działki, aktualnie
teren niezabudowany. Ekspozycję architektoniczną
rozwiązać od ulicy KP III i KW Va.

inż. Roman Bokwa

RADA MIASTA
TARNOBREZGA

KMIAK

KMIAK

E201P

E20MN

E217P

E17MN

E292P

E21P

E8MN

E9MP

39-000
REGON 83415

KP III ul. Sandomierska