

UCHWAŁA Nr XXVI/358/2000

Rady Miasta Tarnobrzega

z dnia 24 sierpnia 2000 r.

w sprawie zamiany nieruchomości gruntowych położonych w Tarnobrzegu, Os. Piastów

Działając na podstawie art. 18 ust. 2 pkt. 9 lit. a ustawy z dnia 8 marca 1990 r. o samorządzie gminnym / Dz.U. z 1996 r. Nr 13 poz. 74, Nr 58 poz. 261, Nr 106 poz. 496 i Nr 132 poz. 622 oraz z 1997 r. Nr 9 poz. 43, Nr 106 poz. 679, Nr 107, poz. 686, Nr 113 poz. 734 i Nr 123 poz. 775 i z 1998 r. Nr 155 poz. 1014 i Nr 162 poz. 1126 / oraz art. 15 ustawy z dnia 21 sierpnia 1997 r. o gospodarce nieruchomościami (tekst jednolity : Dz.U. z 2000 r. Nr 46 poz. 543) Rada Miasta Tarnobrzega

u c h w a ł a :

§ 1.

wyraża zgodę na zamianę działki ozn. nr ewid. 2411/1 o pow. 0.1186 ha będącej własnością gminy Tarnobrzeg poł. w Tarnobrzegu przy Sikorskiego na działki ozn. nr ewid. 2398/1, 2398/2, 2398/3, 2398/4, 2398/5 o łącznej pow. 0.1181 ha położone w Tarnobrzegu stanowiące część ul. Leszka Białego będące własnością Państwa Eugenii i Waldemara Kondrat zam. Tarnobrzeg, ul. Marczaka 9/78.

§ 2.

W przypadku nierównej wartości zamienianych nieruchomości zostanie zastosowana dopłata, której wysokość równa będzie różnicy wartości zamienianych nieruchomości.

§ 3.

Wykonanie uchwały powierza się Zarządowi Miasta Tarnobrzega.

§ 4.

Uchwała wchodzi w życie z dniem podjęcia.

Przedowniczający Rady Miasta


Jacek Brycki

**RADA MIASTA
TARNOBRZEGA**

**ZAŁĄCZNIK DO UCHWAŁY NR ..XXVI/358/2000
Z DNIA24 sierpnia 2000.....
RADY MIASTA TARNOBRZEGA**

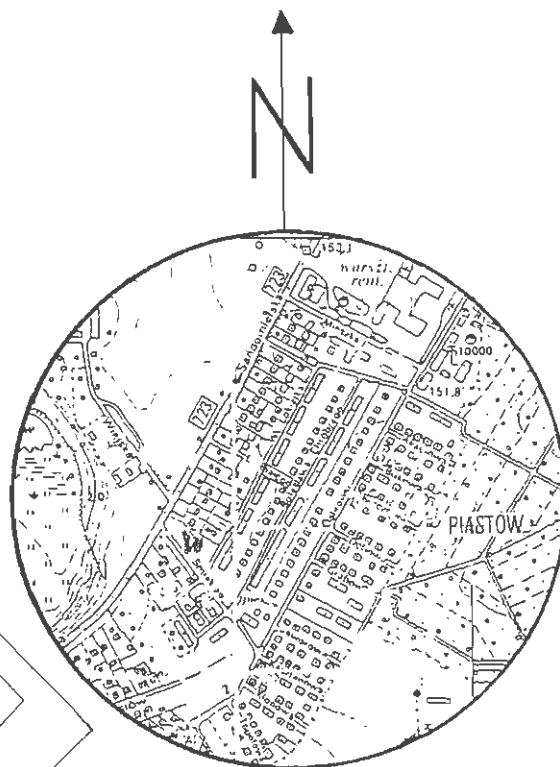
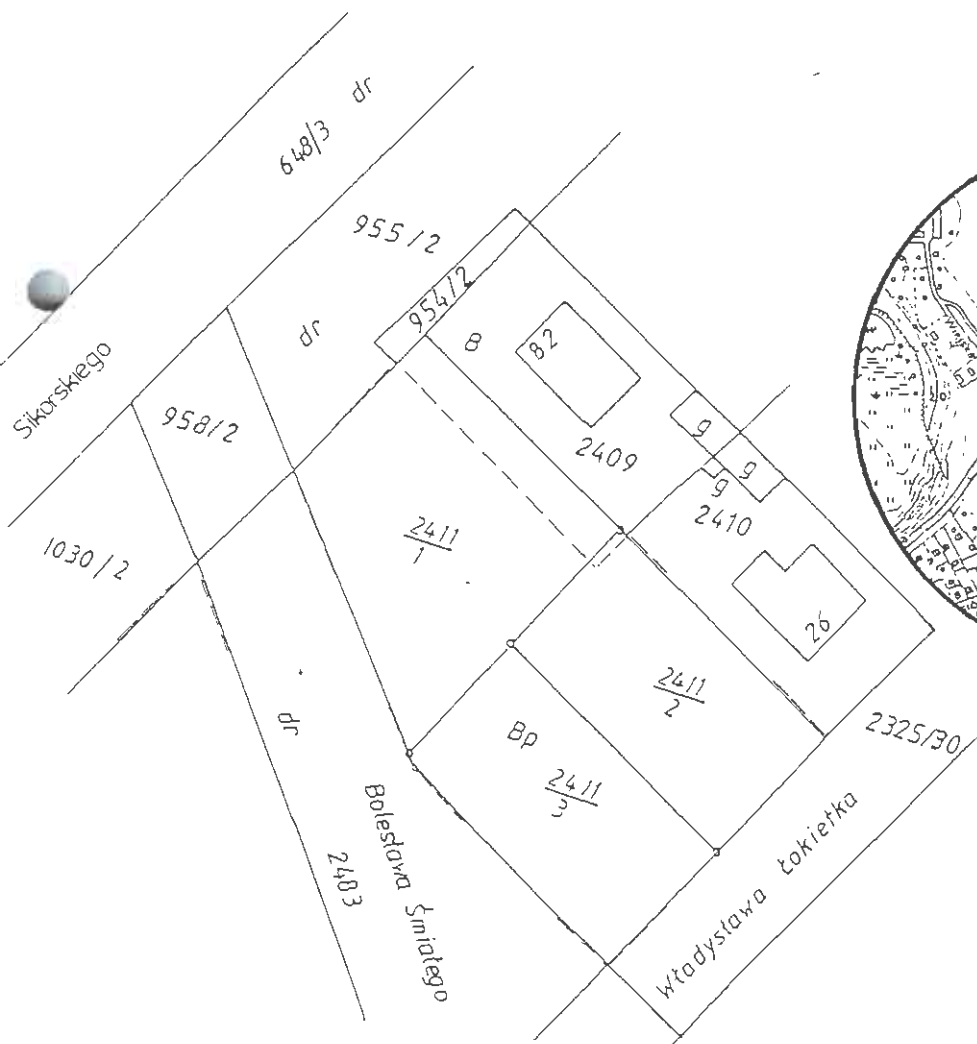
Działka ewidencyjna nr : 2411/1 - 0,1186 ha

Lokalizacja : Tarnobrzeg ul. Sikorskiego

KW - 16 858

Właściciel : Gmina Tarnobrzeg

szkic lokalizacji skala 1: 10 000



**RADA MIASTA
TARNOBRZEGA**

ZAŁĄCZNIK DO UCHWAŁY NR ..XXVI./358/2000
Z DNIA 24 sierpnia 2000 r.
RADY MIASTA TARNOBRZEGA

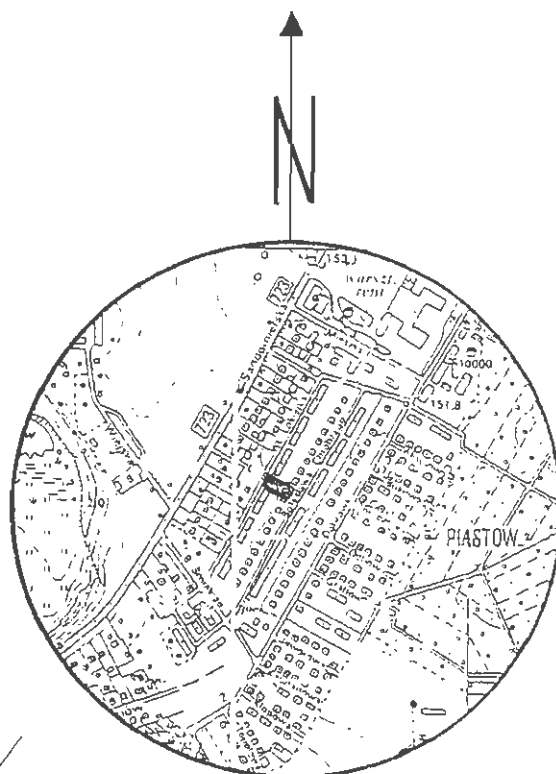
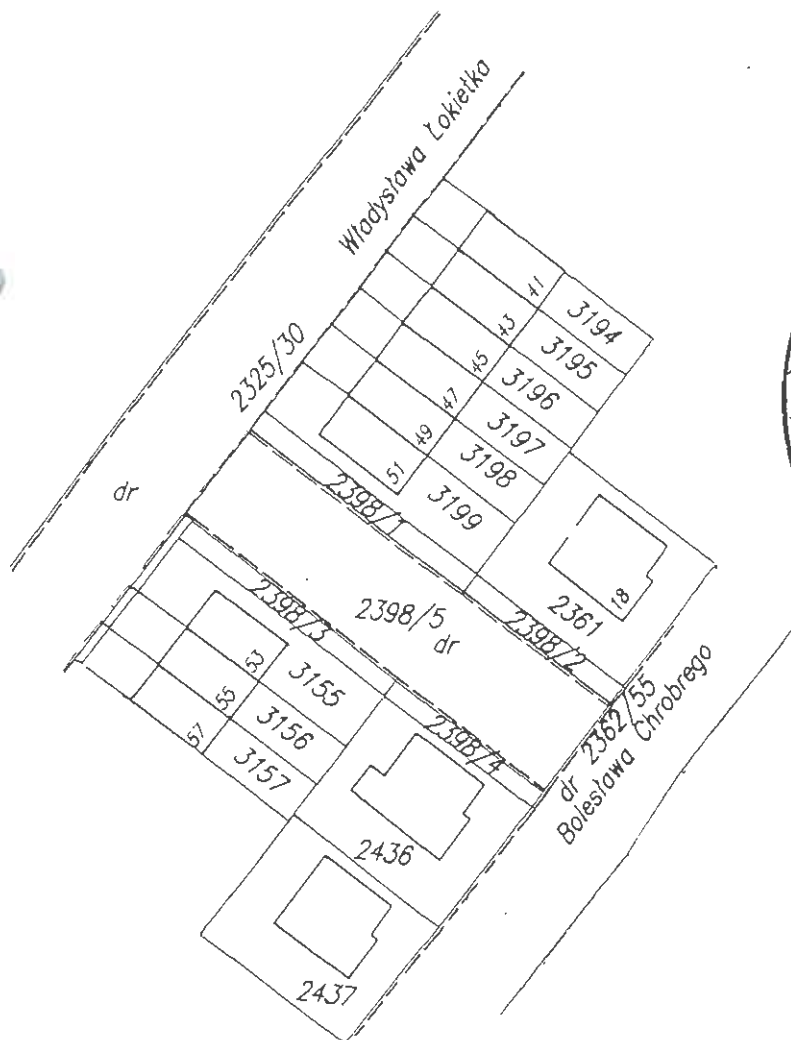
- ., Działki ewidencyjne nr : 2398/1 – 0,0105 ha
- 2398/2 – 0,0071 ha
- 2398/3 – 0,0092 ha
- 2398/4 – 0,0061 ha
- 2398/5 – 0,0852 ha

Lokalizacja : Tarnobrzeg ul. L. Białego

KW –

Właściciel : Kondrat Eugenia i Waldemar

szkic lokalizacji skala 1: 10 000



WYPIS Z REJESTRU GRUNTÓW

Nr jednostki rejestrowej 1732, Grupa rej. 4.1

właściciel **GMINA TARNOBRZEG / MIENIE KOMUNALNE /**, Udział : 1/1
Siedz : TARNOBRZEG, ul. KOSCIUSZKI 32

N u m e r		Bliższe określenie położenia	R o d z a j e u ż y t k ó w	Rodzaj Klasa gruntu	Powierzchnia		Nr Księgi wieczystej (uwagi)
mapy	działki				użytków ha	działki ha	
6	2411/1	UL. GEN. SIKORSKIEGO	Ter. mieszkaniowe	B	0.0206	0.1186	KW 16858
			Grunty nie zabudowane	Bp	0.0980		
R a z e m :					0.1186	0.1186	

Sporządzono według stanu z dnia : 14-8-2000

Słownie : jeden tysiąc sto osiemdziesiąt sześć m.kv.

*Główny
Niemcewicz
Marian Niemcewicz*



RADA MIASTA TARNOBRZEGA

Województwo Podkarpackie
Jednostka ewidencyjna Tarnobrzeg
Obręb Tarnobrzeg

WYPIS Z REJESTRU GRUNTÓW

Nr jednostki rejestrowej 339S, Grupa rej. 7.2

Właściciel: KONDRAĆ EUGENIA (STANISŁAW, STANISŁAWA) Udział : 8
Zam : TARNOBRZEG, ul. MARCZAKA 9m.78
Właściciel: KONDRAĆ WALDEMAR (WŁODZIMIERZ, MARIANNA) Udział : 1/1M
Zam : TARNOBRZEG, ul. MARCZAKA 9m.78

Numer		Blizsze określenie położenia	Rodzaje użytków	Rodzaj Klasa gruntu	Powierzchnia		Nr Księgi wieczystej (uwagi)
mapy	działki				użytków ha	działki ha	
6	2398/1	UL. L. BIAŁEGO	Ter. mieszkaniowe	B	0.0105	0.0105	Rep. A:4975/97
6	2398/2	UL. L. BIAŁEGO	Ter. mieszkaniowe	B	0.0071	0.0071	Rep. A:4975/97
6	2398/3	UL. L. BIAŁEGO	Ter. mieszkaniowe	B	0.0092	0.0092	Rep. A:4975/97
6	2398/4	UL. L. BIAŁEGO	Ter. mieszkaniowe	B	0.0061	0.0061	Rep. A:4975/97
6	2398/5	UL. L. BIAŁEGO	Drogi	dr	0.0852	0.0852	Rep. A:4975/97
Razem :					0.1181	0.1181	

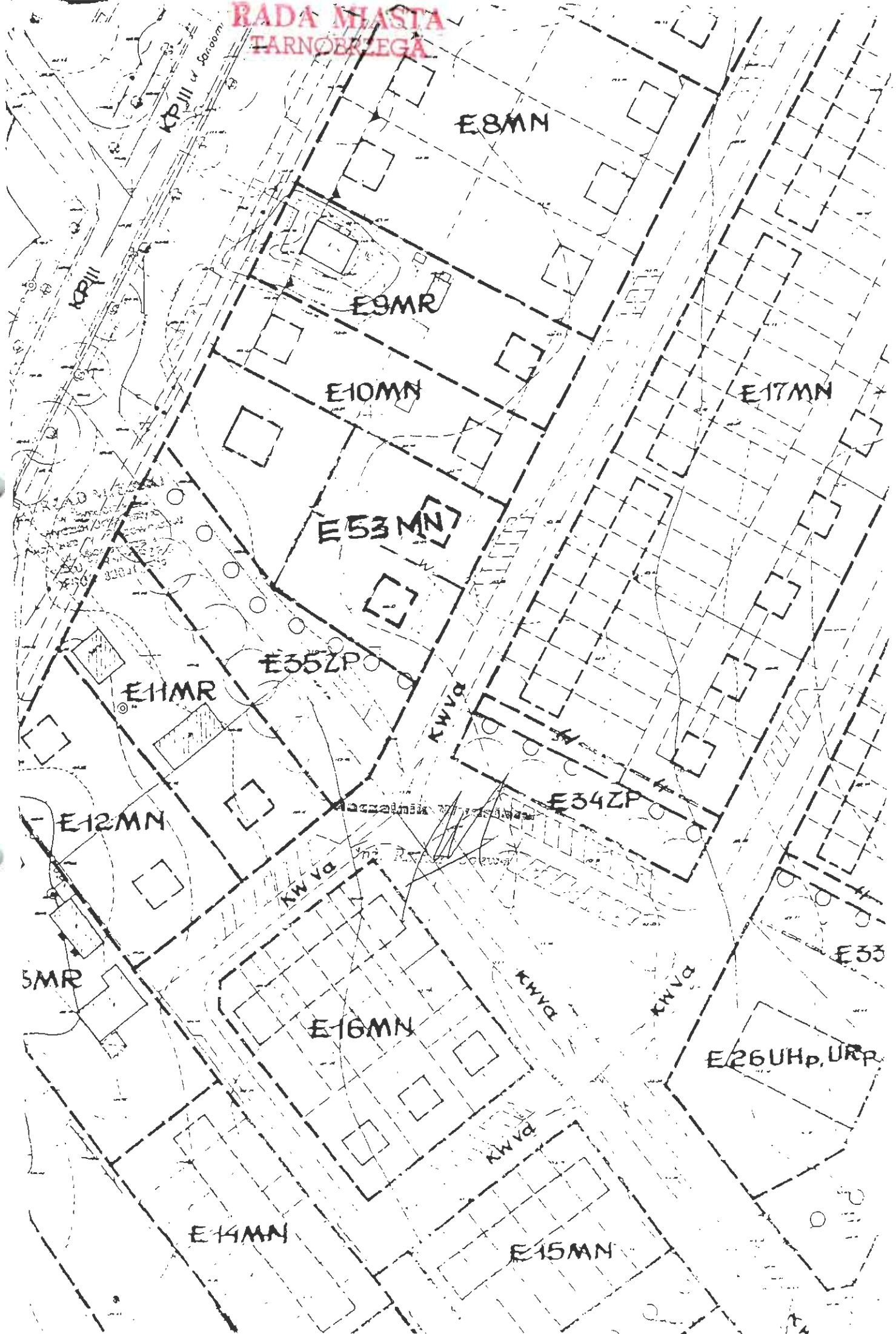
Przebieg zgodnie z stanem z dnia : 10-8-2000

Składowe : jeden tysiąc sto osiemdziesiąt jeden m.kw.



Geodeta
Marian Niamiec
Marian Niamiec

RADA MIASTA
TARNOBRZEGA



RADA MIASTA
TARNOBRZEGA

Projektowany teren o powierzchni 0,6 ha, położony w obrębie
Centrum - Park/Lasicy, w sąsiedztwie ulicy Łobkowskiej
W tym pow. dla zabudowy - 0,4 ha, dla
zabudowy - 0,2 ha, w sąsiedztwie terenów
E 30 2P plac zabudowy pow. 0,7 ha.
Wskazuje istniejącą na tym terenie znajdującą się plac budowy dla zabudowy sportowej
Spółdzielni Kółek Rolniczych
Likwidacja projektowanego parkingu
od strony zachodniej terenu
zmiana lokalizacji na teren E 28 U

E 53 MN - teren projektowanego budownictwa jednorodzinnego
- zespół zabudowy wolnostojącej - 3 działki, aktualnie
teren niezabudowany. Ekspozycję architektoniczną
rozwiązać od ulicy KP III i KW Va.

Urząd Miasta
Inż. ...
[Signature]

**RADA MIASTA
TARNOBRZEGA**

E34ZP - pow. 0,1 ha. - Teren proj. ciągu pieszego łączącego osiedle z ul. Sandomierską. Szerokość pasa ciągu pieszego 15 m. W stanie istniejącym teren upraw rolnych, własność prywatna.

E35ZP - pow. 0,2 ha. - Teren proj. ciągu pieszego w zieleni łączącej osiedle z ul. Sandomierską, prowadzony po istniejącym przebiegu drogi polnej. Szerokość ~~xxx~~ pasa ciągu pieszego 15 m. Należy zastosować zieleni wysoką.

URZĄD MIASTA
w Tarnobrzegu
Wydział Urbanizacji
Architektury i Budownictwa
ul. Markowa 1
29-400 TARNOBZEG
REGON 80041050

E36ZP - pow. 0,8 ha. - Teren proj. ciągu pieszego w zieleni, pomiędzy ul. Sandomierską a ciągiem pieszym o charakterze rekreacyjnym w kierunku lasu Zwierzyniec. W stanie istniejącym teren użytkowany rolniczo, własność prywatna i dzierżawy terenów wiejskich. Szerokość ciągu 20 m. Należy zastosować zieleni wysoką.

E37ZP /łącznie/
E38ZP
E39ZP

E40ZP - pow. 0,4 ha. - Teren proj. ciągu pieszego w zieleni, stanowiącego skrótowe dojścia z osiedla /od ul. KWIVa/ do ul. Sandomierskiej, do przystanków MKS i PKS. Teren użytkowany rolniczo, własność prywatna. Szerokość proj. pasa zieleni 20 m. Należy zastosować zieleni wysoką.

E43ZP - pow. 0,4 ha. - Teren proj. zieleni urządzonej wysokiek, stanowiącej fragment zagospodarowania strefy ochrony sanitarnej zajezdni PKS. Teren do zagospodarowania w formie zwartego pasa zieleni izolacyjnej. W stanie istniejącym teren użytkowany rolniczo jako użytek zielony.

RADA MIASTA
TARNOBRZEGA

