

UCHWAŁA Nr XXVI/369/2000

z dnia 24 sierpnia 2000 r.

Rady Miasta Tarnobrzega

**w sprawie przyznania pierwszeństwa w nabyciu lokalu poł. w Tarnobrzegu przy
Pl. B.Głowackiego 56 A.**

Działając na podstawie art. 18 ust. 2, pkt. 9 lit. a ustawy z dnia 8 marca 1990 r. o samorządzie gminnym / Dz.U. z 1996 r. Nr 13, poz. 74, Nr 58, poz. 261, Nr 106, poz. 496 i Nr 132, poz. 622 oraz z 1997 r. Nr 9, poz. 43, Nr 106, poz. 679, Nr 107, poz. 686, Nr 113, poz. 734 i Nr 123, poz. 775 oraz z 1998 r. Nr 155, poz. 1014, Nr 162, poz. 1126/ oraz art. 34 ust. 6 ustawy z dnia 21 sierpnia 1997 r. o gospodarce nieruchomościami / tekst jednolity : Dz.U. z 2000 r. Nr 46 poz. 543 / Rada Miasta Tarnobrzega

u c h w a ł a :

§ 1.

zezwala na sprzedaż lokalu użytkowego Nr 1 wyodrębnionego z nieruchomości ozn. nr ewid. 472/3 objętej KW Nr 51712 poł. w Tarnobrzegu przy ul. Pl.B.Głowackiego 56 A wraz z ułamkową częścią gruntu.

§ 2.

Przyznaje się pierwszeństwo w nabyciu odrębnej własności lokalu najemcy lokalu użytkowego wyodrębnionego z nieruchomości oznaczonej w § 1.

§ 3.

Złożenie wniosku przez najemcę o nabycie lokalu, o których mowa w § 1 oznacza zwolnienie z obowiązku zbycia tego lokalu w drodze przetargu.

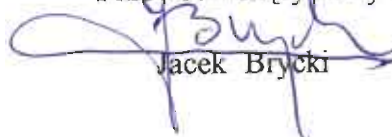
§ 4.

Wykonanie uchwały powierza się Zarządowi Miasta Tarnobrzega.

§ 5.

Uchwała wchodzi w życie z dniem podjęcia.

Przewodniczący Rady Miasta


Jacek Brycki

**RADA MIASTA
TARNOBRZEGA**

ZAŁĄCZNIK DO UCHWAŁY NR XXVI / 369 / 2000
Z DNIA 24 sierpnia 2000 r.
RADY MIASTA TARNOBRZEGA

Działka ewidencyjna nr : 472/3

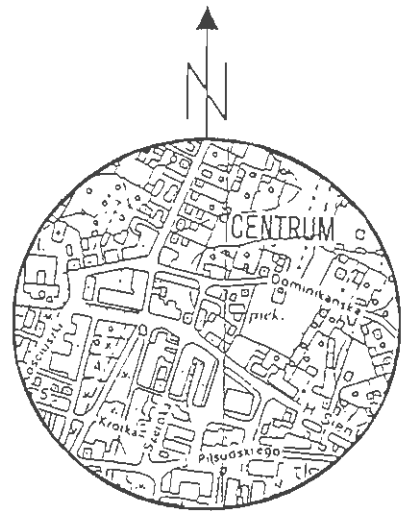
szkic lokalizacji skala 1 : 10 000

Powierzchnia : 0,0062 ha

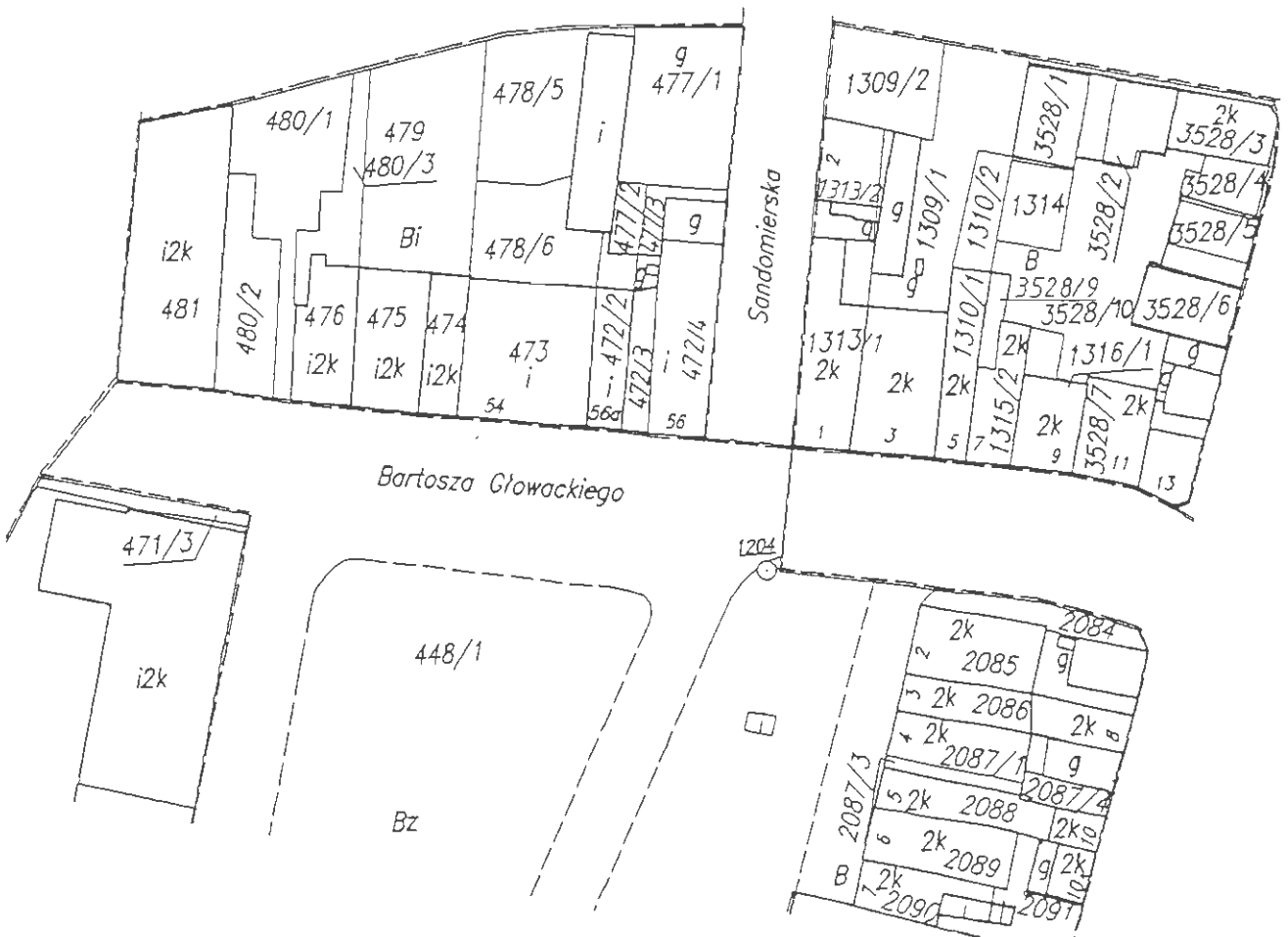
Lokalizacja : Tarnobrzeg ul. Pl.B.Głowackiego

KW : 51 712

Właściciel : Gmina Tarnobrzeg



Mapa ewidencji gruntów skala 1 : 1000



RADA MIASTA TARNOBRZEGA

Urząd Miejski w Tarnobrzegu
ul. Kosciuszki 32
42-100 Tarnobrzeg

Województwo Podkarpackie
Jednostka ewidencyjna Tarnobrzeg
Obręb Tarnobrzeg

WYPIS Z REJESTRU GRUNTÓW

Nr jednostki rejestrowej 1732, Grupa rej. 4.1

właściciel GMINA TARNOBRZEG / MIENIE KOMUNALNE /, Udział : 1/1
Siedz : TARNOBRZEG, ul. KOŚCIUSZKI 32

Numer		Blizsze określenie położenia	Rodzaje użytków	Rodzaj Klasa gruntu	Powierzchnia		Nr Księgi wieczystej (uwagi)
wąpy	działki				użytków ha	działki ha	
3	472/3	PL. B. GŁOWACKIEGO	Ter. zabudowane inne	Bi	0.0062	0.0062	KW 51712
R a z e ■ :					0.0062	0.0062	

Sporządzono według stanu z dnia : 14-8-2000

Słownie : sześćdziesiąt dwa ■.kw.

Niemuła
Krzysztof Niemuła

[Signature]
Zast. Przewodniczącego Rady
Miejscowej w Tarnobrzegu
mgr inż. Andrzej Łabęda
Zast. Przewodniczącego

**RADA MIASTA
TARNOBRZEGA**

Ul. Jachowicza z Ul. J. Piłsudskiego - możliwa lokalizacji nowych obiektów mieszkalnych i usługowych o charakterze bud. jednorodzinnej. Adaptacja istniejącego budynku wielorodzinnego z usługami w parterze.

Zamierzone realizacje budowlane wymagają uzgodnienia z Woj. Konserwatorem Zabytków.

B3.4 UHRMN- teren lokalizacji istniejących obiektów usługowych - wymagający uporządkowania urbanistycznego z uwzględnieniem wniosków ze studium historyczno - urbanistycznego. Możliwa adaptacja i przebudowa oraz lokalizacja funkcji mieszkaniowej skojarzonej z usługami przy zachowaniu wymogów Woj. Konserwatora Zabytków oparty o studium historyczno - urbanistyczne Starego Miasta.

B4. AUC - pow. - 5,4 ha

Obszar koncentracji usług ogólnomiejskich w istniejącej i projektowanej zabudowie mieszkalno - usługowej adaptowanej i przewidzianej do rewaloryzacji.

Obszar położony w strefie konserwatorskiej układu urbanistycznego St. Miasta, w obszarze tym wydziela się następujące tereny:

B4.1 UAHGRM - teren istniejącej i adaptowanej zabudowy usług administracji/Izba Skarbowa/ w kamienicach po rewaloryzacji, handlu, gastronomii i rzemiosła. Zabudowa wschodniej części bloku do rewaloryzacji. Możliwe uwzględnienie funkcji mieszkaniowej w kond. piętra i poddaszach. W perspektywie likwidacja parterowej zabudowy usługowej w cz. zach. dla utworzenia parkingu samochodowego przy kościele O.O. Dominikanów. Wymagane opracowanie koncepcji architektonicznej rewaloryzacji w oparciu o wytyczne Państwowej Służby Ochrony Zabytków.

B4.2 UHGRM- teren istniejącej i adaptowanej zabudowy mieszkalno - usługowej przy Ul. Sienkiewicza i Ul. Sandomierskiej - przewidzianej do rewaloryzacji, oraz proj. nowej zabudowy mieszkalno - usługowej.

URZĄD
MIASTA
TARNOBRZEGA
UL. JACHOWICZA 4
83-101 35-00

KOPIA WYPISU Z M.P.L.P

TARNOBRZEGA ZATWIERDZ

UCHWAŁA, NR. VII/24/77

WRN W TARNOBRZEGU

Z POŻN. ZMIANAMI

RADA MIASTA
TARNOBRZEG

