

UCHWAŁA NR ..... **XXXIII/465/2001**

z dnia **28 marca 2001 r.**

Rady Miasta Tarnobrzega

**w sprawie zbycia nieruchomości gruntowych poł.w Tarnobrzegu Oś.Dzików  
w drodze przetargu.**

Działając na podstawie art. 18 ust. 2 pkt. 9 lit. a ustawy z dnia 8 marca 1990 r. o samorządzie gminnym ( Dz.U. z 1996 r. Nr 13 poz. 74, Nr 58 poz. 261, Nr 106 poz. 496 i Nr 132 poz. 622 oraz z 1997 r. Nr 9 poz. 43, Nr 106 poz. 679, Nr 107 poz. 686, Nr 113 poz. 734 i Nr 123 poz. 775 oraz z 1998 r. Nr 155 poz. 1014 i Nr 162 poz. 1126 oraz Nr 26, poz.306, Nr 48,poz.552, Nr 62,poz.718,Nr 88,poz.985,Nr 91,poz.1009 i Nr 95,poz.1041 / oraz art. 28 ust. 1 ustawy z dnia 21 sierpnia 1997 r. o gospodarce nieruchomościami ( tekst jednolity : Dz.U. z 2000 r. Nr 46 poz. 543 ) Rada Miasta Tarnobrzega

**u c h w a ł a :**

§ 1.

wyraża zgodę na sprzedaż w drodze przetargu nieograniczonego nieruchomości gruntowych ozn. w ewidencji nr 433/2 o pow. 21 arów i nr 433/3 o pow.24 ary obj. KW nr 37652 poł. w Tarnobrzegu, Oś.Dzików z przeznaczeniem pod zabudowę mieszkaniową - jednorodzinną.

§ 2.

Wykonanie uchwały powierza się Zarządowi Miasta Tarnobrzega.

§ 3.

Uchwała wchodzi w życie z dniem podjęcia.

Przewodniczący Rady Miasta

  
Jacek Brycki

ZAŁĄCZNIK DO UCHWAŁY NR XXXIII/465/2001  
Z DNIA 28 marca 2001 r.  
RADY MIASTA TARNOBRZEGA

Działka ewidencyjna nr : 433/3

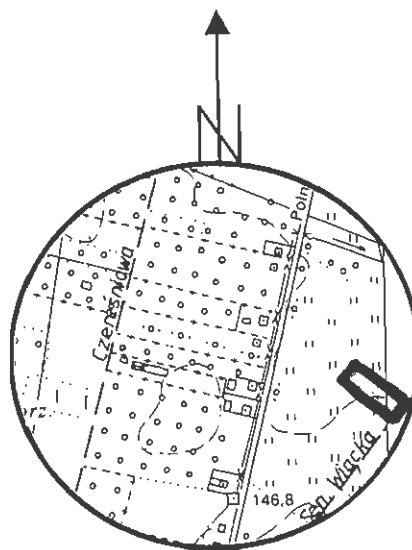
Powierzchnia łączna : 0,24 ha

Lokalizacja : Tarnobrzeg os. Dzików

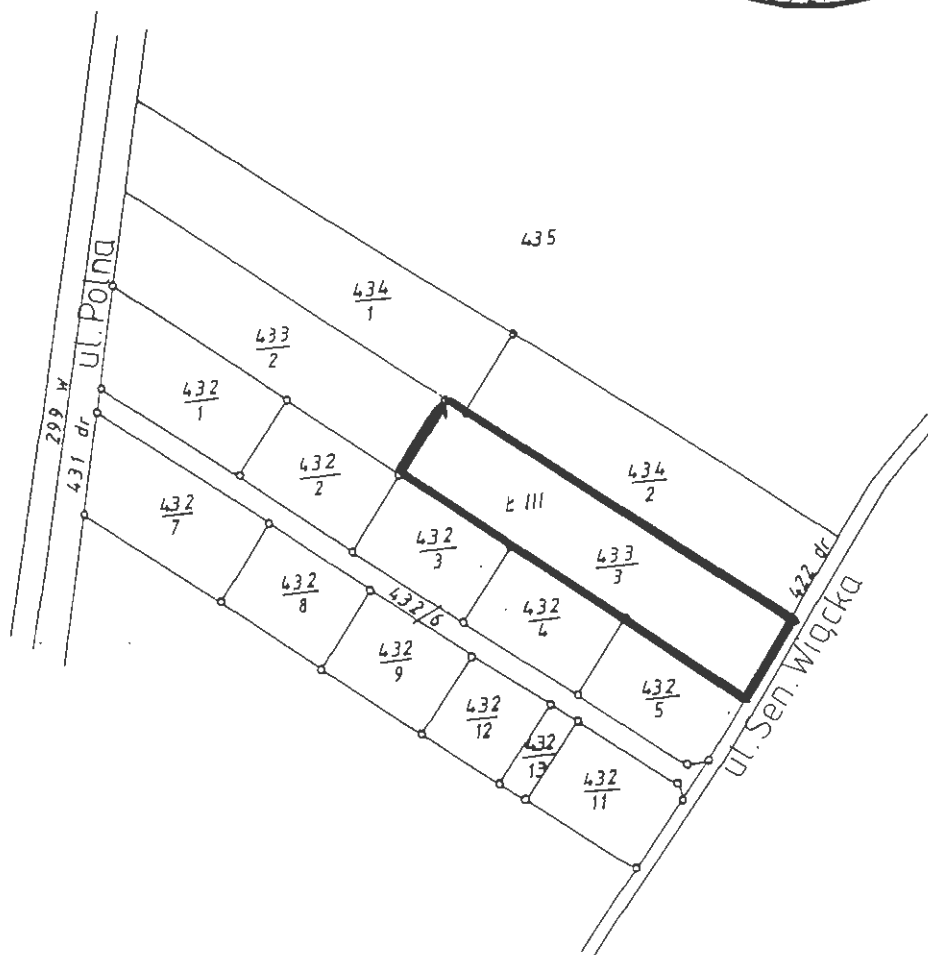
Właściciel : Gmina Tarnobrzeg

KW – 37 652

szkic lokalizacji skala 1:10 000



Mapa ewidencji gruntów skala 1: 2000



ZAŁĄCZNIK DO UCHWAŁY NR XXXIII/465/2001  
Z DNIA 28 marca 2001 r.  
RADY MIASTA TARNOBRZEGA

Działka ewidencyjna nr : 433/2

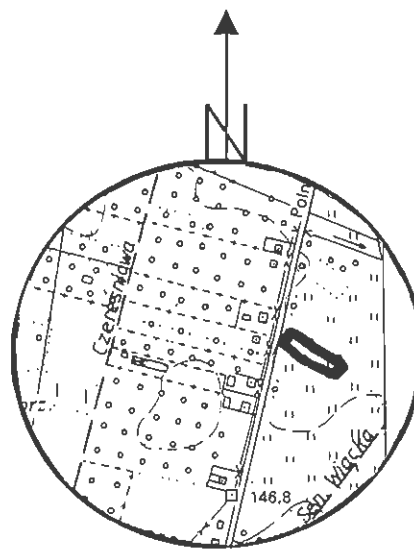
szkic lokalizacji skala 1:10 000

Powierzchnia łączna : 0,21 ha

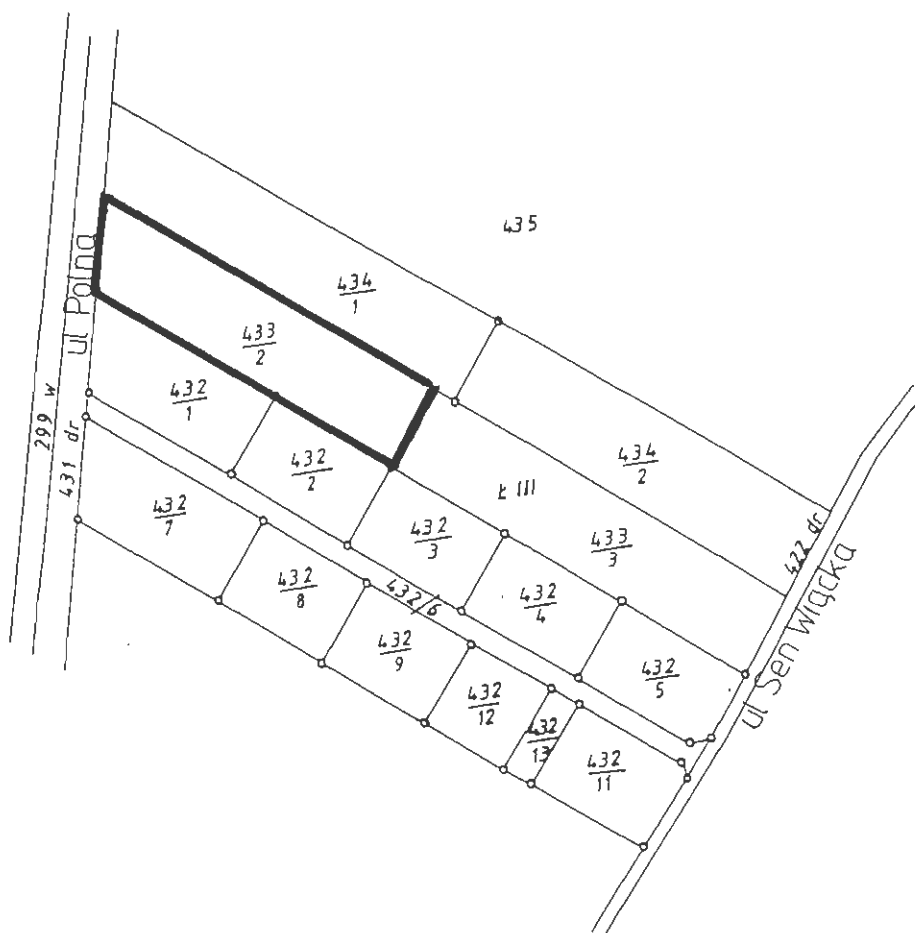
Lokalizacja : Tarnobrzeg os. Dzików

Właściciel : Gmina Tarnobrzeg

KW – 37 652



Mapa ewidencji gruntów skala 1: 2000



BADA MIASTA  
TARNOBRZEGA

nikowy

Skala

Dzików

0347MN

046MN  
W. Tarobrzedzi  
Wydział Urbanistyki  
Architektury i Budownictwa  
39-400 Tarnobrzeg, ul. Mickiewicza  
tel. 80 733 13 509

147.0

047MN

145.9

048MN

porz.

146.5

049MN

porz.

051MN

146.8

050MN

052MN

028  
7.9.00

S.146.8

147.2

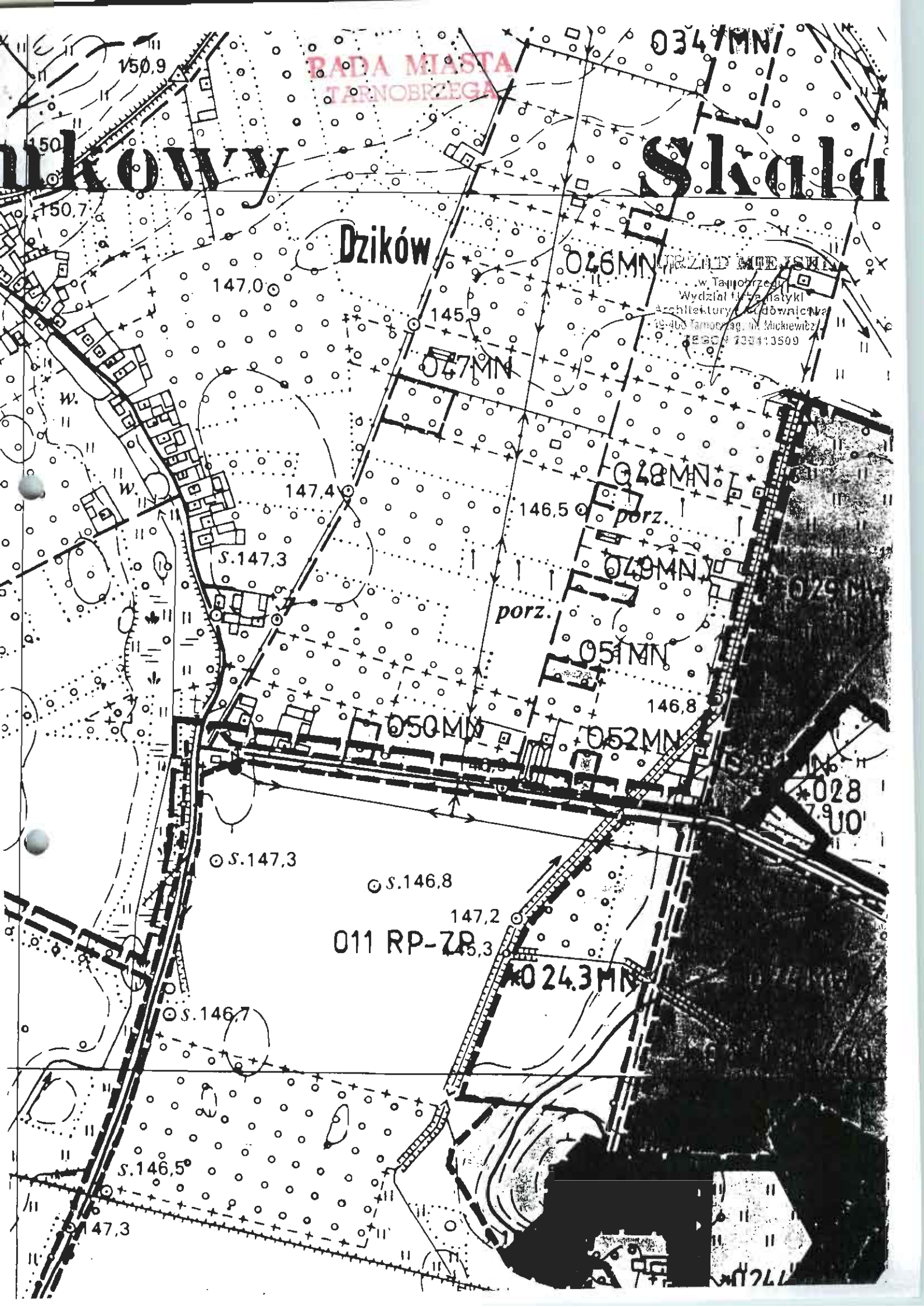
011 RP-ZP

024.3MN

S.146.7

S.146.5

147.3



zm - 97 \* 028 UO - pow. 3,5 ha

Projektowana szkoła podstawowa specjalna dla dzieci wymagających specjalnej opieki. Lokalizacja szkoły w części północnej terenu. W części południowej przy Ul. Wójta Słomki rezerwa terenu pod lokalizację szkoły zawodowej, lub pod rozbudowę szkoły specjalnej oraz dla usług handlowych. Obecnie teren niezabudowany, użytkowany rolniczo. W części północno - wschodniej ustala się teren 028.1 MN przeznaczony dla budownictwa jednorodzinnego

029 MWMN - pow. 10,0 ha

Teren lokalizacji II etapu osiedla "Dzików". Projektowana zabudowa wielorodzinna i jednorodzinna szeregowa.

Teren położony po północnej stronie Ul. Wójta Słomki.

W części południowej przy Ul. Wójta Słomki usługi ogólnomiejskie i podstawowe handlu, rzemiosła i gastronomii. Wymagane opracowanie planu szczegółowego łącznie z terenami zabudowy jednorodzinnej, ogrodniczej i zagrodowej. Obecnie teren użytkowany rolniczo, jedna działka zabudowana.

030 KNIV - ulica Kurasia oraz projektowana ulica Średnicowa osiedla Nr 4 zmiana parametrów ulicy 06KNIII na 030 KNIV.

031 KNIV - Modernizacja istniejącej ulicy od stacji benzynowej przy Ul. Mickiewicz przez osiedle Miechocin do ogrodów działkowych "Kamionka I" i zespołu garaży "Kamionka". Szerokość jezdni 6,0m chodnik po stronie południowej. Proj. izolacja zielenią ogrodu działkowego "Kamionka I" od jezdni. Szerokość w liniach rozgraniczających 10m.

URZĄD MIEJSKI  
w Tarnobrzegu  
Wydział Urbanistyki  
Architektury i Budownictwa  
25-400 Tarnobrzeg, ul. Mickiewicza 7  
REGON 1430413509

### WYPIS Z REJESTRU GRUNTÓW

Nr jednostki rejestrowej 414, Grupa rej. 4.1


właściciel GMINA TARNOBZEG, Udział: 1/1  
 Siedz.: TARNOBZEG, ul. KOŚCIUSZKI 32 Lok KW 37652

Numer		Blizsze określenie położenia	Rodzaje użytków	Klasa gruntu	Powierzchnia		Nr Księgi wieczystej (uwagi)
napy	działki				użytków ha	działki ha	
6	433/2		Łąka	ŁIII	0.21	0.21	GG.VII.7430/43/2000 z dn.22.08.00
	433/3		Łąka	ŁIII	0.24	0.24	GG.VII.7430/43/2000 z dn.22.08.00
R a z e m					0.45	0.45	

Sporządzono według stanu z dnia: 2001-3-13

Słownie: czterdzieści pięć arów

**GEODETA**  
*sp. z o.o. H. Moich*  
 mgr inż. Helena Moich



Z up. Prezydenta Miasta  
 Naczelnik Wydziału  
 Geodzyjny i Gospodarki Gruntami  
*mgr inż. Anna Lombarczyk-Lachowicz*  
 Geodeta Powiatowy