

U C H W A Ł A Nr.....XXXIII/466/2001

z dnia..... 28 marca 2001 r.

RADY MIASTA TARNOBRZEGA

w sprawie: zbycia gruntu stanowiącego własność gminy Tarnobrzeg położonego w osiedlu Dzików

Działając na podstawie art.18 ust.2 pkt.9 lit.a ustawy z dnia 8 marca 1990 r o samorządzie gminnym /Dz.U z 1996r Nr 13 poz.74, Nr 58 poz.261, Nr 106 poz. 496 i Nr 132 poz.622 z 1997 r Nr 9 poz.43, Nr 106 poz. 679, Nr 107 poz.686, Nr 113 poz. 734 i Nr 123 poz. 775 z 1998r Nr 155 poz. 1014 i Nr 162 poz. 1126 oraz z 2000r Nr 26, poz. 306, Nr 48, poz. 552, Nr 62, poz. 718, Nr 88, poz. 985, Nr 91, poz. 1009 i Nr 95, poz. 1041 / oraz art. 37 ust.2 pkt.6 ustawy z dnia 21 sierpnia 1997 r o gospodarce nieruchomościami / tekst jednolity Dz.U z 2000r Nr 46 poz. 543/ **Rada Miasta Tarnobrzega**

u c h w a ł a :

§ 1

wyraża zgodę na sprzedaż w trybie bezprzetargowym działki oznaczonej nr ewid. 612/1 o pow. 139m² położonej w Tarnobrzegu os. **Dzików** stanowiącej własność Gminy Tarnobrzeg wpisanej w KW 957 , na rzecz Państwa Jana i Marii Majewskich zam. Tarnobrzeg ul. Dzikowska 33 na poprawę warunków zagospodarowania nieruchomości przyległej ozn. nr ewid. 613 będącej własnością Państwa Jana i Marii Majewskich.


§ 2

Wykonanie uchwały powierza się Zarządowi Miasta Tarnobrzega.

§ 3

Uchwała wchodzi w życie z dniem podjęcia.

Przewodniczący Rady Miasta


Jacek Brycki

**ZAŁĄCZNIK DO UCHWAŁY NR XXXIII/466/2001
Z DNIA 28 marca 2001 r.
RADY MIASTA TARNOBRZEGA**

Działka ewidencyjna nr : 612/1

szkic lokalizacji skala 1:10 000

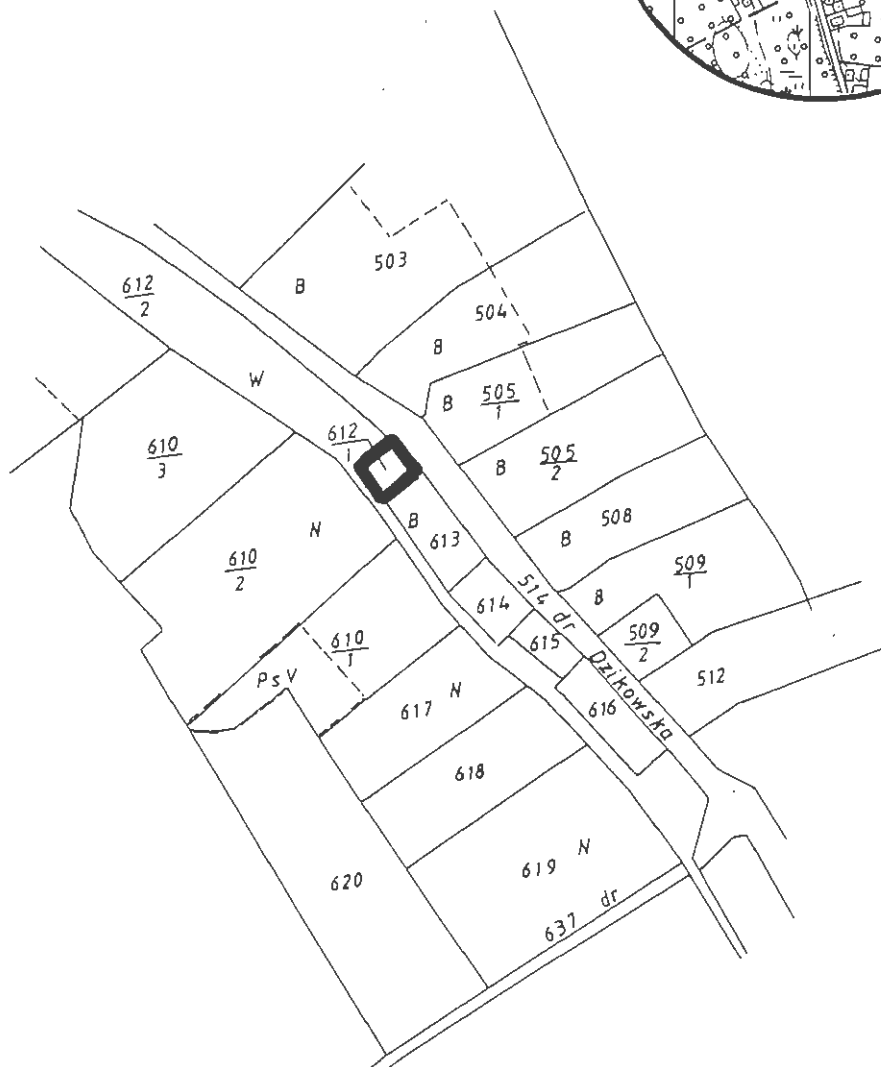
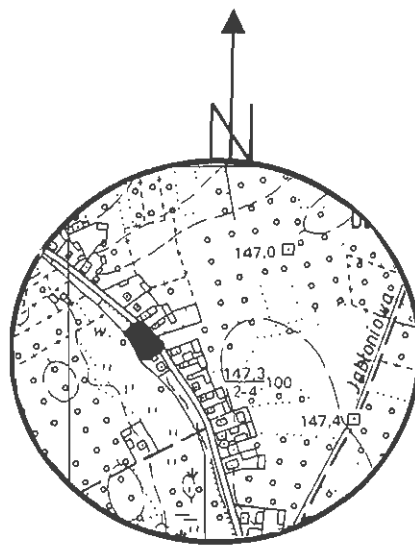
Powierzchnia : 0,0139 ha

Lokalizacja : Tarnobrzeg ul. Dzikowska

Właściciel : Gmina Tarnobrzeg

KW – 957

Mapa ewidencji gruntów skala 1: 2000



RADA MIASTA
TARNOBRZEGA

KOPIA WYRYSU Z M.P.O.Z.P. TARNOBRZEGA
ZATWIERDZONA UCHWAŁĄ NR. VII/24/77 WRN
W TARNOBRZEGU Z PÓŹN. ZMIANAMI

TERENY SZTUDOWY JEDNORODZINNEJ ZAGRODOWE



WYPIS Z REJESTRU GRUNTÓW

jednostki rejestrowej 2, Grupa rej. 4.1

Właściciel: GMINA TARNOBRZEG MIENIE OSIEDLA DZIKÓW, Udział: 1/1
 Siedz.: TARNOBRZEG, ul. MICKIEWICZA 4

Numer		Blizsze określenie położenia	Rodzaje użytków	Rodzaj Klasa gruntu	Powierzchnia		Nr Księgi wieczystej (uwagi)
mapy	działki				użytków ha	działki ha	
	612		Wody stojące	W8	0.40	0.40	G.III.7223/k/3875/91 z dn. 17.07.91 r.
R a z e m :					0.40	0.40	

Sporządzono według stanu z dnia: 27-2-2001

Wzrost: czterdzieści arów

GEODETA
 sporz. H. Moricha
 mgr inż. Helena Mołdżeń



Z up. Prezydenta Miasta
 Naczelnik Wydziału
 Geodezji i Gospodarki Gruntami
 mgr inż. Anna Lombarda-Ledziak
 Geodeta Powiatowy