

**RADA MIASTA  
TARNOBRZEGA**

**UCHWAŁA** Nr...XXXIII/469/2001

z dnia..... 28 marca 2001 r.

**RADY MIASTA TARNOBRZEGA**

w sprawie: zbycia gruntu stanowiącego własność gminy Tarnobrzeg położonego w osiedlu Sobów

Działając na podstawie art.18 ust.2 pkt.9 lit.a ustawy z dnia 8 marca 1990 r o samorządzie gminnym /Dz.U z 1996r Nr 13 poz.74, Nr 58 poz.261, Nr 106 poz. 496 i Nr 132 poz.622 z 1997 r Nr 9 poz.43, Nr 106 poz. 679, Nr 107 poz.686, Nr 113 poz. 734 i Nr 123 poz. 775 z 1998r Nr 155 poz. 1014 i Nr 162 poz. 1126 oraz z 2000r Nr 26, poz. 306, Nr 48, poz. 552, Nr 62, poz. 718, Nr 88, poz. 985, Nr 91, poz. 1009 i Nr 95, poz. 1041 / oraz art. 37 ust.2 pkt.6 ustawy z dnia 21 sierpnia 1997 r o gospodarce nieruchomościami / tekst jednolity Dz.U z 2000r Nr 46 poz. 543/ **Rada Miasta Tarnobrzega**

**u c h w a ł a :**

**§ 1**

wyraża zgodę na sprzedaż w trybie bezprzetargowym działki oznaczonej nr ewid. 244/2 o pow. **0,03 ha** położonej w Tarnobrzegu os. **S o b ó w** stanowiącej własność Gminy Tarnobrzeg wpisanej w KW 892 , na rzecz Pana Tadeusza Żarów zam. Tarnobrzeg ul. Kawalerska 10 na poprawę warunków zagospodarowania nieruchomości przyległej ozn. nr ewid. 245 będącej współwłasnością Pana Tadeusza Żarów.


**§ 2**

Wykonanie uchwały powierza się Zarządowi Miasta Tarnobrzega.

**§ 3**

Uchwała wchodzi w życie z dniem podjęcia.

Przewodniczący Rady Miasta

  
Jacek Brycki

ZAŁĄCZNIK DO UCHWAŁY NR ..... XXXIII/469/2001 .....  
Z DNIA ..... 28 marca 2001 r. ....  
RADY MIASTA TARNOBRZEGA

Działka ewidencyjna nr : 244/2;

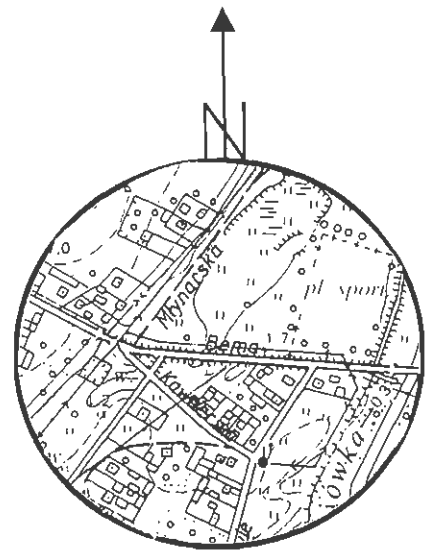
Powierzchnia : 0,03 ha

Lokalizacja : Tarnobrzeg os. Sobów

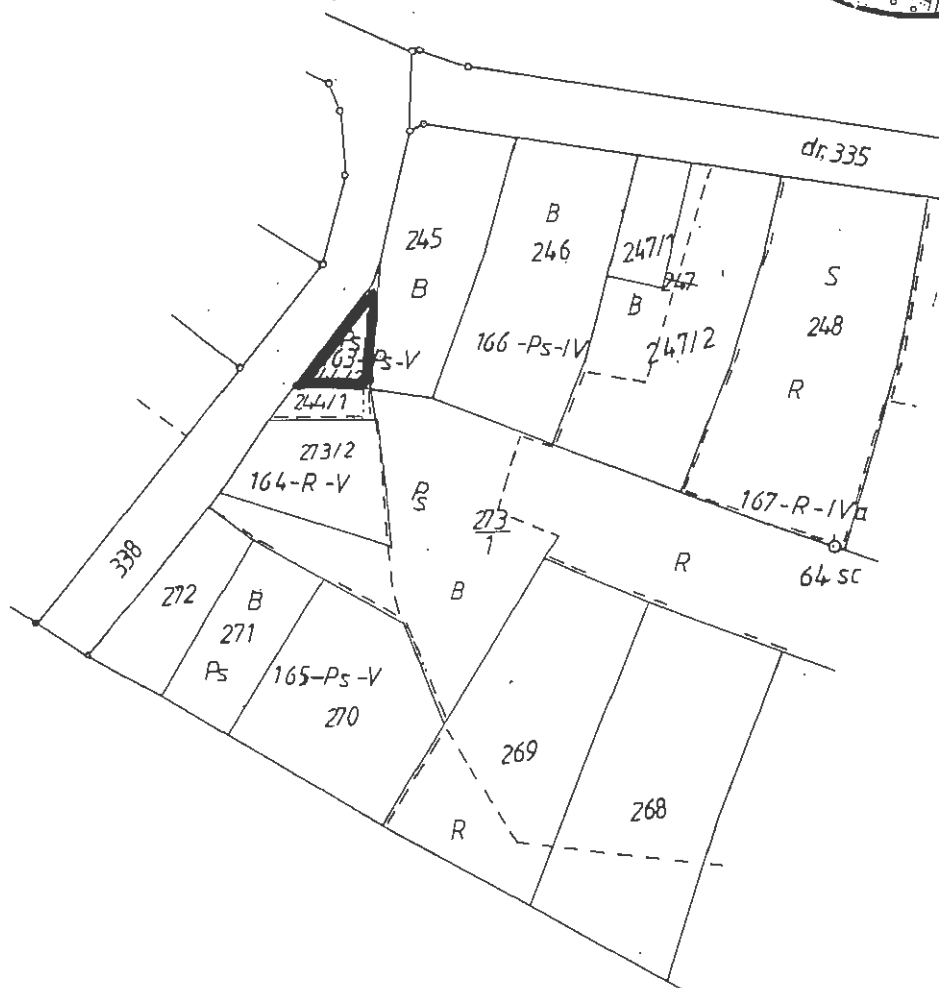
Właściciel : Gmina Tarnobrzeg

KW – 892

szkic lokalizacji skala 1:10 000



Mapa ewidencji gruntów skala 1: 2000



RADA MIASTA  
TARNOBRZEGA

KOPIA WYKRESU Z M.P.O.Z.P. TARNOBRZEGA  
ZATWIERDZ UCHWAŁA, NR. VII/24/77 WRN  
W TARNOBRZEGU Z PÓŹN. ZMIANAMI  
OSIEDLE: SOBÓW

