

**UCHWAŁA Nr...XXXIII/471/2001
z dnia...28...marca...2001...r...
RADY MIASTA TARNOBRZEGA**

w sprawie: przeniesienia własności działki położonej wTarnobrzegu oś.Zakrzów
za wynagrodzeniem

Działając na podstawie rt.18 ust.2 pkt.9 lit.a ustawy z dnia 8 marca 1990 r o samorządzie gminnym /Dz.U z 1996r Nr 13 poz.74, Nr 58 poz.261, Nr 106 poz. 496 i Nr 132 poz.622 z 1997 r Nr 9 poz.43, Nr 106 poz. 679, Nr 107 poz.686, Nr 113 poz. 734 i Nr 123 poz. 775 z 1998r Nr 155 poz. 1014 i Nr 162 poz. 1126 oraz z 2000r Nr 26, poz. 306, Nr 48, poz.552, Nr 62, poz. 718, Nr 88, poz. 985, Nr 91, poz.1009 i Nr 95, poz. 1041/ oraz art.231 § 2 kodeksu cywilnego **Rada Miasta Tarnobrzega**

u c h w a ł a :

§ 1

wyraża zgodę na przeniesienie za wynagrodzeniem własność działki gruntu stanowiącego własność gminy Tarnobrzeg ozn. nr ewid. 406/16 o pow. 0,47 ha położonej w Tarnobrzegu osiedle Zakrzów na rzecz Pana Stefana Skowrona zam. Tarnobrzeg ul. Chrobrego 91

§ 2

Na gruncie oznaczonym w § 1 zostały wybudowane budynki magazynowo-produkcyjne stanowiące własność Pana Stefana Skowrona.

§ 3

Wykonanie uchwały powierza się Zarządowi Miasta

§ 4

Uchwała wchodzi w życie z dniem podjęcia

Przewodniczący Rady Miasta


Jacek Brycki

**RADA MIASTA
TARNOBRZEGA**

SKALA 1:2000

ZALĄCZNIK DO UCHWAŁY NR XXXIII/471/2001
Z DNIA 28 marca 2001 roku
RADY MIASTA TARNOBRZEGA

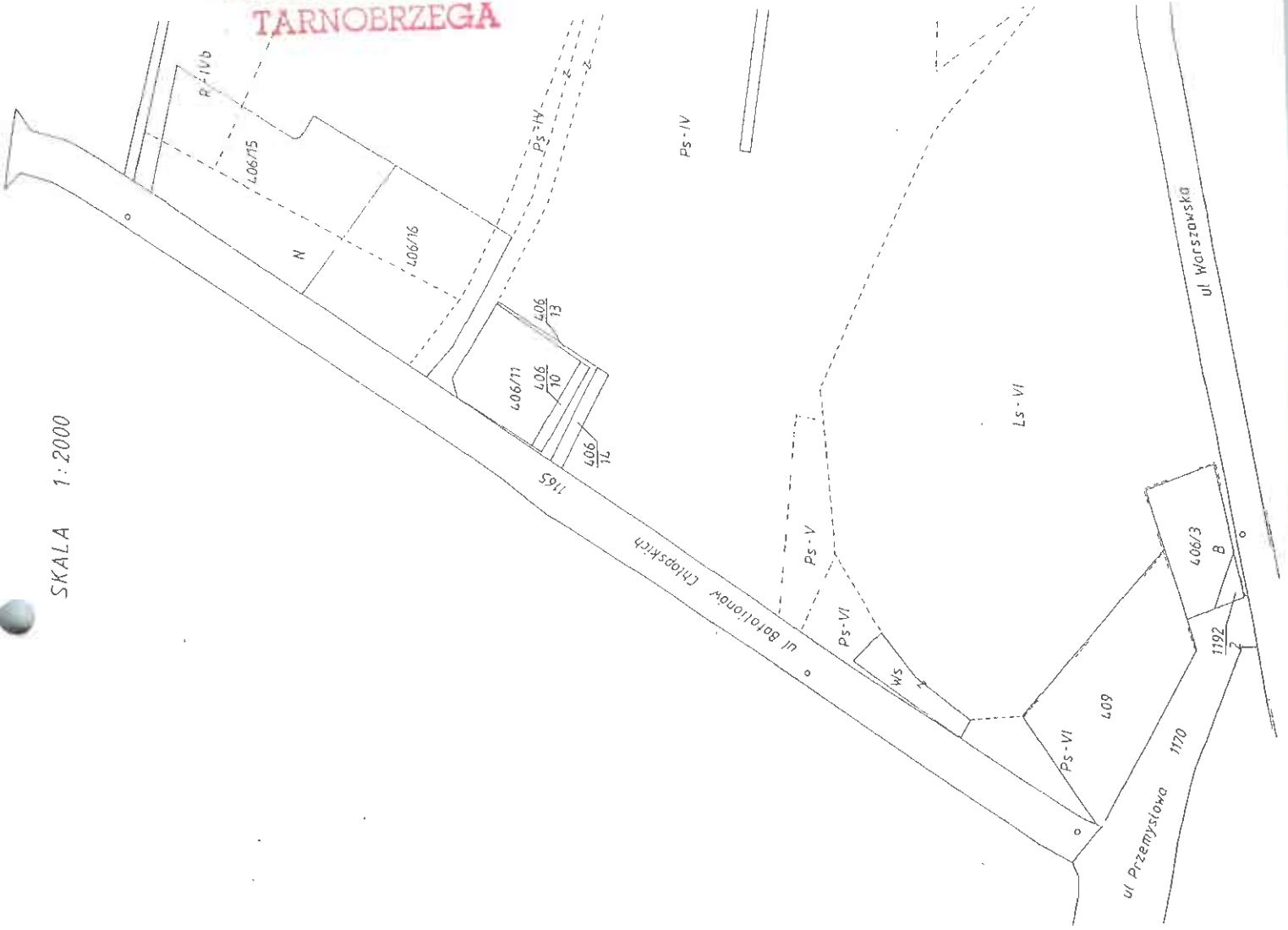
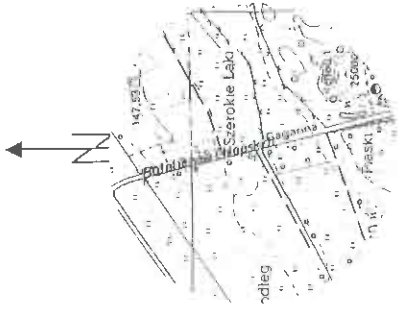
Dziątka ewidencyjna nr : 406/16

Powierzchnia : 0,47 ha

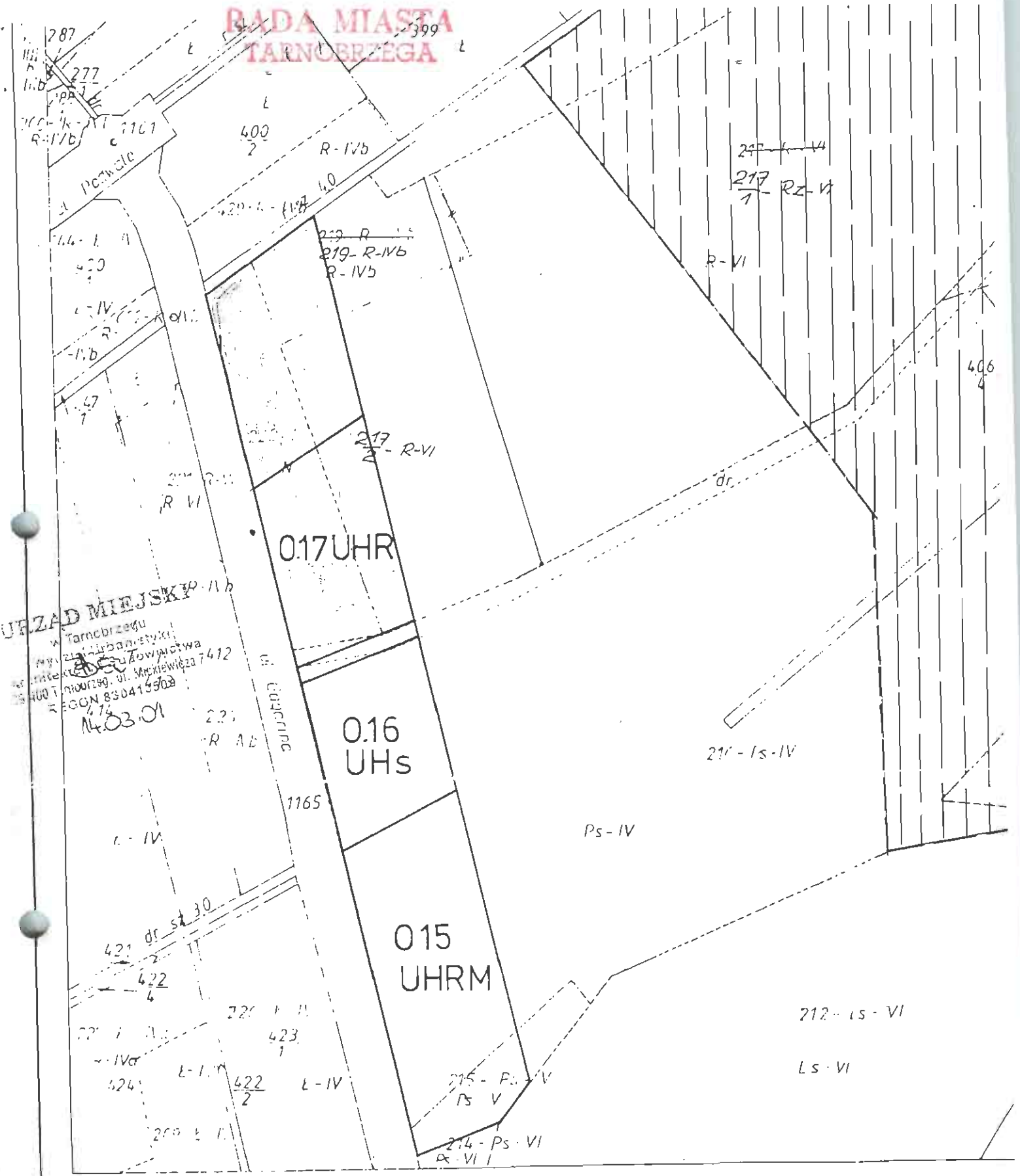
Lokalizacja : Tarnobrzeg os. Zakrzów

Właściciel : Gmina Tarnobrzeg

szkic lokalizacji skala 1:10 000



BADA MIASTA TARNOBREZGA



URZĄD MIEJSKI
 w Tarnobrzegu
 ul. Górczynie 1165
 tel. 080 41 93 03
 REGON 830419908

5

miasto:

TARNOBREZGA

URZĄD MIEJSKI

w Tarnobrzegu
Wydział Urbanistyki
Architektury i Budownictwa
39-400 Tarnobrzeg, ul. Mickiewicza 7
REGON 830413609

14.03.04

A II - MWMN

Zo/KN IV /

O 16 UHS - pow. 0,33 ha

Teren pastwiska przewidziany dla usług handlu i składowania.
Linia zabudowy 12 m od jezdni ul. K4 Zo/KN IV/

O 17 UHR - pow. 0,08 ha

Teren pastwiska przewidziany dla usług handlu i nie uciążliwego
rzemiosła

Decyzje ustalające warunki zabudowy i zagospodarowania terenu
dla inwestycji usługowych będą wydane przy uwzględnieniu ocen
i opinii wymaganych wg przepisów szczególnych.

O 35 MNUHPS - pow. 0,98 ha

Teren istniejącej zagrody rolniczej z usługami handlu,
(hurtownia).

Dopuszcza się przeznaczenie wolnych terenów dla celów
produkcji spożywczej pod warunkiem, że inwestycje z tym
związane nie mogą powodować pogorszenia stanu środowiska i
uciążliwości dla otoczenia. Decyzja o ustaleniu warunków za-
budowy i zagospodarowania terenu inwestycji będzie wydana
przez właściwy organ administracji szczebla podstawowego przy
uwzględnieniu ocen i opinii wymaganych wg. przepisów
szczególnych.

O 36 MN - pow. 0,12 ha

Teren upraw polowych kl. V i IV własności prywatnej. Prze-
znacza się dla rozproszonego budownictwa jednorodzinnego. Do-
jazd do działki od drogi polnej.

O 37 MN - pow. 0,12 ha

Teren upraw polowych kl. V i IV, własności prywatnej. Prze-
znacza się dla rozproszonego budownictwa jednorodzinnego,
uwzględniającego istniejącą zabudowę.

O 38 - MN - pow. 0,15 ha

Teren upraw polowych własności prywatnej - przeznaczony dla
rozproszonego budownictwa jednorodzinnego.

O 39 MNUH - pow. 0,27 ha

Teren upraw polowych (kl. IV) przy ul. Warszawskiej,
własności prywatnej przeznaczony dla budownictwa mieszkalne-
go i nieuciążliwych dla otoczenia usług handlu. Inwestycje
usługowe nie mogą pogorszyć stanu środowiska. Decyzja o wa-
runkach zabudowy i zagospodarowania terenu będzie wydana
przez organ administracyjny, z uwzględnieniem ocen i opinii wy-
maganych przepisami szczególnymi. Linia zabudowy wyrównana
do zabudowy istniejącej przy drodze O2 KN II.

O 40 MN - pow. 0,35 ha

Teren upraw polowych (kl. IV) własności prywatnej położony
przy ul. Warszawskiej - przeznaczony dla budownictwa jedoro-
dzinnego. Linia zabudowy wyrównana do zabudowy istniejącej
przy drodze O2 KN II.

O 41 UKp - pow. 0,85 ha

Teren użytków rolnych własności prywatnej przeznaczony dla
rozbudowy i modernizacji istniejącej stacji paliw płynnych i

WYPIS Z REJESTRU GRUNTÓW

Nr jednostki rejestrowej 419, Grupa rej. 4.1

Właściciel GMINA TARNOBZREG MIENIE OSIEDLA ZAKRZÓW, Udział : 1/1
 Siedz : TARNOBZREG, ul. KOŚCIUSZKI 32

Numer		Blizsze określenie położenia	Rodzaje użytków	Rodzaj Klasa gruntu	Powierzchnia		Nr Księgi wieczystej (uwagi)
mapy	działki				użytków ha	działki ha	
5	406/12		Grunty rolne	RIVb	0.30	31.38	GR.7211-1/29/98 z dn .8.07.98r.
			Grunty rolne	RVI	5.49		
			Łąka	LIV	0.78		
			Pastwisko	PsIII	0.79		
			Pastwisko	PsIV	7.62		
			Drogi	PsIV	0.23		
			Pastwisko	PsV	1.68		
			Drogi	PsVI	0.12		
			Pastwisko	PsVI	1.67		
			Pastwisko pod zales.	PsZVI	2.72		
			Lasy i grunty leśne	LsIV	0.76		
			Lasy i grunty leśne	LsVI	6.68		
			Grunty zakrzewione	LzV	1.41		
			Wody stojące	Ws	0.12		
			Rowy	W	0.56		
Nie użytki	N	0.45					
R a z e m :					31.38	31.38	

Sporządzono według stanu z dnia : 14-3-2001

Wnio : trzydzieści jeden ha, trzydzieści osiem arów

GEODEZJA
 sp. z o.o. + Misiołches
 ul. ...

