

**U C H W A Ł A Nr....XXXIII/472/2001  
z dnia.....28...marca...2001...r...  
RADY MIASTA TARNOBRZEGA**

w sprawie: przeniesienia własności działki położonej w Tarnobrzegu oś.Zakrzów  
za wynagrodzeniem

Działając na podstawie rt.18 ust.2 pkt.9 lit.a ustawy z dnia 8 marca 1990 r o samorządzie gminnym /Dz.U z 1996r Nr 13 poz.74, Nr 58 poz.261, Nr 106 poz. 496 i Nr 132 poz.622 z 1997 r Nr 9 poz.43, Nr 106 poz. 679, Nr 107 poz.686, Nr 113 poz. 734 i Nr 123 poz. 775 z 1998r Nr 155 poz. 1014 i Nr 162 poz. 1126 oraz z 2000r Nr 26, poz. 306, Nr 48, poz.552, Nr 62, poz. 718, Nr 88, poz. 985, Nr 91, poz.1009 i Nr 95, poz. 1041/ oraz art.231 § 2 kodeksu cywilnego **Rada Miasta Tarnobrzega**

**u c h w a ł a:**

**§ 1**

wyraża zgodę na przeniesienie za wynagrodzeniem własność działki gruntu stanowiącego własność gminy Tarnobrzeg ozn. nr ewid. 406/15 o pow. 0,56 ha położonej w Tarnobrzegu osiedle Zakrzów na rzecz Pana Tadeusza Kosikowskiego zam. Tarnobrzeg ul.B.Śmiałego 6

**§ 2**

Na gruncie oznaczonym w § 1 zostały wybudowane budynki magazynowo-produkcyjne stanowiące własność Pana Tadeusza Kosikowskiego.


**§ 3**

Wykonanie uchwały powierza się Zarządowi Miasta

**§ 4**

Uchwała wchodzi w życie z dniem podjęcia

Przewodniczący Rady Miasta

  
Jacek Brycki

SKALA 1 : 2000

**ZALĄCZNIK DO UCHWAŁY NR XXXIII/472/2001  
Z DNIA 28 marca 2001 r.  
RADY MIASTA TARNOBRZEGA**

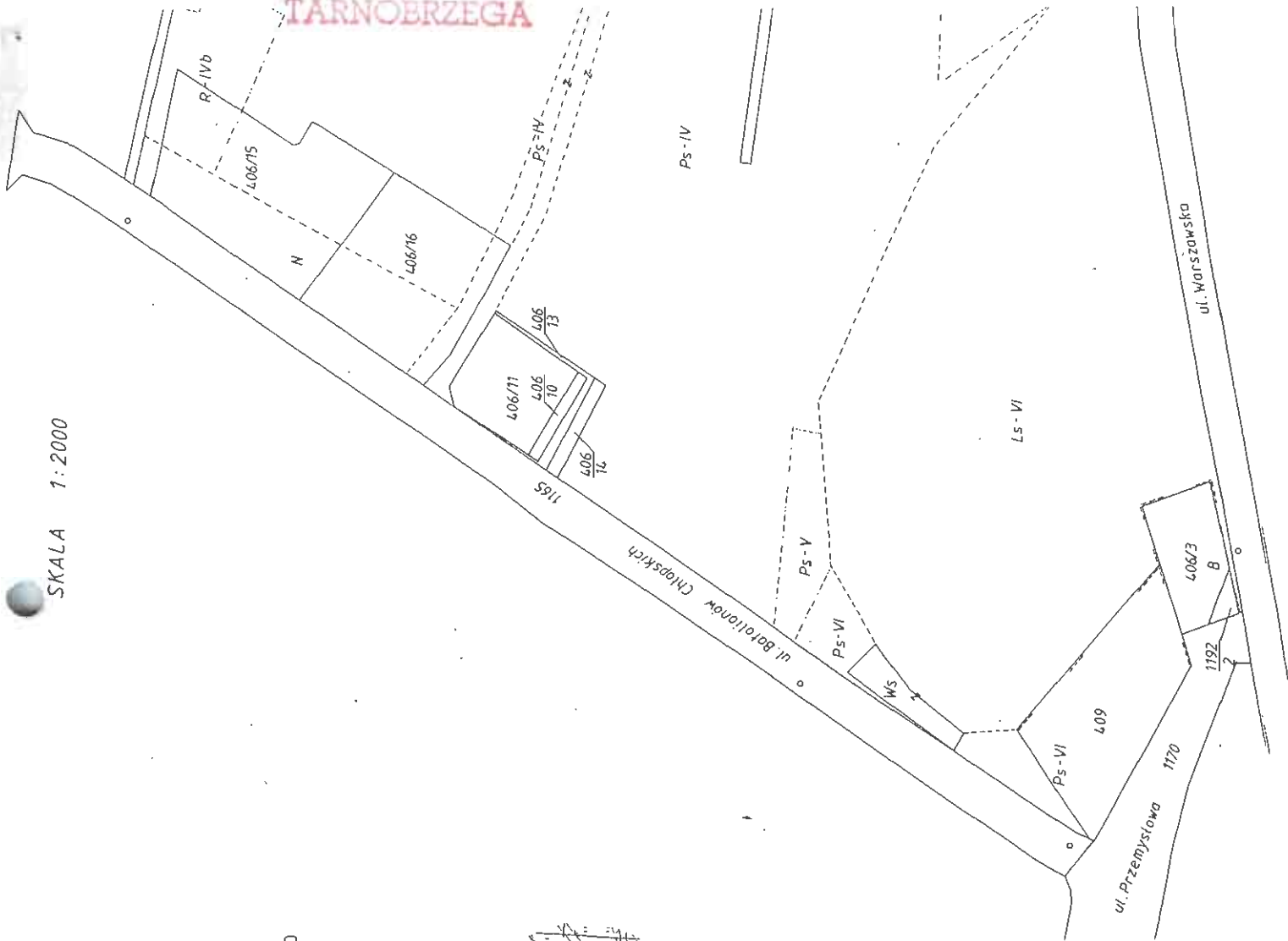
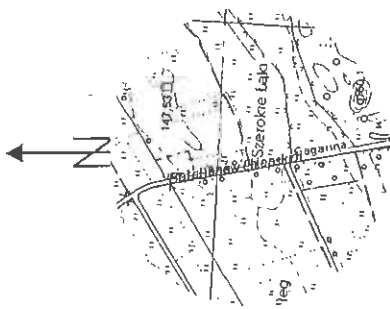
szkic lokalizacji skala 1:10 000

Dziłka ewidencyjna nr : 406/15

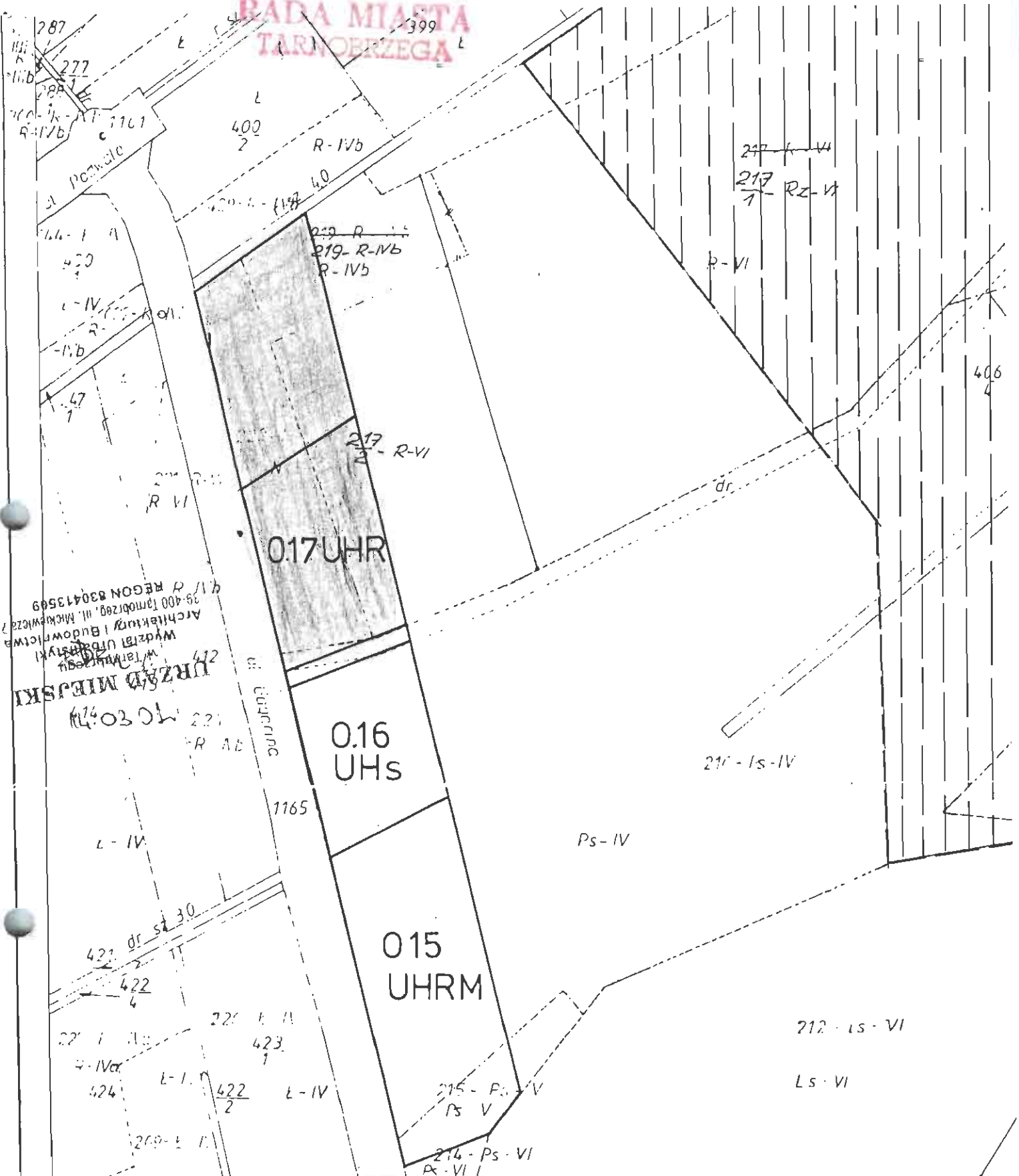
Powierzchnia : 0,56 ha

Lokalizacja : Tarnobrzeg os. Zakrzów

Właściciel : Gmina Tarnobrzeg



**BADA MIASTA  
TARNOBRZEGA**



Urząd Miejski  
W Tarnobrzegu  
Wydział Urbanistyki  
i Budownictwa  
Architektura  
ul. Mickiewicza 2  
39-400 Tarnobrzeg, ul. Mickiewicza 2  
REGON 830413589

**5**

miasto: **TARNOBRRZEG** - *St. ...*

**URZĄD MIEJSKI**

w Tarnobrzegu  
Wydział Urbanistyki  
Architektury i Budownictwa  
39-400 Tarnobrzeg, ul. Mickiewicza 7  
REGON 1430413509

14.03.01.

**A II - MWMN****Zo/KN IV /****O 16 UHS - pow. 0,33 ha**

Teren pastwiska przewidziany dla usług handlu i składowania.  
Linia zabudowy 12 m od jezdni ul. K4 Zo/KN IV/

**O 17 UHR - pow. 0,08 ha**

Teren pastwiska przewidziany dla usług handlu i nie uciążliwego  
rzemiosła.

Decyzje ustalające warunki zabudowy i zagospodarowania terenu  
dla inwestycji usługowych będą wydane przy uwzględnieniu ocen  
i opinii wymaganych wg przepisów szczególnych.

**O 35 MNUHPS - pow. 0,98 ha**

Teren istniejącej zagrody rolniczej z usługami handlu,  
(hurtownia).

Dopuszcza się przeznaczenie wolnych terenów dla ce-  
lów produkcji spożywczej pod warunkiem, że inwestycje z tym  
związane nie mogą powodować pogorszenia stanu środowiska i  
uciążliwości dla otoczenia. Decyzja o ustaleniu warunków za-  
budowy i zagospodarowania terenu inwestycji będzie wydana  
przez właściwy organ administracji szczebla podstawowego przy  
uwzględnieniu ocen i opinii wymaganych wg. przepisów  
szczególnych.

**O 36 MN - pow. 0,12 ha**

Teren upraw polowych kl. V i IV własności prywatnej. Przeznacza się dla rozproszonego budownictwa jednorodzinnego. Dojazd do działki od drogi polnej.

**O 37 MN - pow. 0,12 ha**

Teren upraw polowych kl. V i IV, własności prywatnej. Przeznacza się dla rozproszonego budownictwa jednorodzinnego, uwzględniającego istniejącą zabudowę.

**O 38 - MN - pow. 0,15 ha**

Teren upraw polowych własności prywatnej - przeznaczony dla rozproszonego budownictwa jednorodzinnego.

**O 39 MNUH - pow. 0,27 ha**

Teren upraw polowych ( kl. IV ) przy ul. Warszawskiej, własności prywatnej przeznaczony dla budownictwa mieszkalnego i nieuciążliwych dla otoczenia usług handlu. Inwestycje usługowe nie mogą pogorszyć stanu środowiska. Decyzja o warunkach zabudowy i zagospodarowania terenu będzie wydana przez organ administracyjny, z uwzględnieniem ocen i opinii wymaganych przepisami szczególnymi. Linia zabudowy wyrównana do zabudowy istniejącej przy drodze O2 KN II.

**O 40 MN - pow. 0,35 ha**

Teren upraw polowych ( kl. IV ) własności prywatnej położony przy ul. Warszawskiej - przeznaczony dla budownictwa jednorodzinnego Linia zabudowy wyrównana do zabudowy istniejącej przy drodze O2 KN II.

**O 41 UKp - pow. 0,85 ha**

Teren użytków rolnych własności prywatnej przeznaczony dla rozbudowy i modernizacji istniejącej stacji paliw płynnych i

## WYPIS Z REJESTRU GRUNTÓW

Nr jednostki rejestrowej 419, Grupa rej. 4.1

właściciel GMINA TARNOBZREG MIENIE OSIEDLA ZAKRZÓW, Udział : 1/1  
 Siedz : TARNOBZREG, ul. KOŚCIUSZKI 32

N u m e r		Bliższe określenie położenia	R o d z a j e u ż y t k ó w	Rodzaj Klasa gruntu	Powierzchnia		Nr Księgi wieczystej (uwagi)
mapy	działki				użytków ha	działki ha	
5	406/12		Grunty rolne	RIVb	0.30	31.38	GR.7211-1/29/98 z dn .8.07.98r.
			Grunty rolne	RVI	5.49		
			Łąka	ŁIV	0.78		
			Pastwisko	PsIII	0.79		
			Pastwisko	PsIV	7.62		
			Drogi	PsIV	0.23		
			Pastwisko	PsV	1.68		
			Drogi	PsVI	0.12		
			Pastwisko	PsVI	1.67		
			Pastwisko pod zales.	PsZVI	2.72		
			Lasy i grunty leśne	LsIV	0.76		
			Lasy i grunty leśne	LsVI	6.68		
			Grunty zakrzewione	LzV	1.41		
			Wody stojące	Ws	0.12		
			Rowy	W	0.56		
Nie użytki	N	0.45					
R a z e m :					31.38	31.38	

Sporządzono według stanu z dnia : 14-3-2001

Słownie : trzydzieści jeden ha, trzydzieści osiem arów

GEODETA  
 SPÓŁNIA  
 mgr inż. Helena Moźdz...

