

UCHWAŁA Nr ..XXXII/459/2001

z dnia 28 lutego 2001 r.

Rady Miasta Tarnobrzega

w sprawie zniesienia współwłasności nieruchomości zabudowanej

Działając na podstawie art. 18 ust. 2 pkt. 9 lit. a ustawy z dnia 8 marca 1990 r. o samorządzie gminnym /Dz.U. z 1996 r. Nr 13 poz. 74, Nr 58 poz. 261, Nr 106 poz. 496 i Nr 132 poz. 622 oraz z 1997 r. Nr 9 poz. 43, Nr 106 poz. 679, Nr 107 poz. 686, Nr 113 poz. 734 i Nr 123 poz. 775, z 1998 r. Nr 155 poz. 1014 i Nr 162 poz. 1126 oraz z 2000 r. Nr 26, poz. 306, Nr 48, poz. 552, Nr 62, poz. 718, Nr 88, poz. 985, Nr 91, poz. 1009 i Nr 95, poz. 1041 / oraz art. 210 kodeksu cywilnego Rada Miasta Tarnobrzega

u c h w a ł a :

§ 1.

Wyraża zgodę na zniesienie współwłasności nieruchomości zabudowanej budynkiem mieszkalnym, ozn. nr ewid. 1576 o pow. 0,1514 ha poł. w Tarnobrzegu przy ulicy Sienkiewicza stanowiącej współwłasność w 8/32 części gminy Tarnobrzeg oraz w 24/32 części Eugeniusza Hula i Zbigniewa Hula w ten sposób, że własność działki nr ewid. 1576/2 o pow. 0,0381 ha powstałej z podziału działki nr ewid. 1576 nabywa gmina Tarnobrzeg a własność nieruchomości zabudowanej ozn. nr ewid. 1576/1 o pow. 0,1142 ha powstałej z podziału działki 1576 nabywają Eugeniusz Hul i Zbigniew Hul za dopłatą na rzecz gminy Tarnobrzeg.


§ 2.

Wykonanie uchwały powierza się Zarządowi Miasta Tarnobrzega.

§ 3.

Uchwała wchodzi w życie z dniem podjęcia.

Przewodniczący Rady Miasta


Jacek Brycki

ZALĄCZNIK DO UCHWAŁY NR

Z DNIA 28 lutego 2001 r.

RADY MIASTA TARNOBRZEGA

Działka ewidencyjna nr : 1576/2

szkic lokalizacji skala 1:10 000

Powierzchnia : 0,0381 ha

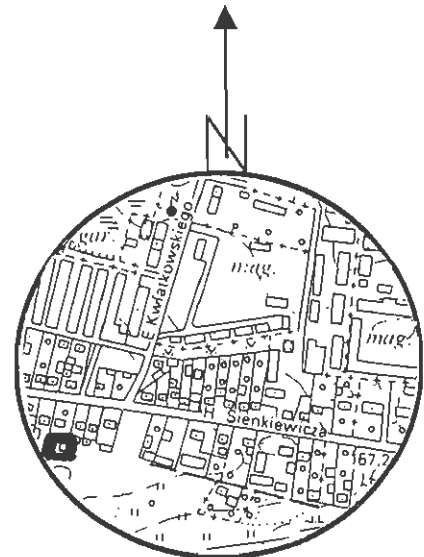
Lokalizacja : Tarnobrzeg ul. Sienkiewicza

Właściciel : $\frac{1}{4}$ Gmina Tarnobrzeg

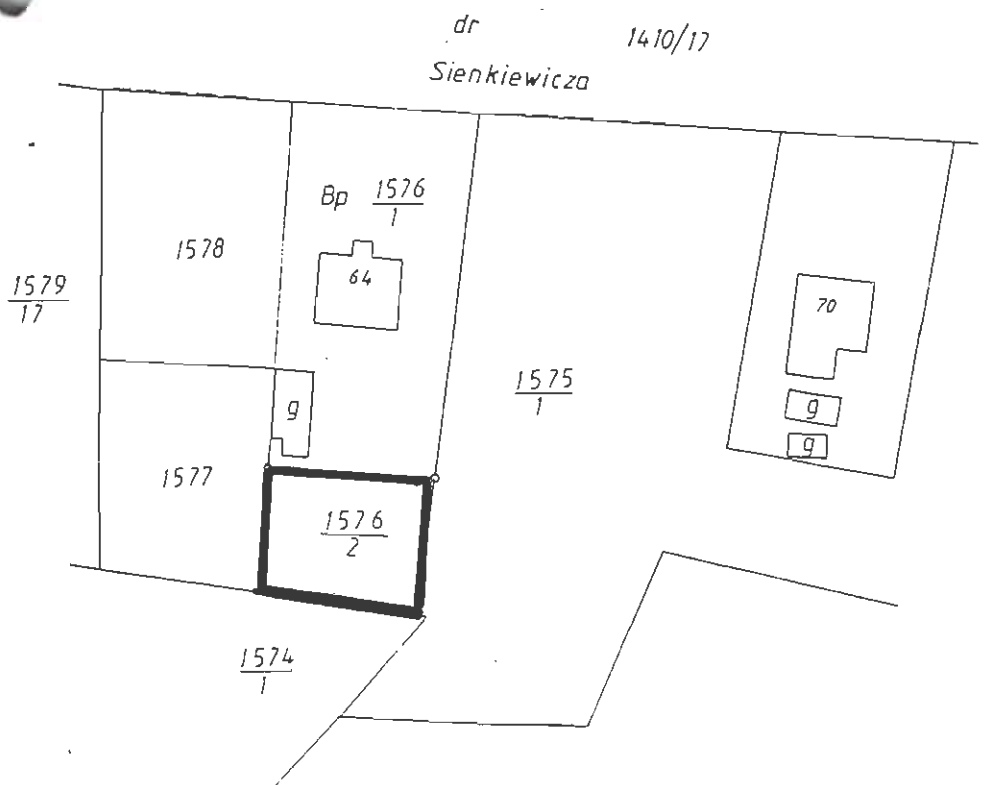
$\frac{3}{8}$ Eugeniusz Hul

$\frac{3}{8}$ Zbigniew Hul

KW - 6469



Mapa ewidencji gruntów skala 1: 1000



PRZEWODNICZĄCY
RADY MIASTA TARNOBRZEGA
Jacek Brycki

RODA MIAST
TARNOBREZKA

C 16 US

URZĄD MIEJSKI

w Tarnobrze

Architektury i Budownictwa
39-400 Tarnobrzezka, Kucynowicza 7

Zwiórzymiecka

C 1 PSBV
spoz.

C 17

C 221

UOp

S. 155

C 29 RR / Z.P.

253

ul. N. Tornalskiej

Sienkiewicza

159.50

158.50

C 62 PSY

06 KNH

C 57

158.20

C 61 70

	zaliczana do powodujących pogorszenie stanu środowiska wg odpowiednich przepisów szczególnych ani też powodować uciążliwości kolidujących z rekreacyjnym charakterem zieleni osiedlowej.
C 16 US - pow. 15, 0 ha	C 16 US - pow. 12, 0 ha Teren ośrodka sportowego własności Skarbu Państwa w wieczystej dzierżawie KiZPS "Siarkopol". Wymagane opracowanie docelowego projektu zagospodarowania terenu, z uwzględnieniem powiązań z terenem lasu "Zwierzyniec" i sąsiedztwa terenu projektowanej zabudowy jednorodzinnej wydzielonego z obszaru własności KiZPS "Siarkopol".
nie oznaczono	C 16.1 MN - pow. 3,0 ha Teren własności Skarbu Państwa, w wieczystej dzierżawie KiZPS "Siarkopol" przeznaczony dla lokalizacji budownictwa jednorodzinnego. Wymagane opracowanie projektu zagospodarowania terenu zespołu budownictwa jednorodzinnego i podział ewidencyjny terenu. Wyposażenie osiedla w pełny zakres infrastruktury inżynierskiej, w tym sieć wodociagową i kanalizacyjną, sieć gazową i energię elektryczną oraz perspektywicznie, w sieć centralnego ogrzewania, z uwzględnieniem wymogów bezpieczeństwa od linii gazociągu magistralnego o 300 przebiegającej wzdłuż zachodniej granicy obszaru. Projekt zagospodarowania terenu uzgodnić z RZG Sandomierz
C 38 MW pow. 3,8 ha	C 38.1 MW - pow. 2,91 ha Ustalenia bez zmiany. Zmniejszenie powierzchni dla wydzielania terenu bud. komunalnego C 38.2 MWURH.
	C 38.2 MWURH - pow. 0,89 ha Teren własności komunalnej przeznaczony dla lokalizacji budownictwa wielorodzinnego z usługami handlu oraz rzemiosła nie uciążliwego z wykluczeniem inwestycji powodujących pogorszenie stanu środowiska. Wymagane opracowanie planu zagospodarowania terenu z dowiązaniem do zagospodarowania terenu C 38,1 MW.
C 39 MW UH	C 39.2 - A. - pow. 0,16 ha Teren własności komunalnej po wywłaszczonej zabudowie mieszkalnej - przeznaczony dla obiektów Państwowej Inspekcji Ochrony Środowiska w Tarnobrzegu.
	C 39.3 MWMNUH - pow. 0,77 ha Teren przeznaczony dla lokalizacji budownictwa mieszkalnego wielorodzinnego z usługami w parterze. Alternatywnie dopuszcza się lokalizację bud. mieszkalnego jednorodzinnego skomunikowanego z nieuciążliwymi usługami, realizowanymi w formie pawilonowej wzdłuż ul. H. Sienkiewicza Wymagane opracowanie projektu zagospodarowania terenu z koncepcją architektoniczną, uwzględniającą projektowany, docelowy przekrój ul. 04.KN III(ul. Sienkiewicza)
C 40 MWUHUGURKs pow. 1,4 ha	C40 MWUHUGURKp - pow. 0,50 ha Ustalenia bez zmiany - adaptacja istniejącego budynku średnio-wysokiego z usługami
	C40.1. MWMzUH GKp - pow. 0,90 ha W stanie istniejącym teren nie zabudowany Teren

WYPIS Z REJESTRU GRUNTÓW

Nr jednostki rejestrowej 1221, Grupa rej. 7.2

współwłaściciel GMINA TARNOBZEG, Udział : 8/32
Siedz : TARNOBZEG, ul. KOŚCIUSKI 32

współwłaściciel HUL EUGENIUSZ (PIOTR, ZOFIA) Udział : 12/32
Zam : OLSZTYN, ul. BARCZEWSKIEGO 28m.7

współwłaściciel HUL ZBIGNIEW (PIOTR, ZOFIA) Udział : 12/32
Zam : OLSZTYN, ul. PROMIENISTA 52

Numer		Blizsze określenie położenia	Rodzaje użytków	Rodzaj Klasa gruntu	Powierzchnia		Nr Księgi wieczystej (uwagi)
mapy	działki				użytków ha	działki ha	
4	1576	STENKIEWICZA	Grunty nie zabudowane	Bp	0.1523	0.1523	KW 6469, Rep. A:1537/9 5 z 13.03.95r.
R a z e m :					0.1523	0.1523	

Sporządzono według stanu z dnia : 13-2-2001

Słownie : jeden tysiąc pięćset dwadzieścia trzy m.kv.

Ark. 4 dz. 1576
Porządnik ARKUSZ 38



Z up. Prezydenta Miasta
Naczelnik Wydziału
Geodezji i Gospodarki Gruntami
Anna Lombardi-Lesotak
Geodeta Powiatowy

Geodeta
Marian Mięciński
Marian Mięciński