

**RADA MIASTA  
TARNOBRZEGA**

UCHWAŁA Nr XXXIV/481/2001

z dnia 26 kwietnia 2001 r.

RADY MIASTA TARNOBRZEGA

w sprawie sprzedaży gruntu poł. w Tarnobrzegu przy ul. Wiejskiej stanowiącego własność gminy Tarnobrzeg

Działając na podstawie art. 18 ust. 2 pkt. 9 lit. a ustawy z dnia 8 marca 1990 r. o samorządzie gminnym /Dz.U. z 1996 r. Nr 13 poz. 74, Nr 58 poz. 261, Nr 106 poz. 496 i Nr 132 poz. 622 oraz z 1997 r. Nr 9 poz. 43, Nr 106 poz. 679, Nr 107 poz. 686, Nr 113 poz. 734 i Nr 123 poz. 775 oraz z 1998 r. Nr 155, poz. 1014, Nr 162, poz. 1126 oraz z 2000 r. Nr 26, poz. 306, Nr 48, poz. 552, Nr 62, poz. 718, Nr 88, poz. 985, Nr 91, poz. 1009 i Nr 95, poz. 1041/ oraz art. 37 ust. 2 pkt. 6 ustawy z dnia 21 sierpnia 1997 r. o gospodarce nieruchomościami /tekst jednolity : Dz.U. z 2000 r. Nr 46 poz. 543/RADA MIASTA TARNOBRZEGA

u c h w a ł a :

§ 1.

wyraża zgodę na sprzedaż w drodze bezprzetargowej działki gruntu ozn. nr ewid. 645/77 o pow. 0,0070 ha objętej KW Nr 53506 poł. w Tarnobrzegu przy ul. Wiejskiej stanowiącej własność Gminy Tarnobrzeg na rzecz P.P. Anny i Henryka Kaźmierczak zam. Tarnobrzeg, ul. Szewery 1 w celu poprawy warunków zagospodarowania nieruchomości przyległej ozn. nr ewid. 645/101 stanowiącej własność w/wym. osób fizycznych.


§ 2.

Wykonanie uchwały powierza się Zarządowi Miasta Tarnobrzega.

§ 3.

Uchwała wchodzi w życie z dniem podjęcia.

Przewodniczący Rady Miasta

  
Jacek Brycki

ZAŁĄCZNIK DO UCHWAŁY NR XXXIV/481/2001  
Z DNIA 26 kwietnia 2001 r.  
RADY MIASTA TARNOBRZEGA

Działka ewidencyjna nr : 645/77

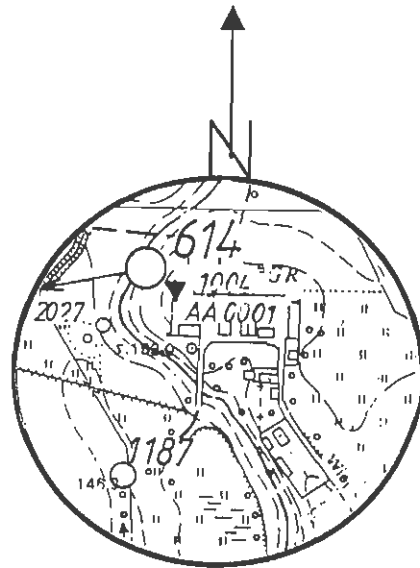
Powierzchnia : 0,0070 ha

Lokalizacja : Tarnobrzeg ul. Wiejska

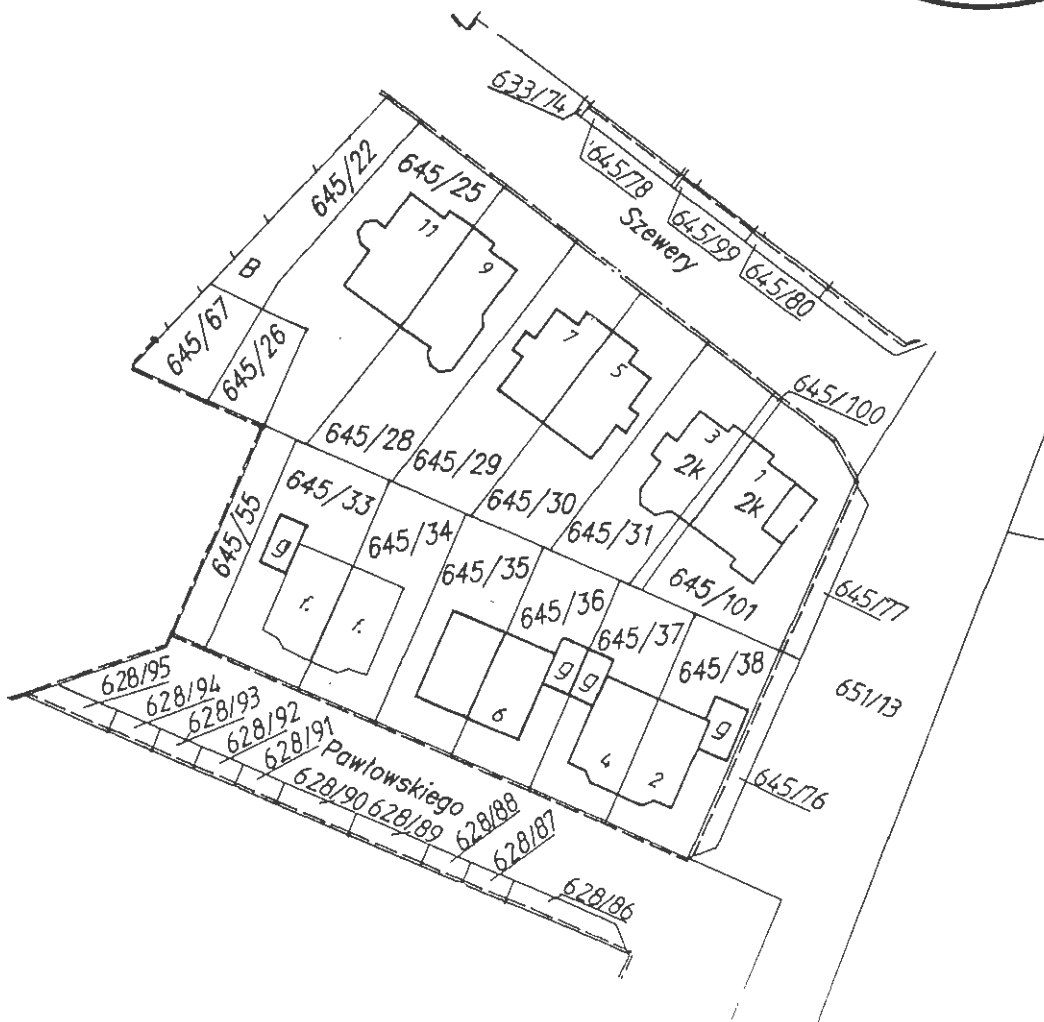
Właściciel : Gmina Tarnobrzeg

KW – 53 506

szkic lokalizacji skala 1:10 000



Mapa ewidencji gruntów skala 1: 1000



024.1. MWMN - Tereny dla mieszkalnictwa o wysokiej intensywności, w technologii WK70 oraz obrzeżnej lokalizacji bud. mieszkaniowego niskiej intensywności. jednorodzinne.

Wymagane dostosowanie architektury budynków jednorodzinnych do charakteru zabudowy pozostałej części osiedla. Wymagana aktualizacja planu realizacyjnego osiedla "Dzików" w części dotyczącej budynków Nr 12,13,14,15 oraz przekształcenia własnościowe.

zm - 97

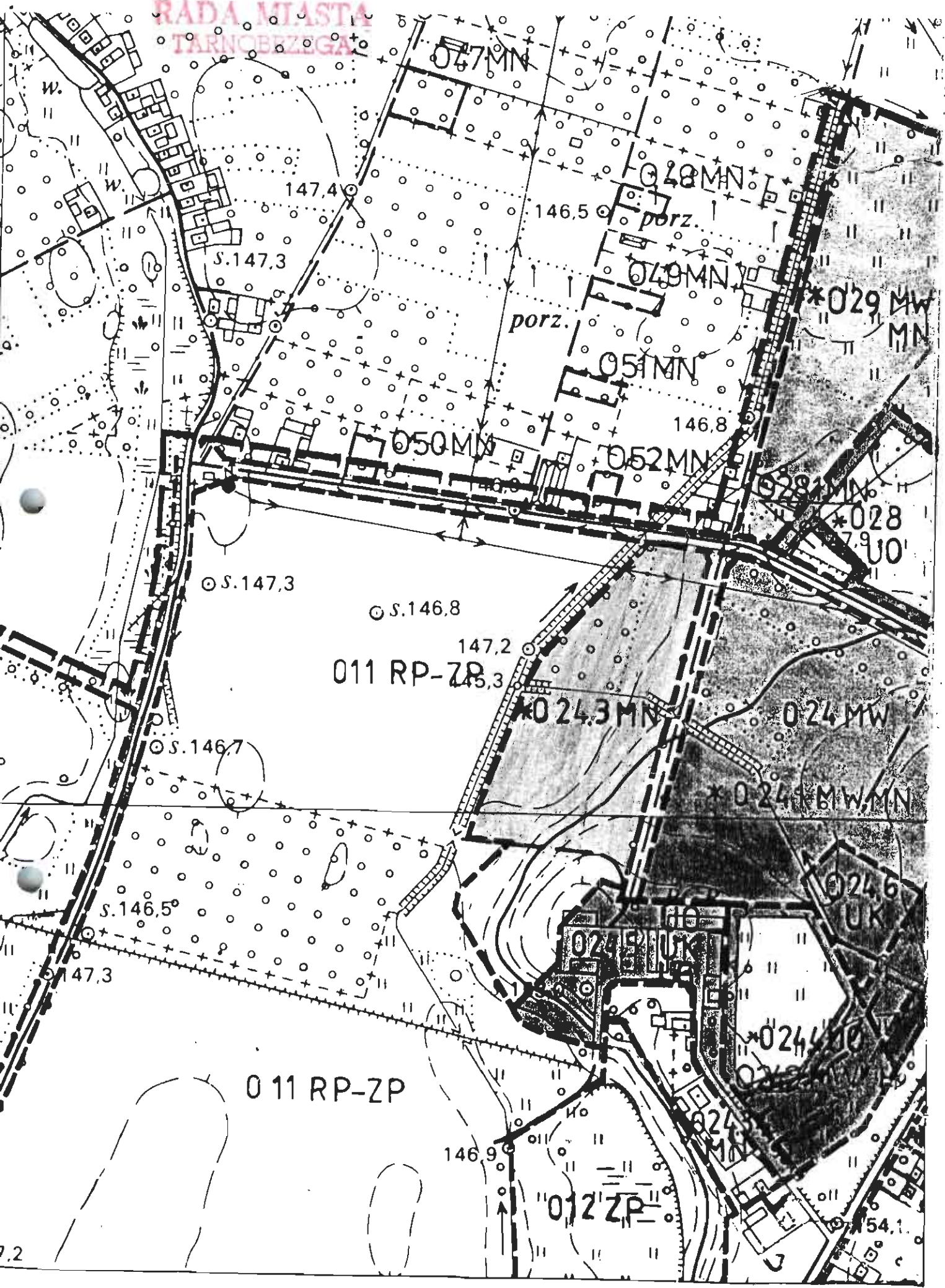
\* 024.2.MWUH - teren zastrzeżony włączenie dla zabudowy mieszkalnej z usługami wbudowanymi w parterach w formie ciągu usługowo - handlowego wzdłuż którego przebiegać będzie ciąg pieszy z centrum miasta do dzielnicy "Borów" zakaz wprowadzania mieszkań w parterach budynków. Technologia dowolna najwłaściwsza tradycyjna. Projekty budynków indywidualne. Elewacje wymagają specjalnego potraktowania pod względem plastycznym.

024.3MN Teren projektowanej zabudowy jednorod. intensywnej wyłącznie szeregowej -Część zachodnia osiedla "Dzików"

Przy al. Lipowej zespół zabudowy jedno rodzinnej projektowanej z uwzględnieniem Woj. Konserwatora zabytków i Woj. Konserwatora Przyrody ze względu na bezpośrednie sąsiedztwo zabytkowego spichlerza przeznaczonego do adaptacji i modernizacji z przeznaczeniem na muzeum historyczne m.Tarnobrzega oraz stare al.Lipowej stanowiącej pomnik przyrody /ZP/.

024.4 UOP-usługi podstawowe w tym:  
-szkoła podstawowa dla osiedla "Podłęże osiedla "Sandomierska" oraz w perspektywie dla osiedla "Dzików"  
-przedszkole i żłobek  
-usługi handlu, gastronomii i rzemiosła

RADA MIASTA  
TARNOBEZEGGA



## WYPIS Z REJESTRU GRUNTÓW

Nr jednostki rejestrowej 1732, Grupa rej. 4.1

właściciel GMINA TARNOBZEG / MIENIE KOMUNALNE /, Udział : 1/1  
Siedz : TARNOBZEG, ul. KOŚCIUSZKI 32

Numer		Bliższe określenie położenia	Rodzaje użytków	Rodzaj Klasa gruntu	Powierzchnia		Nr Księgi wieczyste (uwagi)
wyplotki	działki				użytków ha	działki ha	
1	645/77	UL. WIEJSKA	Drogi	dr	0.0070	0.0070	Akt Not. Rep. A:260/ 2001 z 11.2001.
R a z e m :					0.0070	0.0070	

Sporządzono według stanu z dnia : 9-4-2001

Słownie : siedemdziesiąt m.kv.

*Niemilk*

Z up. Prezydenta Miasta  
Naczelnik Wydziału  
Geodezji i Gospodarki Gruntami

*mgr inż. Anna Lombard-Leśniak*  
Geodeta Powiatowy

Urząd Miasta i Gminy  
 Zarząd Miejski  
 Główny Urząd Geodezyjno-Katastralny  
 30-400 TARNOBURZEG  
 ul. Kościuszki 32

Województwo podkarpackie  
 Jednostka ewidencyjna Tarnobrzeg  
 Obręb Tarnobrzeg

## WYPIS Z REJESTRU GRUNTÓW

Nr jednostki rejestrowej 3070, Grupa rej. 7.2

współwłaściciel KAZMIERCZAK ANNA GRAZYNA ( STANISŁAW, ADOLFA) Udział : 1/1M  
 Zam : TARNOBURZEG, ul. SZEWERY 1  
 współwłaściciel KAZMIERCZAK HENRYK MIROŁAJ ( STANISŁAW, TERESA) Udział : M  
 Zam : TARNOBURZEG, ul. SZEWERY 1

N u m e r		Bliższe określenie położenia	R o d z a j e u ż y t k ó w	Rodzaj Klasa gruntu	Powierzchnia		Nr Księgi wieczystej (uwagi)
mapy	działki				użytków ha	działki ha	
1	645/101	SZEWERY	Ter. mieszkaniowe	B	0.0474	0.0474	KW 41618, Rep. A. 1095/95
R a z e m :					0.0474	0.0474	

Sporządzono według stanu z dnia : 9-4-2001

Słownie : czterysta siedemdziesiąt cztery m.kv.

*Niermiła*

Z up. Prezydenta Miasta  
 Naczelnik Wydziału  
 Geodezji i Gospodarki Gruntami  
*mgr inż. Anna Lombara-Leśniak*  
 Geodeta Powiatowy