

**U C H W A Ł A Nr. XXXIV/482/2001
z dnia 25 kwietnia 2001 r.
RADY MIASTA TARNOBRZEGA**

**w sprawie: sprzedaży w drodze bezprzetargowej nieruchomości gruntowej położonej
w Tarnobrzegu os. Sobów**

Działając na podstawie art.18 ust.2 pkt.9 lit.a ustawy z dnia 8 marca 1990 r o samorządzie gminnym /Dz.U z 1996r Nr 13 poz.74, Nr 58 poz.261, Nr 106 poz. 496 i Nr 132 poz.622 z 1997 r Nr 9 poz.43, Nr 106 poz. 679, Nr 107 poz.686, Nr 113 poz. 734 i Nr 123 poz. 775 z 1998r Nr 155 poz. 1014 i Nr 162 poz. 1126 oraz z 2000r Nr 26, poz. 306, Nr 48, poz.552, Nr 62, poz. 718, Nr 88, poz. 985, Nr 91, poz.1009 i Nr 95, poz. 1041/ oraz art. 37 ust.2 pkt.6 ustawy z dnia 21 sierpnia 1997 r o gospodarce nieruchomościami /tekst jednolity Dz.U z 2000r Nr 46 poz. 543/ **Rada Miasta Tarnobrzega**

**u c h w a ł a:
§ 1**

wyraża zgodę na sprzedaż w drodze bezprzetargowej nieruchomości gruntowej oznaczonej w ewidencji nr 1159/6 o pow. 0,03 ha położonej w Tarnobrzegu os. Sobów objętej KW 50022 na współwłasność po ¼ części na rzecz :

- Zofii Zuber zam. Tarnobrzeg ul. Edukacji 24/1
- Józefy Piskur zam. Tarnobrzeg ul. Edukacji 24/2
- Mariana Maruszaka zam. Tarnobrzeg ul. Edukacji 24/3
- Jadwigi Wiśniewskiej zam. Tarnobrzeg ul. Edukacji 24/4

§ 2

Zbycie nieruchomości oznaczonej w § 1 następuje w celu poprawy warunków zagospodarowania nieruchomości zabudowanej ozn. nr ewid. 1159/4 położonej w Tarnobrzegu os. Sobów stanowiącej współwłasność w/w osób fizycznych.


§ 3

Wykonanie uchwały powierza się Zarządowi Miasta.

§ 4

Uchwała wchodzi w życie z dniem podjęcia.

Przewodniczący Rady Miasta


Jacek Brycki

**ZAŁĄCZNIK DO UCHWAŁY NR xxxiv/482/2001
Z DNIA 26 kwietnia 2001 r.
RADY MIASTA TARNOBRZEGA**

Działka ewidencyjna nr : 1159/6

szkic lokalizacji skala 1:10 000

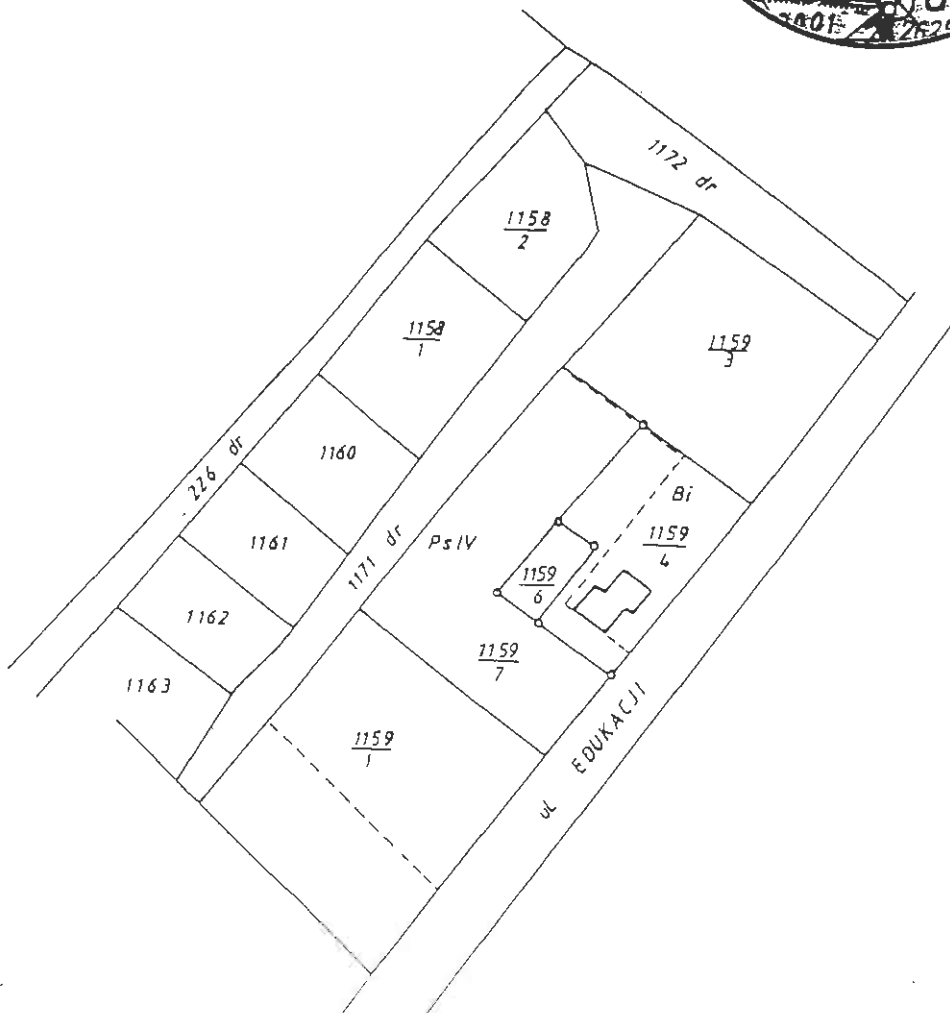
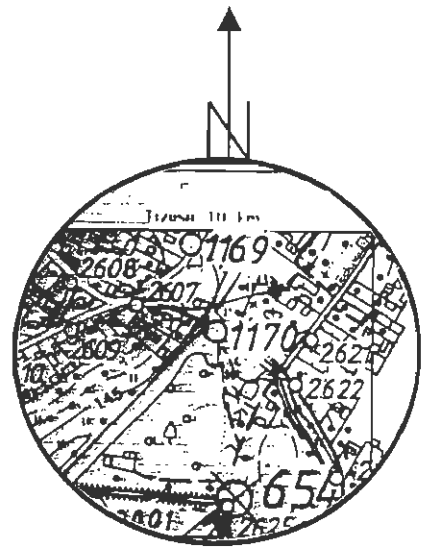
Powierzchnia : 0,03 ha

Lokalizacja : Tarnobrzeg os. Sobów

Właściciel : Gmina Tarnobrzeg

KW – 50 052

Mapa ewidencji gruntów skala 1: 2000



Prezydent Miasta Tarnobrzega
Główny Urząd Dokumentacji
Geodezji i Kartograficznej
w Tarnobrzegu
30-400 TARNOBZEG
ul. Kościuszki 32

Województwo podkarpackie
Jednostka ewidencyjna Tarnobrzeg
Obręb Sobów

WYPIS Z REJESTRU GRUNTÓW

Nr jednostki rejestrowej 1, Grupa rej. 4.1

właściciel GMINA TARNOBZEG MIĘDZIE OSIEDLA SOBÓW., Udział : 1/1
Siedz : TARNOBZEG, ul. KOŚCIUSZKI 32

N u m e r		Bliższe określenie położenia	R o d z a j e u ż y t k ó w	Rodzaj Klasa gruntu	Powierzchnia		Nr Księgi wieczystej (uwagi)
mapy	działki				użytków ha	działki ha	
8	1159/6		Pastwisko	PsIV	0.03	0.03	GG.VII.7430/82/2000
R a z e m :					0.03	0.03	

Sporządzono według stanu z dnia : 9-4-2001

Słownie : trzy ary

GEODEZIA
sp. z o.o. H. Moździerz
mgr inż. Helena Moździerz

Z up. Prezydenta Miasta
Naczelnik Wydziału
Geodezji i Gospodarki Gruntami
mgr inż. Anna Lombard-Łętniak
Geodeta Powiatowy

WYPIS Z REJESTRU GRUNTÓW

Nr jednostki rejestrowej 1189, Grupa rej. 7.2

współwłaściciel ZUBER ANDRZEJ (MARIAN, KATARZYNA) Udział : 6810/27762M1
Zam : TARNOBZREG, ul. EDUKACJI 24m.1 Lok KW 50109

współwłaściciel ZUBER ZOFIA (WŁODZIMIERZ, ZOFIA) Udział : M1
Zam : TARNOBZREG, ul. EDUKACJI 24m.1 Lok KW 50109

współwłaściciel PISKUR JAN (JAN, STEFANIA) Udział : M2
Zam : TARNOBZREG, ul. EDUKACJI 24m.2 Lok KW KW 50121

współwłaściciel PISKUR JÓZEFA (STANISŁAW, STEFANIA) Udział : 6940/27762M2
Zam : TARNOBZREG, ul. EDUKACJI 24m.2 Lok KW 50121

współwłaściciel MARUSZAK MARIA (STANISŁAW, ANNA) Udział : M3
Zam : TARNOBZREG, ul. HANDLOWA 21 Lok KW 51108

współwłaściciel MARUSZAK MARIAN (PERDYNYAND, ZOFIA) Udział : 6005/27762M3
Zam : TARNOBZREG, ul. EDUKACJI 24m.3 Lok KW 51108

współwłaściciel WIŚNIEWSKA JADWIGA (ALEKSANDER, WŁADYSŁAWA) Udział : 6420/27762M4
Zam : TARNOBZREG, ul. EDUKACJI 24m.4

współwłaściciel WIŚNIEWSKI KAZIMIERZ (JAN, WŁADYSŁAWA) Udział : M4
Zam : TARNOBZREG, ul. EDUKACJI 24m.4

N u m e r		Bliższe określenie położenia	R o d z a j e u ż y t k ó w	Rodzaj Klasa gruntu	Powierzchnia		Nr Księgi wieczystej (uwagi)
mapy	działki				użytków ha	działki ha	
8	1159/4		Pastwisko	PsIV	0.07	0.18	KW 50108
			Ter.zabudowane inne	Bi	0.11		
R a z e m :					0.18	0.18	

Sporządzono według stanu z dnia : 9-4-2001

GEODETA
sp. z o.o. z siedzibą
mgr inż. Helena Możdżeń

Słowo : osiemnaście arów

Z up. Prezydenta Miasta
Naczelnik Wydziału
Geodezji i Gospodarki Gruntami
mgr inż. Andrzej Laska - Lesniak
Geodeta Powiatowy



TERENY SZRUDOWY JEDNORODZINNE I ZAGRODOWY