

UCHWAŁA Nr .XXXIV/484/2001

Rady Miasta Tarnobrzega

z dnia26 kwietnia 2001 r.

w sprawie sprzedaży w drodze przetargu lokalu użytkowego położonego w Tarnobrzegu przy Placu Bartosza Głowackiego 37.

Działając na podstawie art. 18 ust. 2 pkt. 9 lit. a ustawy z dnia 8 marca 1990 r. o samorządzie gminnym (Dz. U. z 1996 r. Nr 13, poz. 74, Nr 58, poz. 261, Nr 106, poz. 496 i nr 132, poz. 622 oraz z 1997 r. Nr 9, poz. 43, Nr 106, poz. 679, Nr 107, poz. 686, Nr 113, poz. 734 i Nr 123, poz. 775 oraz 1998 r. Nr 155, poz. 1014, Nr 162, poz. 1126) oraz art. 28 ust. 1 ustawy z dnia 21 sierpnia 1997 r. o gospodarce nieruchomościami (tekst jednolity : Dz. U. z 2000 r. Nr 46, poz. 543) Rada Miasta Tarnobrzega

u c h w a ł a :

§ 1.

Wyraża zgodę na sprzedaż w drodze przetargu nieograniczonego lokalu użytkowego nr 8 wraz z pomieszczeniem przynależnym oraz oddaniem w użytkowanie wieczyste na okres 99 lat ułamkowej części gruntu ozn. nr ewid. 451/1 o pow. 0.0205 ha objętego KW Nr 47805 , poł. w Tarnobrzegu przy Placu Bartosza Głowackiego 37.


§ 2.

Wykonanie uchwały powierza się Zarządowi Miasta Tarnobrzega.

§ 3.

Uchwała wchodzi w życie z dniem podjęcia.

Przewodniczący Rady Miasta


Jacek Brycki

RADA MIASTA
TARNOBRZEGA

ZALĄCZNIK DO UCHWAŁY NRXXXIV/484/2001.....
Z DNIA 26 kwietnia 2001 r.
RADY MIASTA TARNOBRZEGA

Działka ewidencyjna nr : 451/1

Powierzchnia : 0,0205 ha

Lokalizacja : Tarnobrzeg Pl. B. Głowackiego 37

Właściciel : Gmina Tarnobrzeg

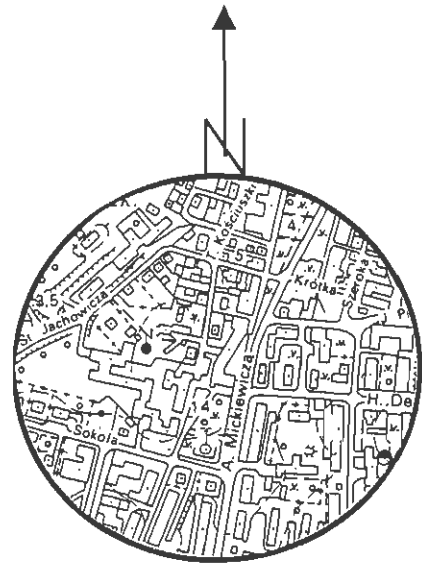
Użytkownik wieczysty:

lok. 653/2149 - Firma Handlowa „Galbut”

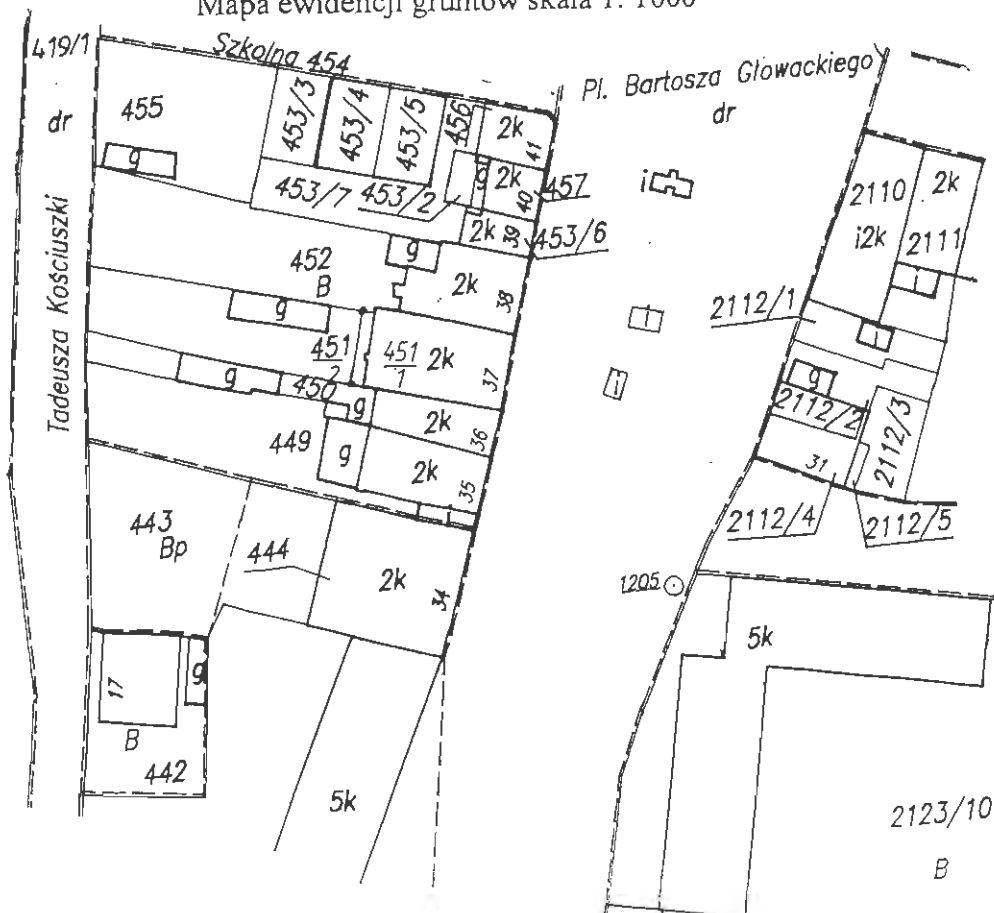
lok. 242/2149 – Sp. Cywilna „Tina”

KW – 47805

szkic lokalizacji skala 1:10 000



Mapa ewidencji gruntów skala 1: 1000



Województwo podkarpackie
 Jednostka ewidencyjna Tarnobrzeg
 Obręb Tarnobrzeg

WYPIS Z REJESTRU GRUNTÓW

Nr jednostki rejestrowej 3429, Grupa rej. 5

Właściciel GMINA TARNOBRZEG, Udział : 1/1
 Siedz : TARNOBRZEG, ul. KOŚCIUSZKI 32
 Współużytk.wieczysty FIRMA HANDLOWA "GALBUT" S.C. KAZIMIERZ DZIOMB, STANISŁAWA DZIOMB, Udział : 653/2149
 Siedz : TARNOBRZEG Lok KW 47806 Lok.6
 Współużytk.wieczysty SPÓŁKA CYWILNA "TINA" SKOWRON KAZIMIERZ, JALAL BHAD, Udział : 242/2149
 Siedz : TARNOBRZEG, ul. GŁOWACKIEGO 37 Lok KW 47804 Lok.7

N u m e r		Bliższe określenie położenia	R o d z a j e u ż y t k ó w	Rodzaj Klasa gruntu	Powierzchnia		Nr Księgi wieczystej (uwagi)
nrby	działki				użytków ha	działki ha	
3	451/1	PL.B.GŁOWACKIEGO	Ter. mieszkaniowe	B	0.0205	0.0205	KW 47805, G.II.72201 /1/117/97
R a z e m :					0.0205	0.0205	

Sporządzono według stanu z dnia : 11-4-2001

Łownie : dwieście pięć m.kw.

GEODETA
 Spół. # Mochs
 mgr inż. Helena Możdżeń