

**RADA MIASTA
TARNOBRZEGA**

UCHWAŁA Nr XXXIX/557/2001

z dnia 29 października 2001 r.

Rady Miasta Tarnobrzega

w sprawie dzierżawy nieruchomości gruntowych poł. w Tarnobrzegu Pl.B.Głowackiego.

Działając na podstawie oraz art. 18 ust. 2, pkt. 9, lit. a ustawy z dnia 8 marca 1990 r. o samorządzie gminnym /Dz.U.z 1996 r. Nr 13 poz. 74, Nr 58, poz. 261, Nr 106, poz. 496 i Nr 132, poz. 622 oraz z 1997 r. Nr 9, poz. 43, Nr 106, poz. 679, Nr 107, poz. 686, Nr 113, poz. 734, Nr 123, poz. 775 oraz z 1998 r. Nr 155, poz. 1014 i Nr 162, poz. 1126 oraz Nr 26 ,poz.306, Nr 48,poz.552, Nr 62,poz.718, Nr 88,poz. 985, Nr 91,poz.1009 i Nr 95 , poz.1041 i z 2001 r.Nr 45 poz.497i Nr 89 poz.971 / oraz art.13 ust.1 ustawy z dnia 21 sierpnia 1997 r.o gospodarce nieruchomościami /tekst jednolity: Dz.U.z 2000r. Nr 46 , poz.543/ **Rada Miasta Tarnobrzega**

u c h w a ł a :

§ 1.

wyraża zgodę na wydzierżawienie osobom fizycznym na okres 10 lat nieruchomości gruntowych , stanowiących własność gm.Tarnobrzeg ,poł.w Tarnobrzegu Pl.B.Głowackiego, wymienionych w załączniku nr 1 do niniejszej uchwały z przeznaczeniem na działalność handlowo - usługową.


§ 2.

Wykonanie uchwały powierza się Zarządowi Miasta Tarnobrzega .

§ 3.

Uchwała wchodzi w życie z dniem podjęcia.

Przewodniczący Rady Miasta


Jacek Brycki

**RADA MIASTA
TARNOBRZEGA**

Z A Ł A C Z N I K N R 1

do uchwały NR XXXIX/557/2001

RADY MIASTA TARNOBRZEGA

z dnia 29 października 2001 r.

Wykaz nieruchomości gruntowych poł.w Tarnobrzegu PL.B.Głowackiego , przeznaczonych do dzierżawy na rzecz osób fizycznych.

Imię i Nazwisko dzierżawcy : Nr działki ewidencyjnej : Nr kiosku handlowego :

- | | | |
|----------------------|-----------------------------------|------------|
| 1. Sławomir Konefał | cz. dz.ewid.nr 448/3 o pow. 12 m2 | kiosk nr 1 |
| 2. Jakub Sudoł | cz. dz.ewid.nr 448/3 o pow. 12 m2 | kiosk nr 2 |
| 3. Czesław Grebowiec | cz. dz.ewid.nr 448/3 o pow. 12 m2 | kiosk nr 3 |
| 4. Białonczyk Maria | cz. dz.ewid.nr 448/3 o pow. 12 m2 | kiosk nr 4 |
| 5.Mirosław Korczak | cz. dz.ewid.nr 448/3 o pow. 12 m2 | kiosk nr 5 |

Konserwatora Zabytków. Nie przewiduje się utrwalenia zabudowy istniejącej wzdłuż Ul.04 KN II/Ul.Sienkiewicza/

B5 AUC - pow.-1,2 ha

Teren koncentracji usług eksponowanych od str. Ul. Sienkiewicza i Sikorskiego . Usługi handlu , gastronomii i rzemiosła administracji i obsługi publicznej w tym rezerwa terenu dla Urzędu Miejskiego , Dzielnicy Urzędu Poczto - telekom. Dopuszcza się możliwość kojarzenia funkcji usługowej i mieszkalnej. Przewidziane poszerzenie Ul.Sienkiewicza. Wymagane opracowanie koncepcji urbanistyczno - architektonicznej jako planu koordynacyjnego w oparciu o wytyczne Woj. Konserwatora Zabytków uwzględniające wnioski zawarte w Studium Historyczno - urbanistycznym Starego Miasta.

B6 KX - pow.- 2,40 ha

Główny ciąg pieszy o kierunku północ - południe łączący założenia parkowe i pałacowe z planem rynku i nowowywłaszczonym placem przy Liceum Ogólnokształcącym . Rynek adaptowany na plac zebrania z ciągami handlowymi wzdłuż pierzeji.

B7 AUC - pow.- 1,10 ha .

Adaptacja istniejących obiektów administracji usług i mieszkalnictwa:

- budynek Urzędu Miejskiego
- budynek mieszkalny z usługami w parterze
- zieleni urządzona wraz z parkingiem przed budynkiem Urzędu Wojewódzkiego.

B8 AUC - pow. 5,80 ha

Tereny usług ogólnomiejskich istniejących , adaptowanych modernizowanych i rozbudowywanych

B8.2 UO - Liceum Ogólnokształcące z internatem i stołówką w części wschodniej terenu stary budynek Liceum czasowo użytkowany na administrację państwową- Urząd Wojewódzki w Tarnobrzegu - siedziba Wojewody Tarnobrzegskiego

B8.3 A - obiekty administracji :Banku Spółdzielczego Wojewódzkiego Sztabu Wojsk. oraz przedszkole

WISLA

RADA MIASTA
TARNOBRZEZA



B 13 ZP-ZD

B 10 ZR-US

162.4

B 82 UC
B 8 AUG

Armii Czerwonej

Waryńskiego

163.6 St. Wyspiańskiego

Libas. A5 US

stud.

64.6

RADA MIASTA TARNOBRZEGA

ZAŁĄCZNIK DO UCHWAŁY NR XXXIX/557/2001

Z DNIA 29 października 2001 r.

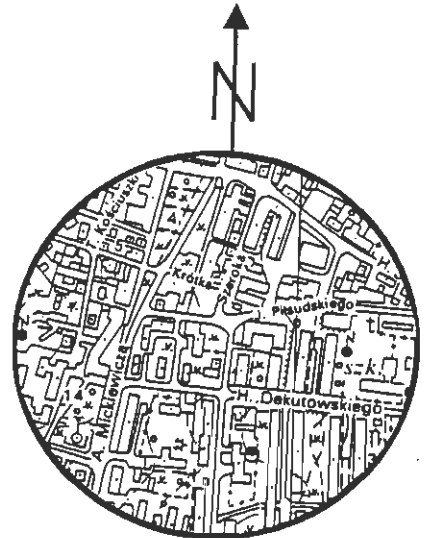
RADY MIASTA TARNOBRZEGA

Działka ewidencyjna nr : część dz. 448/3

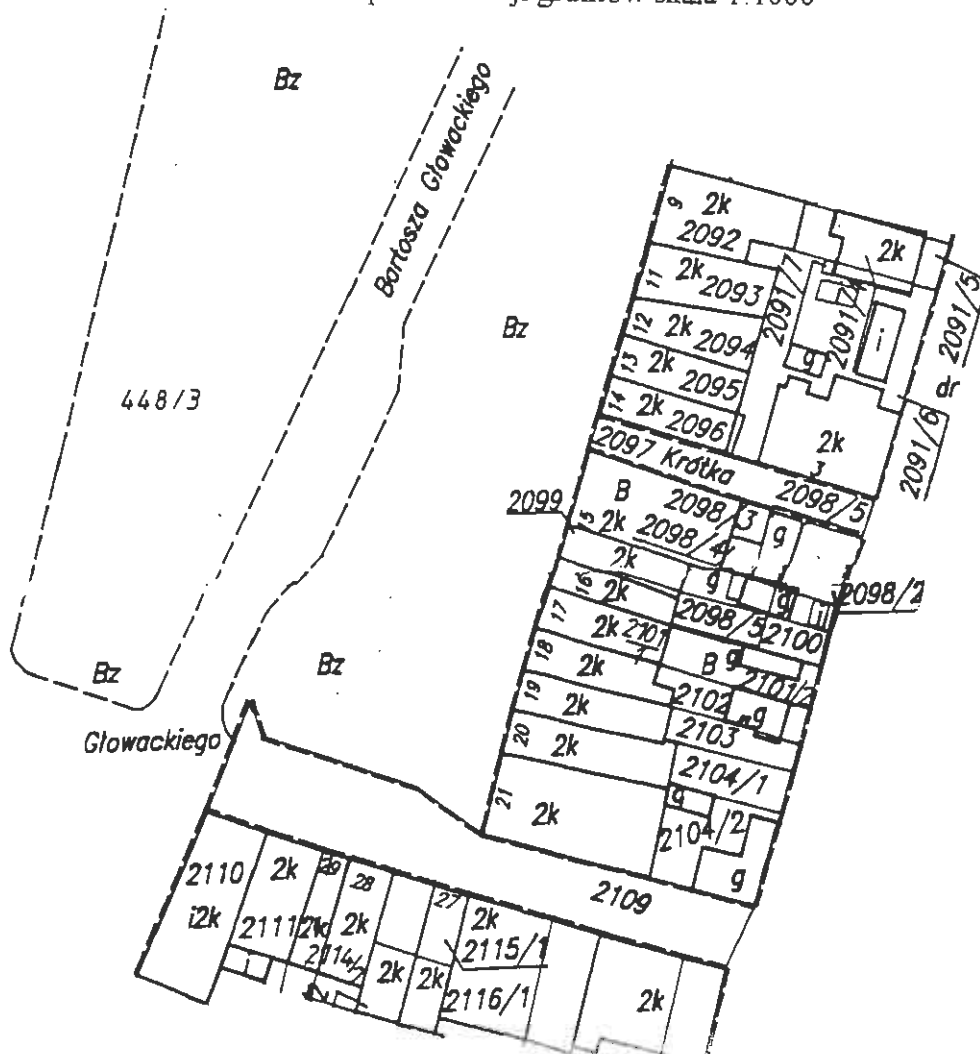
szkic lokalizacji skala 1:10 000

Lokalizacja : Tarnobrzeg ul. Pl. B. Głowackiego

Właściciel : Gmina Tarnobrzeg



Mapa ewidencji gruntów skala 1:1000



Urząd Miasta
 Osrodek
 Kancelaria
 w Tarnobrzegu
 39-400 TARNOBZRZEG
 ul. Kościuszki 32

Województwo podkarpackie
 Jednostka ewidencyjna Tarnobrzeg
 Obręb Tarnobrzeg

WYPIS Z REJESTRU GRUNTÓW

Nr jednostki rejestrowej 1732, Grupa rej. 4.1

właściciel GMINA TARNOBZRZEG, Udział : 1/1
 Siedz : TARNOBZRZEG, ul. KOŚCIUSZKI 32

Numer		Bliższe określenie położenia	Rodzaje użytków	Rodzaj Klasa gruntu	Powierzchnia		Nr Księgi wieczystej (uwagi)
mapy	działki				użytków ha	działki ha	
3	448/3	PL. B. GŁOWACKIEGO	Drogi	dr	0.8518	1.6393	KW 54119
			Ter. mieszkaniowe	B	0.0313		
			Ter. zabudowane inne	Bi	0.0277		
			Tereny zieleni	Bz	0.7285		
R a z e m :					1.6393	1.6393	

Sporządzono według stanu z dnia : 8-10-2001

Słownie : jeden ha, sześć tysięcy trzysta dziewięćdziesiąt trzy m.kv.

Geodeta
Niemil
 Marina Niemiec

Z up. Prezydenta Miasta
 Naczelnik Wydziału
 Geodazji i Gospodarki Gruntami
[Podpis]
 mgr inż. Andrzej Lombardo-Leskiak
 Geodeta Powiatowy