

**UCHWAŁA Nr XXXIX/558/2001
z dnia 29 października 2001 r.
RADY MIASTA TARNOBRZEGA**

w sprawie zbycia gruntu stanowiącego własność gminy Tarnobrzeg poł. w Tarnobrzegu przy ul. Wiejskiej.

Działając na podstawie art.18 ust.2 pkt.9 lit.a ustawy z dnia 8 marca 1990 r.o samorządzie gminnym /Dz.U.z1996 r.Nr 13 poz.74,Nr 58 poz.261,Nr 106 poz.496 i Nr 132 poz.622 oraz z 1997 r.Nr 9 poz.43,Nr 106 poz.679,Nr 107 poz.686, Nr 113 poz.734 i Nr 123 poz.775 oraz z 1998 r.Nr 155 poz.1014,Nr 162 poz.1126 oraz Nr 26, poz.306, Nr 48, poz.552, Nr 62,poz.718,Nr 88,poz.985,Nr 91,poz.1009 i Nr 95,poz.1041z 2001 r.,Nr 45 poz.497 i Nr 89 poz.971 oraz art.37 ust.2 pkt.6 ustawy z dnia 21 sierpnia 1997 r.o gospodarce nieruchomościami / Dz.U.Nr 46 poz.543 / Rada Miasta Tarnobrzega

u c h w a ł a :

§ 1.

wyraża zgodę na sprzedaż w drodze bezprzetargowej osobom fizycznym nieruchomości gruntowych , stanowiących własność gminy Tarnobrzeg , poł.w Tarnobrzegu przy Wiejskiej , wymienionych w załączniku nr 1 do niniejszej uchwały , w celu poprawienia warunków zagospodarowania nieruchomości przyległych oddanych osobom fizycznym w użytkowanie wieczyste lub stanowiących ich własność.

§ 2.

Wykonanie uchwały powierza się Zarządowi Miasta Tarnobrzega.

§ 3.

Uchwała wchodzi w życie z dniem podjęcia.

Przewodniczący Rady Miasta


Jacek Blycki

**RADA MIASTA
TARNOBRZEGA**

**ZAŁĄCZNIK DO UCHWAŁY NR XXXIX/558/2001
Z DNIA 29 października 2001 r.
RADY MIASTA TARNOBRZEGA**

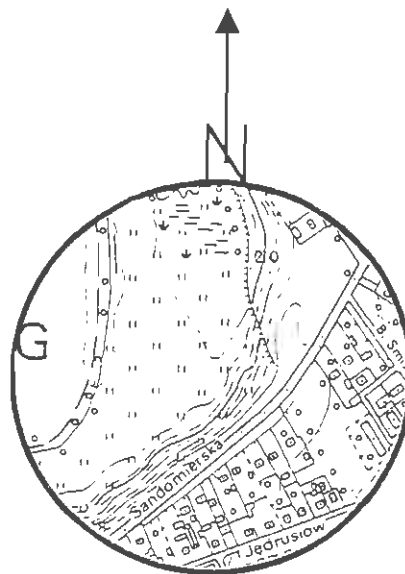
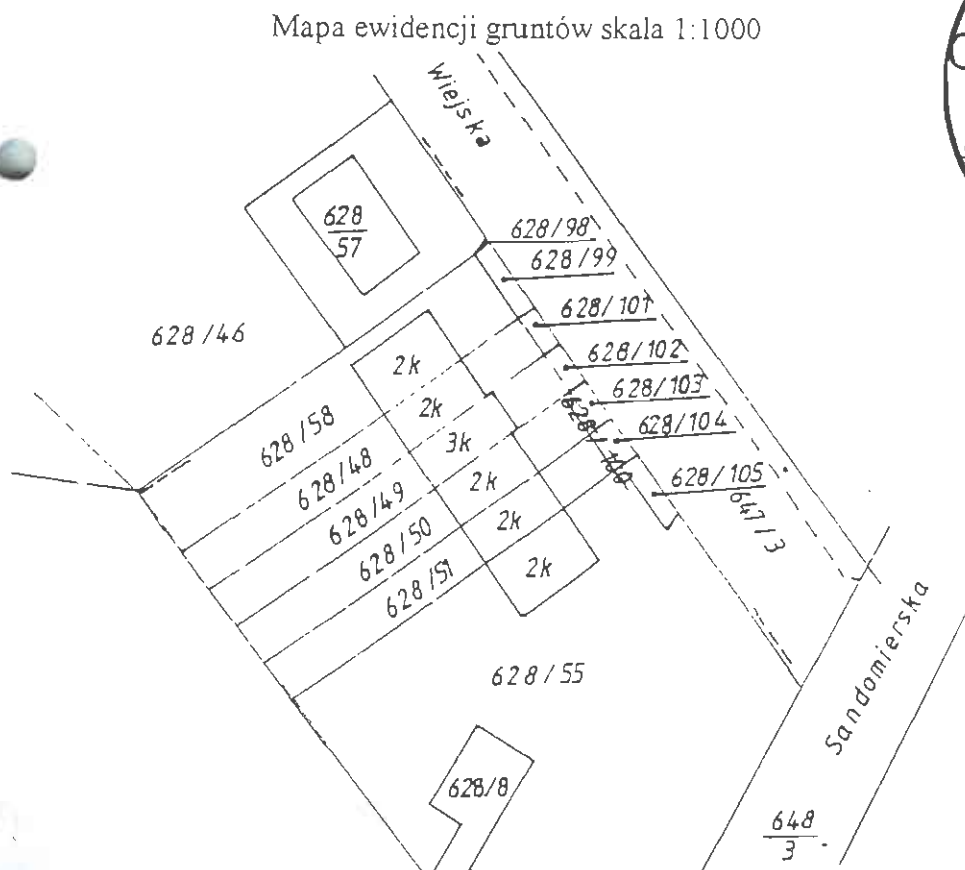
Działka ewidencyjna nr : 628/99 o pow. 25 m²
nr : 628/101 o pow. 15 m²
nr : 628/102 o pow. 15 m²
nr : 628/103 o pow. 15 m²
nr : 628/104 o pow. 15 m²
nr : 628/105 o pow. 26 m²

Lokalizacja : Tarnobrzeg ul. Wiejska

Właściciel : Gmina Tarnobrzeg

KW - 52 264

Szkic lokalizacyjny w skali 1:10 000



WYPIS Z REJESTRU GRUNTÓW

Nr jednostki rejestrowej 1732, Grupa rej. 4.1

właściciel GMINA TARNOBZEG, Udział : 1/1
Siedz : TARNOBZEG, ul. KOSCIUSZKI 32

Numer		Bliższe określenie położenia	Rodzaje użytków	Klasa gruntu	Powierzchnia		Nr Księgi wieczystej (uwagi)
wapy	działki				użytków ha	działki ha	
1	628/99	UL. WIEJSKA	Ter. mieszkaniowe		0.0025	0.0025	KW 52264
1	628/101	UL. WIEJSKA	Ter. mieszkaniowe		0.0015	0.0015	KW Nr 52264
1	628/102	UL. WIEJSKA	Ter. mieszkaniowe		0.0015	0.0015	KW Nr 52264
1	628/103	UL. WIEJSKA	Ter. mieszkaniowe		0.0015	0.0015	KW Nr 52264
1	628/104	UL. WIEJSKA	Ter. mieszkaniowe		0.0015	0.0015	KW Nr 52264
1	628/105	UL. WIEJSKA	Ter. mieszkaniowe		0.0026	0.0026	KW Nr 52264
R a z e m :					0.0111	0.0111	

Sporządzono według stanu z dnia : 2001-10-9

Słownie : sto jedenaście a.kv.

Z up. Prezydenta Miasta
Biuro Ewidencji
Geodezji i Gospodarki Gruntami
mgr inż. Anna Lemkova-Laback
Geodeta Federalna

Geodeta
Niemcewicz
Marion Niemcewicz

WYPIS Z REJESTRU GRUNTÓW

Nr jednostki rejestrowej 3339, Grupa rej. 5

właściciel GMINA TARNOBRZEG, Udział : 1/1
 Siedz. : TARNOBRZEG, ul. KOSCIUSZKI 32
 współużytk. wieczysty OZOG BARBARA (MICHAŁ, KRYSZYNA) Udział : 5/100
 do dnia 22.12.2002 Zam : TARNOBRZEG, ul. NATEJKI im.56
 współużytk. wieczysty OZOG KRYSZYNA (STANISŁAW, GENOWEFA) Udział : 90/100
 do dnia 22.12.2002 Zam : TARNOBRZEG, ul. NATEJKI im.56
 współużytk. wieczysty OZOG PIOTR (MICHAŁ, KRYSZYNA) Udział : 5/100
 do dnia 22.12.2002 Zam : TARNOBRZEG, ul. NATEJKI im.56

Numer		Bliższe określenie położenia	Rodzaje użytków	Kodziej Klasa gruntu	Powierzchnia		Nr Księgi wieczystej (uwagi)
mapy	działki				użytków	działki	
1	628/50	WIEJSKA	Ter. mieszkaniowe	B	0.0322	0.0322	KW 47043, Rep.A:734/ 97, Rep.A:1611/97
R a z e c :					0.0322	0.0322	

Sporządzono według stanu z dnia : 8-10-2001

Słownie : trzysta ówadzieścia dwa m.kv.

Art. 1 dz. 628/50
 arkusz 19

Z up. Prezydenta Miasta
 Naczelnik Wydziału
 Gminnej Gospodarki Gruntami
 mgr inż. Anna Lombard-Labuda
 Geodeta Powiatowy

Władysław Niemniński
 Naczelnik

WYPIS Z REJESTRU GRUNTÓW

Nr jednostki rejestrowej 3301, Grupa rej. 7.2

współwłaściciel BIERNAT JERZY (ANTONI, HELENA) Udział : 1/1M
 Zam : TARNOBZEG, ul. WIEJSKA 9
 współwłaściciel BIERNAT NELLA (JÓZEF, MARIA) Udział : 1/1M
 Zam : TARNOBZEG, ul. WIEJSKA 9

Numer		Bliższe określenie położenia	Rodzaje użytków	Rodzaj Klasa gruntu	Powierzchnia		Nr Księgi wieczystej (uwagi)
wąpy	działki				użytków ha	działki ha	
1	628/49	WIEJSKA	Ter. mieszkaniowe	B	0.0322	0.0322	KW 45418, Rep.A:2262/ 96 z 11.12.96r.
R a z e m :					0.0322	0.0322	

Sporządzono według stanu z dnia : 9-10-2001

Słownie : trzysta dwadzieścia dwa m.kv.

Ark. 1 dz. 620/49
 Porzedni ARRUSZ 19

Z up. Prezydenta Miasta
 Maciejki Wydział
 Geodezji i Gospodarki Gruntami
 mgr inż. Anna Lombaro-Lehniak
 Geodeta Powiatowy

Geodezja
 Niemiller
 Maria Niemiller

WYPIS Z REJESTRU GRUNTÓW

Nr jednostki rejestrowej 3305, Grupa rej. 7.2

współwłaściciel MALARZ KRZYSZTOF (TADEUSZ, WIESŁAWA) Udział : 1/2
Zam : TARNOBZREG, ul. DEKUTOWSKIEGO 10m.17

współwłaściciel MALARZ TADEUSZ (NIECZYSLAW, ZOFIA) Udział : 1/2
Zam : TARNOBZREG, ul. WIEJSKA 13

współwłaściciel MALARZ WIESŁAWA (BRONISŁAW, WŁADYSŁAWA) Udział : 1/2
Zam : TARNOBZREG, ul. DEKUTOWSKIEGO 10m.17

N u m e r		Bliższe określenie położenia	R o d z a j e u ż y t k ó w	Rodzaj Klasa gruntu	P ow i e r z c h n i a		Nr Księgi wieczystej (uwagi)
wapy	działki				użytków ha	działki ha	
1	628/58	WIEJSKA	Ter. wiezankaniowe	B	0.0536	0.0536	KW 45618, Rep. A:2394/ 96 z 30.12.96r.
R a z e m :					0.0536	0.0536	

Sporządzono według stanu z dnia : 9-10-2001

Słownie : pięćset trzydzieści sześć m.kw.

Ark. 1 dz. 628/58
ARKUSZ 19
dot. pow. 0.0538 ha

Z up. Prezydenta Miasta
Naczelnik Wydziału
Geodazji i Gospodarki Gruntami

mgr inż. Anna Lombarda-Lesniak
Geodeta Powiatowy

Geodeta
Niemcewicz
Maria Niemcewicz

WYPIS Z REJESTRU GRUNTÓW

Nr jednostki rejestrowej 232, Grupa rej. 7.2

współwłaściciel SITO ALICJA (STANISŁAW, JANINA) Udział : M
Zam : TARNOBZEG, ul. TOPOŁOWA 7

współwłaściciel SITO STANISŁAW (JAN, KATARZYNA) Udział : 1/1M
Zam : TARNOBZEG, ul. TOPOŁOWA 7

Numer		Blizsze określenie położenia	Rodzaje użytków	Rodzaj Klasa gruntu	Powierzchnia		Nr Księgi wieczystej (uwagi)
mapy	działki				użytków ha	działki ha	
1	628/55	VIEJSKA	Ter. mieszkaniowe	B	0.2581	0.2581	KW 47593, Rep.A:642/ 97
R a z e m :					0.2581	0.2581	

Sporządzono według stanu z dnia : 9-10-2001

Słownie : dwa tysiące pięćset osiemdziesiąt jeden m.kv.

Ark. 1 dz. 628/55
arkusz 19

Z up. Prezydenta Miasta
Naczelnik Wydziału
Geodezji i Gospodarki Gruntami

mgr inż. Anna Lombard-Leśniak
Geodeta Powiatowy

Geodeta
Marian Kianiec
Marian Kianiec

WYPIS Z REJESTRU GRUNTÓW

Nr jednostki rejestrowej 3710, Grupa rej. 7.2

współwłaściciel KUBIK LESZEK (WIT, NATALIA) Udział : 1/1M
 Zam : TARNOBZEG, ul. SIKORSKIEGO 3m.50
 współwłaściciel KUBIK ZOFIA (JAN, FRANCISZKA) Udział : M
 Zam : TARNOBZEG, ul. SIKORSKIEGO 3m.50

Numer		Bliższe określenie położenia	Rodzaje użytków	Rodzaj Klasa gruntu	Powierzchnia		Nr Księgi wieczyste (uwagi)
mapy	działki				użytków ha	działki ha	
1	628/51	UL. WIEJSKA 5	Ter. mieszkaniowe	B	0.0322	0.0322	Akt Not.Rep. A:3988/2 000 z 26.9.2000
R a z e m :					0.0322	0.0322	

Sporządzono według stanu z dnia : 9-10-2001

Słownie : trzysta dwadzieścia dwa m.kv.

Geodeta
Niemilch
 Marian Wisniewski

Z up. Prezydenta Miasta
 Naczelnik Wydziału
 Geodezji i Gospodarki Gruntami
 mgr inż. Anna Lombara-Leśniak
 Geodeta Powiatowy

WYPIS Z REJESTRU GRUNTÓW

Nr jednostki rejestrowej 3306, Grupa rej. 7.2

współwłaściciel DUDEK JÓZEF (MARIAN, JANIŃA) Udział : 1/1M
Zam : TARNOBZEG, ul. TARGOWA 10m.45

współwłaściciel DUDEK MAŁGORZATA (BRONISŁAW, JANIŃA) Udział : M
Zam : TARNOBZEG, ul. TARGOWA 10m.45

Numer		Bliższe określenie położenia	R o d z a j e u ż y t k ó w	Rodzaj Klasa gruntu	Powierzchnia		Nr Księgi wieczystej (uwagi)
mapy	działki				użytków ha	działki ha	
1	628/48	WIEJSKA	Ter. mieszkaniowe	B	0.0322	0.0322	XV 45417, Rep. A:2392/ 96 z 30.12.96
R a z e m :					0.0322	0.0322	

Sporządzono według stanu z dnia : 9-10-2001

Słownie : trzyseta dwadzieścia dwa m.kw.

Ark. 1 dz. 628/48
ARKUSZ 19
dot. pow. 0.0323 ha

Z up. Prezydenta Miasta
Naczelnik Wydziału
Geodezji i Gospodarki Gruntami
mgr inż. Anna Lombardi-Lefstad
Geodeta Powiatowy

Geodeta
Niemiński
Marian Niemiński

024.3 MN

UR.

Miasto - Tarnobrzegu

Wydział Budownictwa

Teren projektowanej zabudowy jednorodzinnej w zabudowie wyłącznie szeregowej projektowanej w uzgodnieniu Wojewódzkiego Konserwatora Zabytków i Woj. Konserwatora Przyrody. Ze względu na bezpośrednie sąsiedztwo zabytkowego spichlerza przeznaczonego do adaptacji i modernizacji na muzeum historyczne m. Tarnobrzega oraz starej al. Lipowej stanowiącej pomnik przyrody /ZP/.

0.24.3 MN

Teren projektowanej zabudowy jednorodzinnej na gruntach własności indywidualnej. Wymagane opracowanie planów realizacyjnych zabudowy. Dla zabudowy przy al. Lipowej wymagane uzgodnienie planu z Woj. Konserwatorem Przyrody. Dopuszczalna wysokość zabudowy do 2 1/2 kondygn. Dach spadzisty.

nie oznaczono

0.24.6 UK ha

Zmniejszenie obszaru 0.24.1 MWMN. Teren przeznaczony dla realizacji kościoła rzymsko - katolickiego. Wymagane opracowanie planu realizacyjnego z uwzględnieniem lokalizacji parkingów samochodowych oraz właściwe rozwiązanie lokalizacji placów gosp. w sposób nie szpecący obiektu sakralnego

0.26UI - pow

Projektowana Wojewódzka Komenda Straży Pożarnych - strażnica p.poż. dla m. Tarnobrzega z zapleczem technicznym i szkoleniowym - klasy do ćwiczeń i boisko sportowe. Program użytkowy wg koncepcji zagospodarowania terenu.

0.26.1 UI - pow. 3.30ha

Proj. Woj. Komenda Straży Pożarnych Ustalenia bez zmiany.

0.26.2 MN - pow. 1.80 ha

Teren indywidualnej zabudowy jednorodzinnej. Możliwość podziału na działki indywidualne przy zachowaniu samodzielnego dojazdu do poszczególnych działek budowlanych. Wzdłuż Ul. Warszawskiej wymagane zachowanie ograniczeń wynikających z przebiegu trasy gazociągu i wodociągu. uzgodnienie planów realizacyjnych zagosp. terenu z RZG - Sandomierz.

0.26.3 MN - pow. 0.90ha

Ustalenia jak dla 026.2 MN

nie oznaczono

KDIV - pow. 0.36ha

Ulica dojazdowa szer. jezdni 6m + obustronne chodniki po 2,0m.

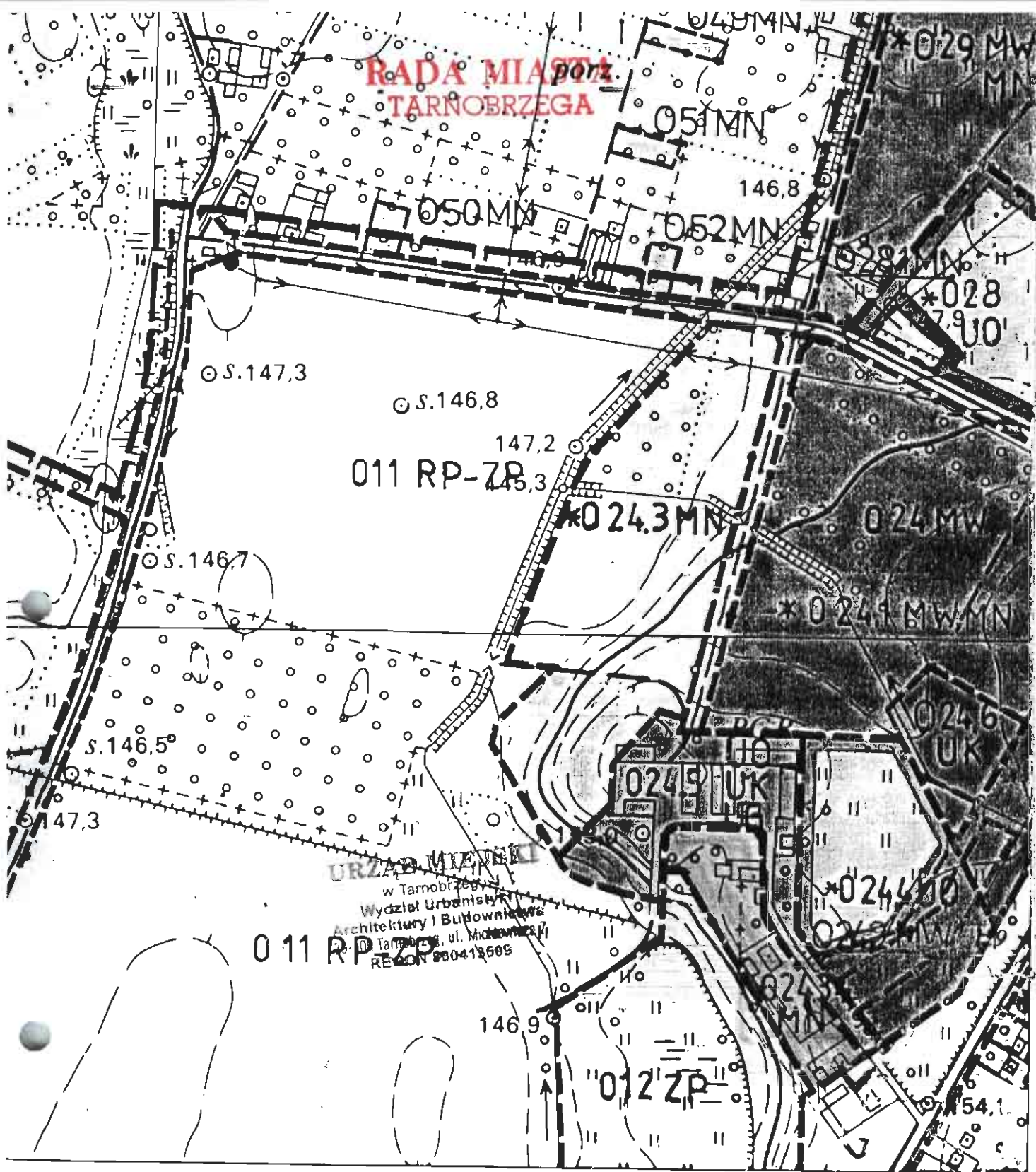
0.29 MWMN - pow. 10,0 ha

Teren lokalizacji II etapu osiedla "Dzików". Projektowana zabudowa wielorodzinna i jednorodzinna szeregowa. Teren położony po północnej stronie ul. Wójta Słomki. W części południowej przy ul. Wójta Słomki usługi ogólnie

029 MN - pow. 10,0 ha

Teren przeznaczony dla lokalizacji bud. jednorodzinnej realizowana w formie bud. indywidualnego i zorganizowanego. Teren obecnie użytkowany rolniczo jedna działka zabudowana.

**RADA MIASTA
TARNOBRZEGA**



1:5000
1:10000
21 613/89

**RADA MIASTA
TARNOBREZGA**

ZALĄCZNIK NR 1
DO UCHWAŁY NR XXXIX/558/2001
Z DNIA 29. października 2001 r.
RADY MIASTA TARNOBREZGA

Wykaz nieruchomości gruntowych położonych w Tarnobrzegu przy ul. Wiejskiej, przeznaczonych do sprzedaży na rzecz osób fizycznych

L.p.	Imię i Nazwisko	Oznaczenie nieruchomości podlegającej zbyciu	Powierzchnia	Oznaczenie nieruchomości przyległej będącej w wieczystym użytkowaniu lub stanowiącej własność osób fizycznych
1.	Tadeusz i Wiesława Malarz; Krzysztof Malarz	628/99	25 m ²	628/58 – własność
2.	Józef i Małgorzata Dudek	628/101	15 m ²	628/48 – własność
3.	Jerzy Biernat	628/102	15 m ²	628/49 – własność
4.	Barbara Ożóg, Krystyna Ożóg, Piotr Ożóg	628/103	15 m ²	628/50 – wieczyste użytkowanie
5.	Zofia i Leszek Kubik	628/104	15 m ²	628/51 – wieczyste użytkowanie
6.	Alicja i Stanisław Sito	628/105	26 m ²	628/55 - własność