

Uchwała Nr ..XXXI/448/2001

Rady Miasta Tarnobrzega

z dnia.....31.01..... 2001 r.

**w sprawie zwolnienia z obowiązku zbycia w drodze przetargu nieruchomości zabudowanej położonej w Tarnobrzegu przy ul. Targowej.**

Działając na podstawie art. 37 ust. 3 ustawy z dnia 21 sierpnia 1997 r. o gospodarce nieruchomościami (Dz. U. z 2000 r. Nr 46, poz. 543) oraz art. 18 ust. 2 pkt 9 lit. a) ustawy z dnia 8 marca 1990 r. o samorządzie gminnym (Dz. U. z 1996 r. Nr 13, poz. 74, Nr 58, poz. 261, Nr 106, poz. 496, Nr 132, poz. 622, z 1997 r. Nr 9, poz. 43, Nr 106, poz. 679, Nr 107, poz. 686, Nr 123, poz. 775, z 1998 r. Nr 155, poz. 1014, Nr 162, poz. 1126 oraz z 2000 r. Nr 26, poz. 306, Nr 48, poz. 552, Nr 62, poz. 718, Nr 88, poz. 985, Nr 91, poz. 1009 i Nr 95, poz. 1041) **Rada Miasta Tarnobrzega,**

u c h w a ł a :

§ 1

Zwalnia się z obowiązku zbycia w drodze przetargu nieruchomość zabudowaną oznaczoną nr ewid. 2156/6 o powierzchni 0,0907 ha obj. KW 52 081 położoną w Tarnobrzegu przy ul. Targowej, stanowiącą własność gminy Tarnobrzeg, przeznaczoną na realizację zadań związanych z ochroną zdrowia.

§ 2

Na oznaczonej w § 1 nieruchomości zlokalizowany jest budynek Przychodni Rejonowej Nr 2, w którym Centrum Medyczne „PULS” Zespół Praktyk Indywidualnych s. c. jako dzierżawca nieruchomości świadczy usługi medyczne w zakresie podstawowej opieki zdrowotnej, określone w przepisach ustawy z dnia 30 sierpnia 1991 r. o zakładach opieki zdrowotnej (Dz. U. Nr 91, poz. 408 z późn. zm.).


§ 3

Wykonanie uchwały powierza się Zarządowi Miasta Tarnobrzega.

§ 4

Uchwała wchodzi w życie z dniem podjęcia.

Przewodniczący Rady Miasta  
Jacek Brycki

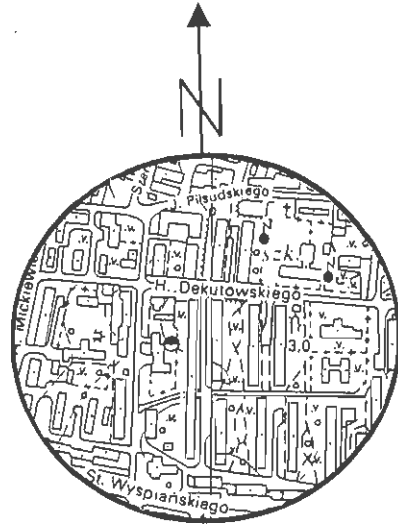


**ZAŁĄCZNIK DO UCHWAŁY NR  
Z DNIA 31 stycznia 2001 r.  
RADY MIASTA TARNOBRZEGA**

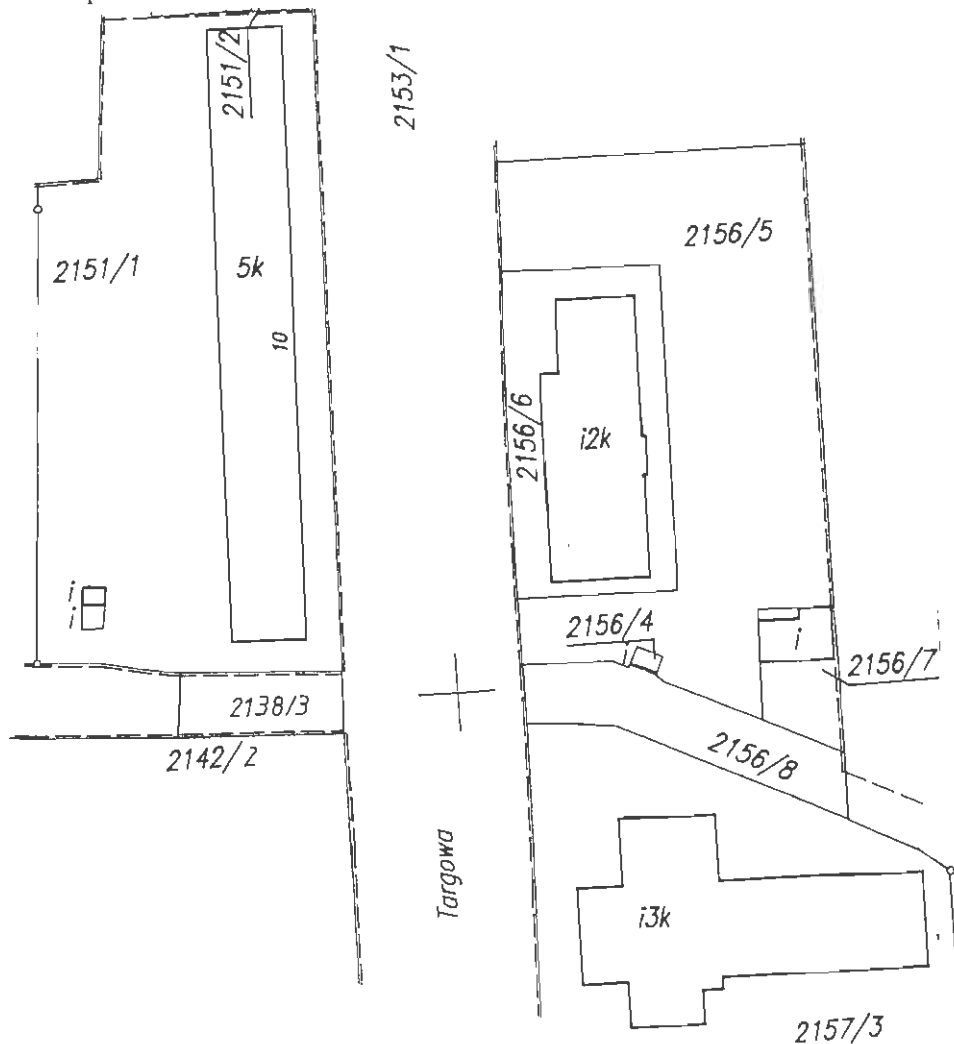
XXXI/448/2001

Działka ewidencyjna nr : 2156/6  
Powierzchnia łączna : 0,0907 ha  
Lokalizacja : Tarnobrzeg ul. Targowa  
Właściciel : Gmina Tarnobrzeg  
KW - 52 081

szkic lokalizacji skala 1:10 000



Mapa ewidencji gruntów skala 1: 1000



Z a w i a d o m i e n i e

Sąd Rejonowy w Tarnobrzegu VI Wydział Ksiąg Wieczystych, na podstawie art. 51 ust. 1 i 2 ustawy z dnia 6 lipca 1982 r. o księgach wieczystych i hipotece (Dz.U. nr. 19, poz. 147), zawiadamia, że w wykonano następujące wpisy w księgach wieczystych:

a).wpisano w dziale drugim tut. księgi wieczystej KW.nr.37475, obejmującej tylko działkę ewidencyjną numer 382)6 w Tarnobrzegu stanowiącą plac zabudowany o innym przeznaczeniu o powierzchni 11 arów 04 m.kw. za właściciela G m i n ę T a r n o b r z e g w miejsce Skarbu Państwa,-----

b).wpisano w dziale drugim tut. księgi wieczystej KW.nr. 50748, obejmującej tylko działkę ewidencyjną numer 1424)3 stanowiącą plac w Tarnobrzegu zabudowany o powierzchni 28 arów 86 m.kw. za właściciela G m i n ę T a r n o b r z e g w miejsce Skarbu Państwa,-----

c).odłączono z księgi wieczystej KW.nr. 37241 obejmującej własność Skarbu Państwa, działkę ewidencyjną numer 2156)6 o pow.09 arów 07 m.kw. do nowej księgi wieczystej KW.nr. 52081 i w dziale pierwszym tej księgi wpisano tylko jedną działkę ewidencyjną numer 2156)6 w Tarnobrzegu, stanowiącą plac zabudowany o innym przeznaczeniu o powierzchni 09 arów 07 m.kw. i w dziale drugim tej księgi wieczystej za właściciela wpisać G m i n ę T a r n o b r z e g,-----

d).odłączono z księgi wieczystej KW.Nr. 44561 obejmującej własność Skarbu Państwa, działkę ewidencyjną numer 361)14 o pow. 12 arów 56 m.kw. do nowej księgi wieczystej KW.Nr. 52080 i w księdze tej wpisano w dziale pierwszym tylko działkę ewidencyjną numer 361)14 stanowiącą plac zabudowany o innym przeznaczeniu w Tarnobrzegu osiedle W i s i o w i e ś o powierzchni 12 arów 56 m.kw. i w dziale drugim tej nowej księgi wieczystej za właściciela wpisano G m i n ę T a r n o b r z e g.

Powyższe wpisy wykonano na podstawie wniosku z dnia 30 maja 2000 roku VI Dz.K.nw.r 2624-2627)2000, obejmującego Decyzję Wojewody Podkarpackiego w Rzeszowie z daty Rzeszów, dnia 21.10.1999 r. Znak: GN.VI-7215)129)99, trzy mapy z daty Tarnobrzeg, dnia 17 września 1999 r. L.ks. rob. 33)99 wydane przez Urząd Miejski w Tarnobrzegu, i jedną z daty Tarnobrzeg, dnia 27 września 1999 r. L.ks. rob. 14)99 wydaną przez Urząd Miejski w Tarnobrzegu, karty inwentaryzacyjne nieruchomości nr. kart: 5,6,7,8, protokół zdawczo -odbiorczy, Decyzję podziału działki ewidencyjnej numer:2156)1 oraz mapę podziału działki ewidencyjnej numer 2156)1 .-----

Pouczenie

Sędzia

Przeciwko powyższym wpisom może być wniesiona apelacja w terminie dni 14-tu od daty doręczenia, do Sądu Okręgowego w Tarnobrzegu za pośrednictwem Sądu Rejonowego w Tarnobrzegu

Zarządzenie

doręczyć: wnioskodawcy

Sędzia za zgodność

Marcin Opala

A9.6 ZP Plac zabaw dla dzieci

A9.7 UOp Przedszkole 4 - oddziałowe

A10 MW - pow. 2,80 ha

Tereny zabudowy mieszkaniowej wielorodzinnej osiedla  
Nr2 w tym:

A10.1 MW

mieszkalnictwo wielorodzinne o wysokiej intensywności zabudowy.

A10.2 MN

jednorodzinna szeregową zabudowa

A11AP, UH, UG, UR, UI, UZ - pow. 3,0 ha

Teren usług ogólnomiejskich i osiedlowych /podstawowych dla osiedla Nr 2, w tym usług ogólnomiejskich

-wojewódzka Komenda Straży Pożarnych pomieszczenia administracyjne oraz garaże

-Szkoła Zawodowa - Elektryczna

-Bank Gospodarki Żywnościowej

-Przychodnia Rejonowa Nr 2

-Usługi handlu, rzemiosła i gastronomii

A12 AUC -Tereny usług ogólnomiejskich oraz zabudowy wielorodzinnej w tym:

-Urząd Wojewódzki

-Zespół pawilonów handlowych

-Bank depozytowo kredytowy

-Administracja TSM, oraz Środowiskowy Dom Kultury z salą widowiskową.

A13 MW - pow. 15,0 ha

Teren mieszkalnictwa wielorodzinnego o wysokiej intensywności zabudowy osiedla "Młodych" w tym:

A13.1 MW - zabudowa mieszkaniowa

A13.2 UOp- przedszkole czterooddziałowe

A13.3 UZp- żłobek czterooddziałowy

A13.4 UOp- szkoła podstawowa Nr 5

A13.5 UOp- przedszkole czterooddziałowe

A13.6 UHGR- usługi administracji -Bank depozytowo-kredytowy, handlu, gastronomii i rzemiosła adaptowane i projektowane oraz parkingi.

A13.7 UZ- żłobek czterooddziałowy

A13.8 UO- przedszkole czterooddziałowe

A13.9 UZ- przychodnia zakładowa Tarnobrzieskiego

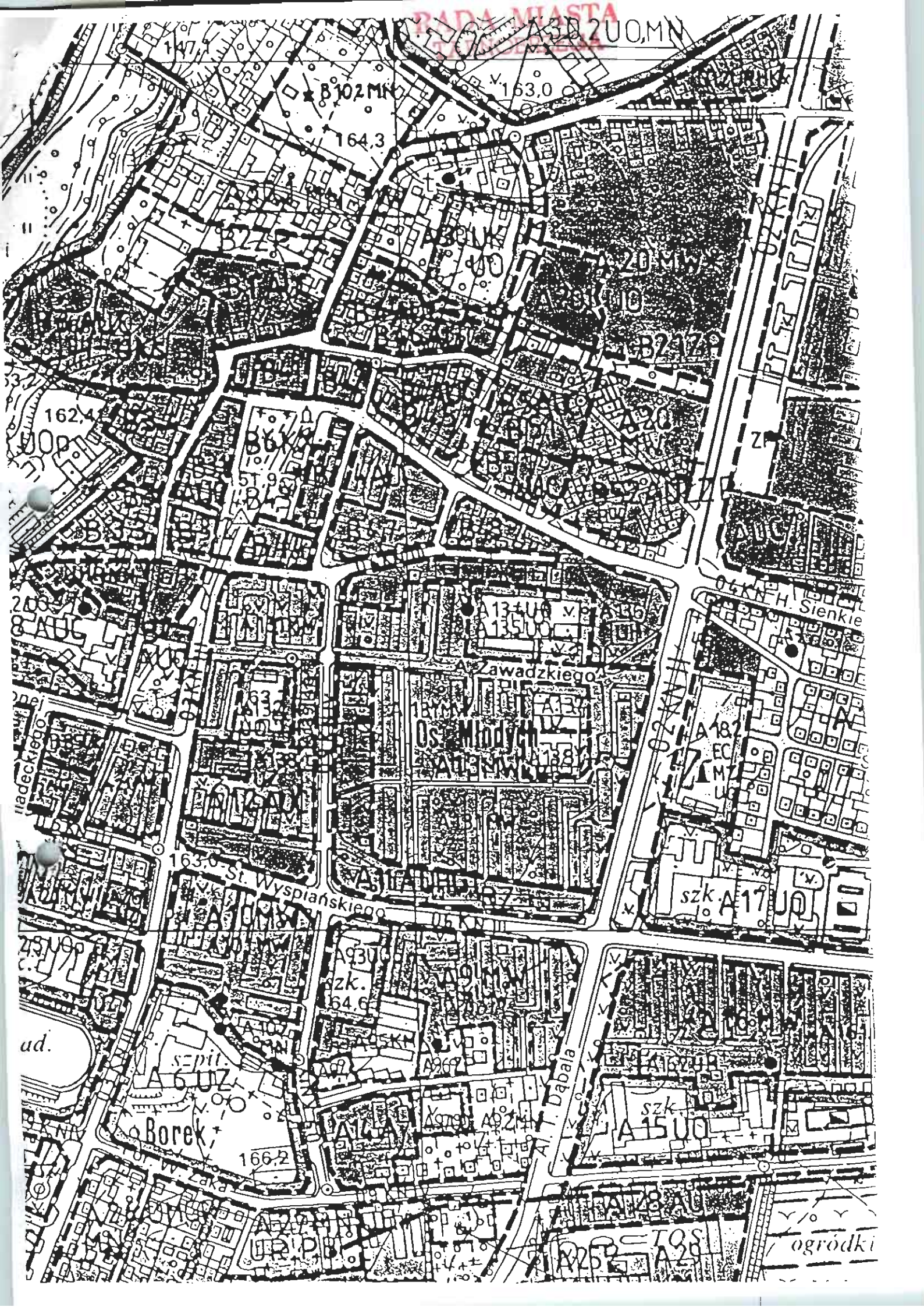
Przedsiębiorstwa Budownictwa Przemysłowego

naczelnik Wydziału

inż. Roman Bokwa



PRADA MIASTA



B102MK

163.0

164.3

162.4

ul. Sienkiewicza

ul. Zawadzkiego

ul. St. Wyspiańskiego

szk. A17

ud.

Borek

166.2

ul. T. Dąbala

szk. A15

ogródki

Prezydent Miasta Tarnobrzega  
 Główny Ośrodek Dokumentacji  
 Geodezyjnej i Kartograficznej  
 w Tarnobrzegu  
 39-400 TARNOBZEG  
 ul. Kościuszki 32

Województwo  
 Jednostka ewidencyjna  
 Obręb

podkarpackie  
 Tarnobrzeg  
 Tarnobrzeg

## WYPIS Z REJESTRU GRUNTÓW

Nr jednostki rejestrowej 1732, Grupa rej. 4.1

właściciel GMINA TARNOBZEG / MIENIE KOMUNALNE /, Udział : 1/1  
 Siedz : TARNOBZEG, ul. KOŚCIUSZKI 32

Numer		Blizsze określenie położenia	Rodzaje użytków	Rodzaj Klasa gruntu	Powierzchnia		Nr Księgi wliczystej (uwagi)
					użytków ha	działki ha	
mapy	działki						
3	2156/6	TARGOWA	Ter.zabudowane inne	Bl	0.0907	0.0907	KW 52081
R a z e m :					0.0907	0.0907	

Sporządzono według stanu z dnia : 8-1-2001

Słownie : dziewięćset siedem m.kw.

Document należy jest wypisem z opiewanych  
 danych ewidencji gruntów i budynków i jest  
 przeznaczony do dokonywania wpisu  
 w księgach wliczystej