

UCHWAŁA Nr ...XXXI/452/2001

Rady Miasta Tarnobrzega

z dnia ...31 stycznia 2001 r.

w sprawie przejęcia na rzecz Gminy Tarnobrzeg nieruchomości zabudowanej położonej w Tarnobrzegu przy ul. Sikorskiego

Działając na podstawie art.5 ust.4 ustawy z dnia 10 maja 1990 r. Przepisy wprowadzające ustawę o samorządzie terytorialnym i ustawę o pracownikach samorządowych (Dz.U. z 1990 r. Nr 32, poz. 191 ; zm : Dz.U. z 1990 r. Nr 43, poz. 253 i Nr 92, poz. 541 ; z 1991 r. Nr 34, poz. 151; z 1992 r. Nr 6, poz. 20 ; z 1993 r. Nr 40, poz. 180 ; z 1994 r. Nr 1, poz. 3 i Nr 65, poz. 285 ; z 1996 r. Nr 23, poz. 102 i Nr 106, poz. 496 ; z 1997 r. Nr 9, poz. 43) oraz art. 18 ust. 2 pkt 9 lit. a) ustawy z dnia 8 marca 1990 r. o samorządzie gminnym (Dz. U. z 1996 r. Nr 13, poz. 74, Nr 58, poz. 261, Nr 106, poz. 496, Nr 132, poz. 622, z 1997 r. Nr 9, poz. 43, Nr 106, poz. 679, Nr 107, poz. 686, Nr 123, poz. 775, z 1998 r. Nr 155, poz. 1014, Nr 162, poz. 1126 oraz z 2000 r. Nr 26, poz. 306, Nr 48, poz. 552, Nr 62, poz. 718, Nr 88, poz. 985, Nr 91, poz. 1009 i Nr 95, poz. 1041) **Rada Miasta Tarnobrzega,**

uchwała:

§ 1

Wystąpić do Wojewody Podkarpackiego z wnioskiem o przekazanie Gminie Tarnobrzeg nieruchomości zabudowanej ozn. nr ewid. 1220/3 o powierzchni 0.0556 ha objętej księgą wieczystą nr 36 142 i nr ewid. 3000/4 o powierzchni 0.0349 ha objętej księgą wieczystą nr 30 356 położonej w Tarnobrzegu przy ul. Sikorskiego 1 na cele realizacji zadań własnych gminy w zakresie gminnego budownictwa mieszkaniowego .

§ 2

Wykonanie uchwały powierza się Zarządowi Miasta Tarnobrzega .

§ 3

Uchwała wchodzi w życie z dniem podjęcia .

Przewodniczący Rady Miasta
Jacek Brycki

ZAŁĄCZNIK DO UCHWAŁY NR XXXI/452/2001
Z DNIA 31 stycznia 2001 r.
RADY MIASTA TARNOBRZEGA

Działka ewidencyjna nr : 1220/3, 3000/4

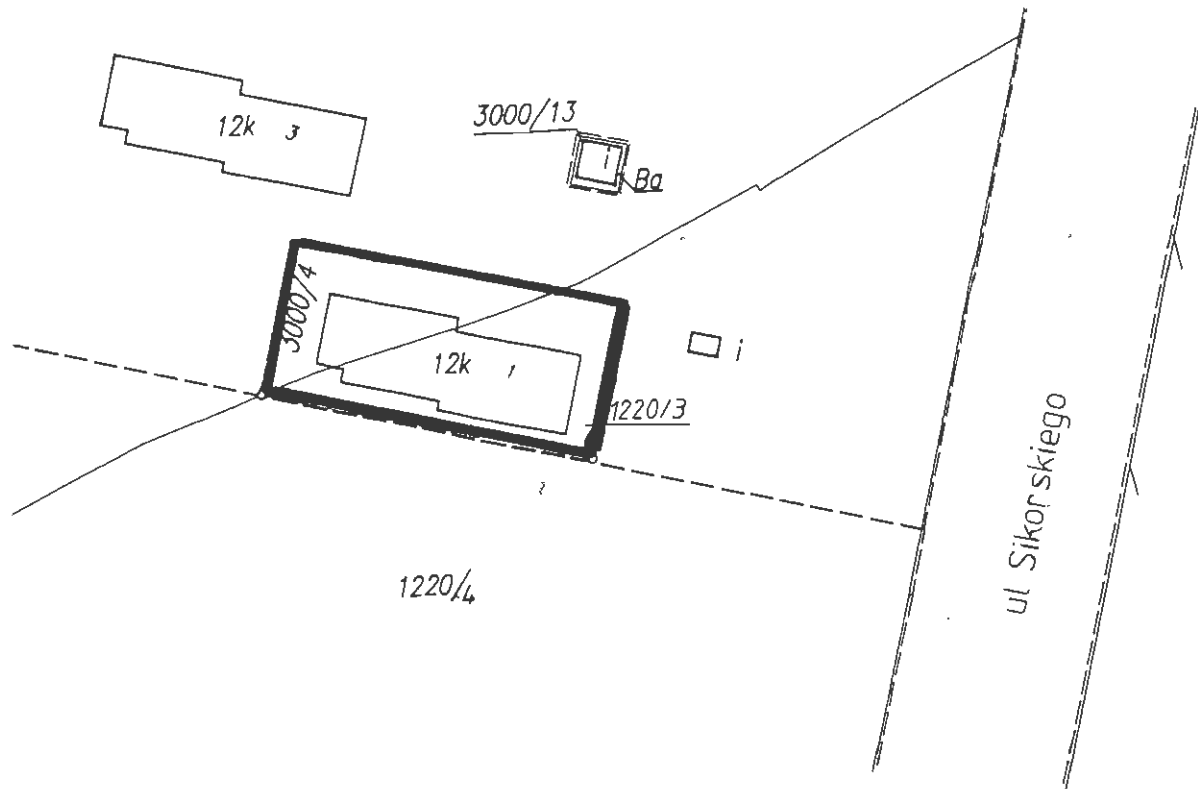
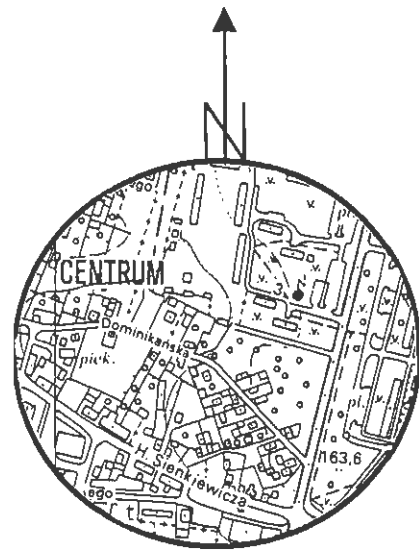
szkic lokalizacji skala 1:10 000

Lokalizacja : Tarnobrzeg ul. Sikorskiego

Właściciel : Skarb Państwa

KW – 36 142 , 30 356

Mapa ewidencji gruntów skala 1: 1000



Prezydent Miasta Tarnobrzega
Grodzki Gabinet Dokumentacji
Geodezyjnej i Kartograficznej
w Tarnobrzegu
39-400 TARNOBZRZEG
ul. Kościuszki 32

Województwo Podkarpackie
Jednostka ewidencyjna Tarnobrzeg
Obręb Tarnobrzeg

WYPIS Z REJESTRU GRUNTÓW

Nr jednostki rejestrowej 1729, Grupa rej. 1.4

właściciel SKARB PAŃSTWA, Udział : 1/1
Siedz : TARNOBZRZEG, ul. KOŚCIUSZKI 32

N u m e r		Bliższe określenie położenia	R o d z a j e u z y t k ó w	Klasa gruntu	P o w i e r z c h n i a		Nr Księgi wieczyste] (uwagi)
mapy	działki				użytków ha	działki ha	
3	1220/3	OS. CENTRUM	Ter. mieszkaniowe		0.0556	0.0556	KW 36142
3	3000/4	OS. CENTRUM	Ter. mieszkaniowe		0.0349	0.0349	KW 30356 Dec.G.I.822 4/10/90 z dn. 10.01.1
R a z e m :					0.0905	0.0905	

Sporządzono według stanu z dnia : 2000-9-22

Słownie : dziewięćset pięć m.kv.

Geodeta
Niemilk
Marian Niemilk

Sąd Rejonowy
VI Wydział Ksiąg Wieczystych
39-400 Tarnobrzeg
ul. Sienkiewicza 27

Dz. odp. 1348/00

Tarnobrzeg, dnia 4 sierpnia 2000 roku

Kw. Nr. 30356

=====

O d p i s z k s i ę g i w i e c z y s t e j

=====

Sąd Rejonowy w Tarnobrzegu, VI Wydział Ksiąg Wieczystych
zaświadcza, że w dziale pierwszym księgi wieczystej Kw. Nr. 30356

wpisane są tylko działki ewid. nr. 3000/3, 3000/4, stanowiące rolę
w Tarnobrzegu o pow. łącznej 23 arów 04 mkw,

w dziale drugim tej księgi wieczystej za właściciela działek
wpisany jest :

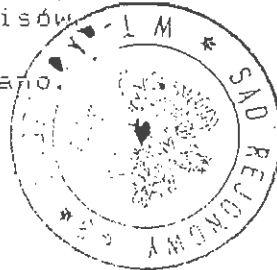
SKARB PAŃSTWA URZĄD MIEJSKI W TARNOBRZEGU

na podstawie Decyzji wydaney przez Urząd Miejski w Tarnobrzegu
z dnia 10.01.1990 roku, Nr. S. I. 8224/10/90.

W dziale drugim tej księgi wieczystej wpisana jest wzmianka
o wniosku z dnia 31 stycznia 2000 roku w sprawie VI. Dzkw.
602-603/00,

Dział trzeci - brak wpisów,
Dział czwarty - brak wpisów

Opłatę sądowej nie pobrano.



Sekcja
Malińska

KOMENDA WOJEWODZKA POLICJI
w Rzeszowie

Wpłynęło dnia 11.08.2000

34 Nr Odp. 2923/00

Tarnobrzeg, dnia 21.08.2000

KW Nr 36142

L.k.s.zam. VI. 1417/2000

ODPIS Z KSIĘGI WIECZYTEJ

Sąd Rejonowy w Tarnobrzegu VI Wydział Ksiąg Wieczystych zaświadcza, że w księdze wieczystej KW Nr 36142 urządzonej dla nieruchomości składającej się z działek między innymi z działki ewid. nr 1220/3.....

położonych w TARNOBRZEGU
stanowiących PLAC ZABUDOWANY
o powierzchni 581 m²

w dziale drugim tej księgi wpisani(y) są (jest) za właścicieli(la) SKARB PAŃSTWA -
KIEROWNIK URZĘDU REJONOWEGO W TARNOBRZEGU

na podstawie TRANUMOCNEJ DECYZJI NOJEWODY TARNOBRZESKIEGO
Z DNIA 30 LISTOPAD 1998 NR G.III - 7223 K/303/92/98
QB7. TUT. LIMOSKIEM JIDKW: 8757/8756/98

w dziale trzecim BEZ OBCIĄŻEŃ

w dziale czwartym BEZ OBCIĄŻEŃ

Oplate sądowa w kwocie

złotych pobrano i skasowano na podaniu.



KIE

Marianna Opala

TARNOBRZEG

TARNOBRZEG

SKALA 1:10 000

WOJ.

011 RP*



UOp - przedszkole - -

UZp - żłobek Nr 4

AUC - zespół pawilonów administracji handlu gastronomii i rzemiosła, PKO, Przychodnia Rejenowa Nr 3 z apteką, Dom Weselny Tarnobrzeskiej Spółdzielni Mieszkaniowej z parkingiem.

ZP - główny ciąg zieleni i rekreacji osiedla "Serbinów" z dojściem od Ul. Sikorskiego

Pasma zieleni i rekreacji rozciąga się od ul. Zwierzynieckiej do Ul. Sienkiewicza.

A20 MW - pow. 8,15 ha

Teren zabudowy mieszkaniowej wysokiej intensywności zabudowy. Pełne wyposażenie w usługi podstawowe w przeliczeniu na ilość mieszkańców. w tym:

A20.1 UO - teren przeznaczony na zlokalizowanie szkoły o profilu uzgodnionym przez Zarząd Miasta z Kuratorium Ośw. Część ciągu komunikacji pieszej B2 ZP włącza się w teren usług oświaty. W rejonie istniejącej ul. Dominikańskiej realizacja zabudowy uwarunkowana wykupem własności i wyburzeniem stacji parterowej zabudowy / w większości drewnianej / oraz opracowaniem planu realizacyjnego w oparciu o wytyczne Wojewódzkiego Konserwatora Zabytków.

A21 MN - pow. 3,5 ha

Teren zabudowy mieszkaniowej jednorodzinnej istniejącej. Ustala się adaptację zabudowy z możliwością uzupełnień dla terenu pomiędzy Ul. Sandomierską a Ul. Jędrusiów /Wygon/ oraz po południowej stronie Ul. Jędrusiów do głębokości 1 działki dla zabudowy szeregowej z usługami handlowymi i rzemieślniczymi, oraz zabudowy bliźniaczej i wolnostojącej.

A23 MN - pow. 20,75 ha

Tereny zabudowy mieszkaniowej jednorodzinnej różnych typów wraz z usługami podstawowymi - osiedle "Piastów" /Sandomierska/ w tym UHR.

A25 BB - pow. 2,75 ha

Teren istniejących baz Spółdzielni Mieszkaniowej i Rejon Energetycznego - adaptacja -

RZĄD MIĘDZYGOSPODARSTWA
w Tarnobrzegu
Wydział Urbanistyki i Budownictwa
Architektury i Inżynierii
39-400 Tarnobrzeg, ul. Mickiewicza 7
REGON 14330413509

2120-87