

UCHWAŁA Nr XXXVIII/532/01

z dnia 27 września 2001r.

RADY MIASTA TARNOBRZEGA

w sprawie sprzedaży gruntu stanowiącego własność gminy Tarnobrzeg ,
poł.w Tarnobrzegu przy ul.Profesora Tarnowskiego.

Działając na podstawie art. 18 ust. 2 pkt. 9 lit. a ustawy z dnia 8 marca 1990 r.
o samorządzie gminnym /Dz.U. z 1996 r. Nr 13 poz. 74, Nr 58 poz. 261, Nr 106 poz.
496 i Nr 132 poz. 622 oraz z 1997 r. Nr 9 poz. 43, Nr 106 poz. 679, Nr 107 poz. 686,
Nr 113 poz. 734 i Nr 123 poz. 775 oraz z 1998 r. Nr 155, poz. 1014, Nr 162, poz.
1126 oraz z 2000 r. Nr 26, poz. 306, Nr 48, poz. 552, Nr 62, poz. 718, Nr 88, poz.
985, Nr 91, poz. 1009 , Nr 95, poz. 1041 i z 2001 r. Nr 45 poz. 497 / oraz art. 37 ust. 2
pkt. 6 ustawy z dnia 21 sierpnia 1997 r.o gospodarce nieruchomościami /tekst jednolity:
Dz.U. z 2000 r. Nr 46 poz. 543 / RADA MIASTA TARNOBRZEGA

u c h w a ł a :

§ 1.

wyraża zgodę na sprzedaż w drodze bezprzetargowej nieruchomości gruntowej
ozn. nr ewid. 651/48 o pow. 0,0028 ha ,objętej KW 52264 stanowiącej własność
Gminy Tarnobrzeg, poł.w Tarnobrzegu przy ul.Profesora Tarnowskiego na rzecz P.P.
Anny i Franciszka Szelągiewicz zam.Tarnobrzeg ul.Profesora Tarnowskiego 18 w celu
poprawy warunków zagospodarowania nieruchomości przyległej ozn. nr ewid. 645/43
i 645/63 , stanowiącej własność w/w osób fizycznych.


§ 2.

Wykonanie uchwały powierza się Zarządowi Miasta Tarnobrzega.

§ 3.

Uchwała wchodzi w życie z dniem podjęcia.

Przewodniczący Rady Miasta


Jacek Blycki

ZAŁĄCZNIK DO UCHWAŁY NR XXXVIII / 532/01
Z DNIA 27 września 2004r.
RADY MIASTA TARNOBRZEGA

RADA MIASTA
TARNOBREGA

Działka ewidencyjna nr 651/48

szkic lokalizacji skala 1:10 000

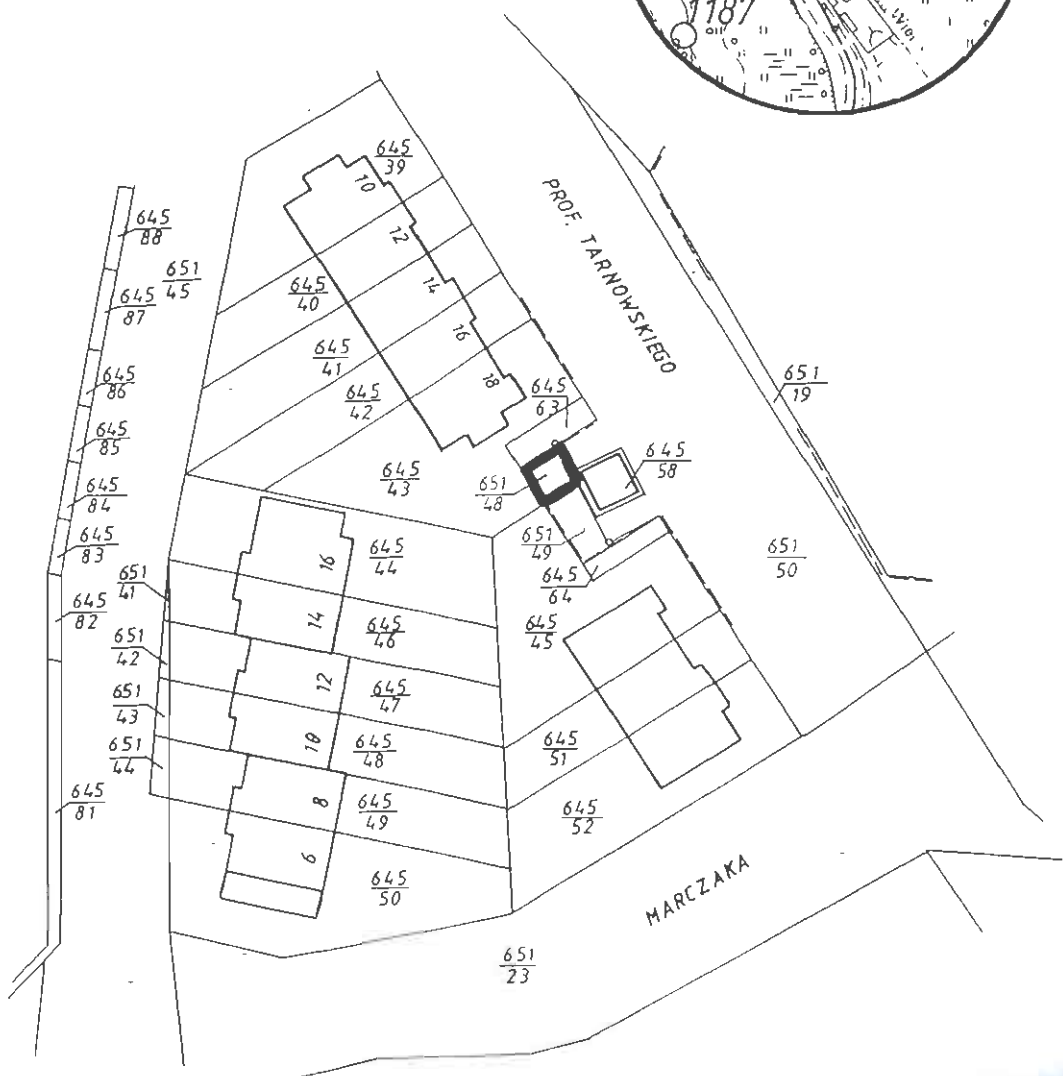
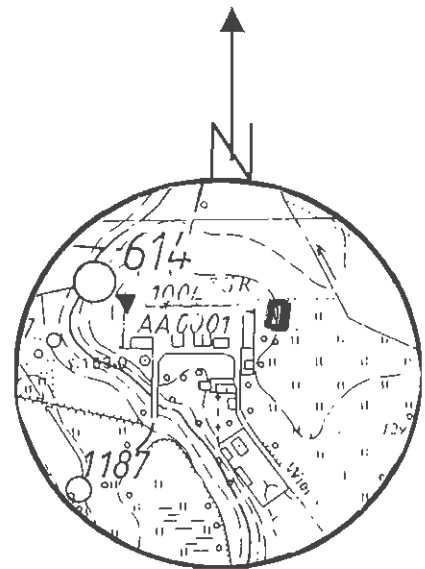
Powierzchnia 0,0028 ha

Lokalizacja Tarnobrzeg ul. Prof Tarnowskiego

Właściciel : Gmina Tarnobrzeg

KW – 52 264

Mapa ewidencji gruntów skala 1: 1000



024.1. MWMN - Tereny dla mieszkalnictwa o wysokiej intensywności, w technologii WK70 oraz obrzeżnej lokalizacji bud. mieszkaniowego niskiej intensywności. jednorodzinne.

Wymagane dostosowanie architektury budynków jednorodzinnych do charakteru zabudowy pozostałej części osiedla. Wymagana aktualizacja planu realizacyjnego osiedla "Dzików" w części dotyczącej budynków Nr 12,13,14,15 oraz przekształcenia własnościowe.

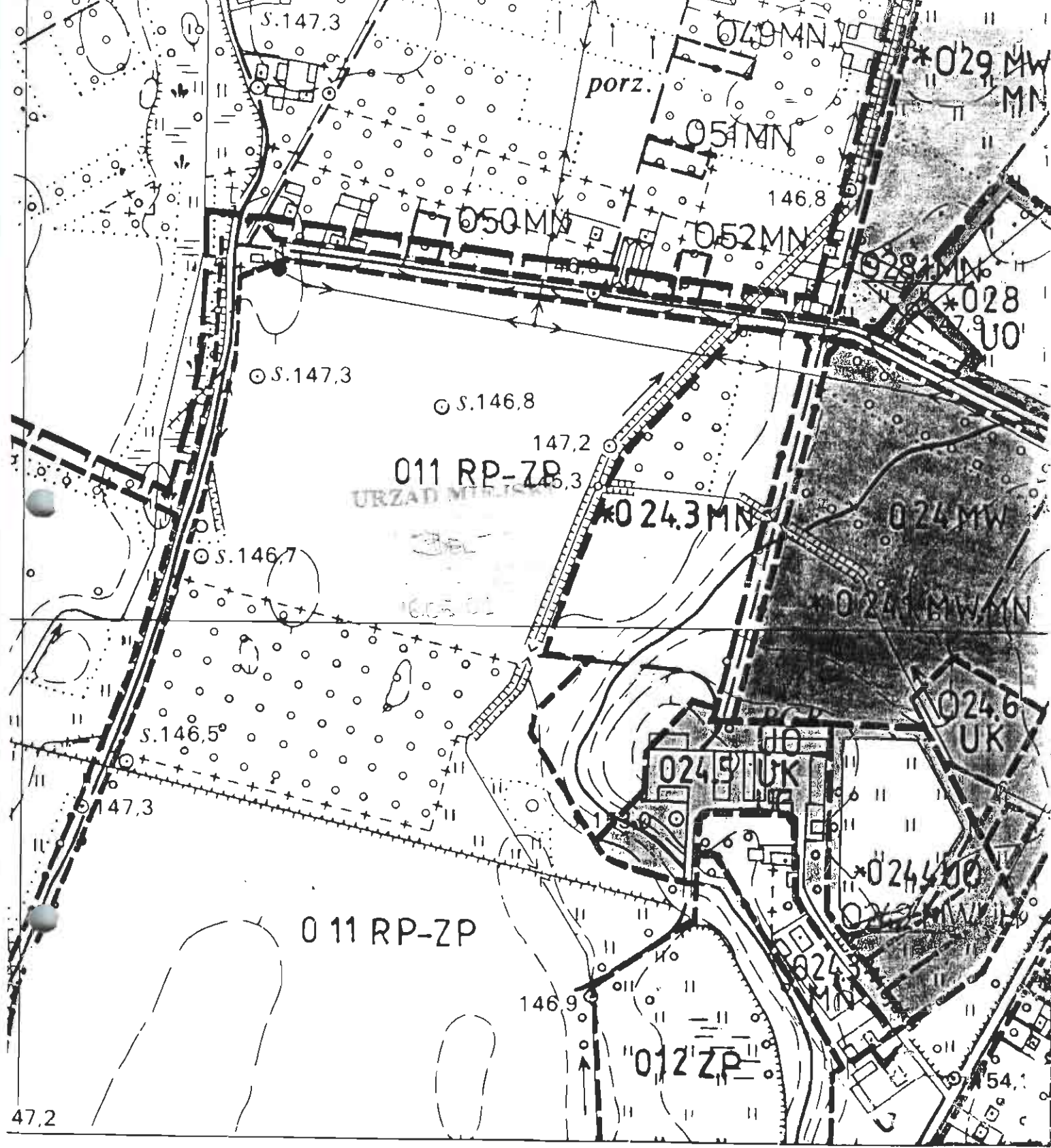
zm - 97

* 024.2.MWUH - teren zastrzeżony włączenie dla zabudowy mieszkalnej z usługami wbudowanymi w parterach w formie ciągu usługowo - handlowego wzdłuż którego przebiegać będzie ciąg pieszy z centrum miasta do dzielnicy "Borów" zakaz wprowadzania mieszkań w parterach budynków. Technologia dowolna najwłaściwsza tradycyjna. Projekty budynków indywidualne. Elewacje wymagają specjalnego potraktowania pod względem plastycznym.

024.3MN Teren projektowanej zabudowy jednorod. intensywnej wyłącznie szeregowej -Część zachodnia osiedla "Dzików"
Przy al. Lipowej zespół zabudowy jedno rodzinnej projektowanej z uwzględnieniem Woj. Konserwatora zabytków i Woj. Konserwatora Przyrody ze względu na bezpośrednie sąsiedztwo zabytkowego spichlerza przeznaczonego do adaptacji i modernizacji z przeznaczeniem na muzeum historyczne m.Tarnobrzega oraz stare al.Lipowej stanowiącej pomnik przyrody /ZP/.

024.4 UOP-usługi podstawowe w tym:
-szkoła podstawowa dla osiedla "Podłęże osiedla ŚSandomierska" oraz w perspektywie dla osiedla "Dzików"
-przedszkole i żłobek
-usługi handlu, gastronomii i rzemiosła w obecnej chwili teren w przeważającej części niezabudowany.

RADA
TARNOBREGA



RAČUN
TAB. 1

1:10000

1:5000

26. 6.1989

Prezydent Miasta Tarnobrzega
Grodzki Górnok Dokumentacji
Geodezyjnej i Kartograficznej
w Tarnobrzegu
33-400 TARNOBZEG
ul. Kosciuszki 32

Województwo podkarpackie
Jednostka ewidencyjna Tarnobrzeg
Obręb Tarnobrzeg

WYPIS Z REJESTRU GRUNTÓW

Nr jednostki rejestrowej 1732, Grupa rej. 4.1

właściciel GMINA TARNOBZEG, Udział : 1/1
Siedz : TARNOBZEG, ul. KOSCIUSZKI 32

Numer		Bliższe określenie położenia	Rodzaje użytków	Rodzaj Klasa gruntu	Powierzchnia		Nr Księgi wieczystej (uwagi)
wap	działki				użytków ha	działki ha	
1	651/48	UL. PROF. TARNOWSKIEGO	Drogi	dr	0.0028	0.0028	RN 52264
R a z e m :					0.0028	0.0028	

Sporządzono według stanu z dnia : 29-8-2001

Słownie : dwadzieścia osiem m.kv.

Geodeta
Niermił
Mentor Niemcewicz

Z up. Prezydenta Miasta
Naczelnik Wydziału
Geodezji i Gospodarki Gruntami
mgr inż. Anna Lamber-Lesniak
Geodeta Powiatowy

RADY MIASTA
TARNOBZEG

Prezydent Miasta Tarnobrzega
 Grodzki Ośrodek Dokumentacji
 Geodezyjnej i Kartograficznej
 w Tarnobrzegu
 39-400 TARNOBZEG
 ul. Kościuszki 52

województwo
 jednostka ewidencyjna
 Obręb

podkrakowskie
 Tarnobrzeg
 Tarnobrzeg

WYPIS Z REJESTRU GRUNTÓW

Nr jednostki rejestrowej: 3767, Grupa rej. 7.2

współwłaściciel: SZELĄGIEWICZ ANNA (LUCJAN, JULIA) Udział : 8

Zam : TARNOBZEG, ul. PROF. TARNOWSKIEGO 18

współwłaściciel: SZELĄGIEWICZ FRANCISZEK (KAZIMIERZ, KAZIMIERA) Udział : 1/18

Zam : TARNOBZEG, ul. PROF. TARNOWSKIEGO 18

Numer		Bliższe określenie położenia	Rodzaje użytków	Rodzaj Klasa gruntu	Powierzchnia		Nr księgi wzrostowej (uwagi)
napy	działki				użytków ha	działki ha	
1	645/43	TARNOWSKIEGO 18	Ter. mieszkaniowe	B	0.0541	0.0541	XV 40960, Rep. A. 2397/ 94
1	645/63	TARNOWSKIEGO 18	Ter. mieszkaniowe	B	0.0042	0.0042	XV 40960, Rep. A. 2397/ 94
Razem :					0.0583	0.0583	

Sporządzono według stanu z dnia : 29-8-2001

Słownie : pięćset osiemdziesiąt trzy a.kw.

Z up. Prezydenta Miasta
 Naczelnik Wydziału
 Geodezji i Gospodarki Gruntami
 mgr inż. Anna Lombard-Lebiniak
 Geodeta Powiatowy

Geodeta
N. Lombard
 Anna Lombard

REJESTR
 TARNOBZEG