

UCHWAŁA Nr XXXVIII/535/01

z dnia 27 września 2001r.

RADY MIASTA TARNOBRZEGA

w sprawie sprzedaży gruntu poł. w Tarnobrzegu przy ul. Wiejskiej stanowiącego własność gminy Tarnobrzeg.

Działając na podstawie art. 18 ust. 2 pkt. 9 lit. a ustawy z dnia 8 marca 1990 r. o samorządzie gminnym /Dz.U. z 1996 r. Nr 13 poz. 74, Nr 58 poz. 261, Nr 106 poz. 496 i Nr 132 poz. 622 oraz z 1997 r. Nr 9 poz. 43, Nr 106 poz. 679, Nr 107 poz. 686, Nr 113 poz. 734 i Nr 123 poz. 775 oraz z 1998 r. Nr 155, poz. 1014, Nr 162, poz. 1126 oraz z 2000 r. Nr 26, poz. 306, Nr 48, poz. 552, Nr 62, poz. 718, Nr 88, poz. 985, Nr 91, poz. 1009, Nr 95, poz. 1041 i z 2001 r. Nr 45 poz. 497 / oraz art. 37 ust. 2 pkt. 6 ustawy z dnia 21 sierpnia 1997 r. o gospodarce nieruchomościami /tekst jednolity: Dz.U. z 2000 r. Nr 46 poz. 543 / RADA MIASTA TARNOBRZEGA

u c h w a ł a :

§ 1.

wyraża zgodę na sprzedaż w drodze bezprzetargowej nieruchomości gruntowej ozn. nr ewid. 651/46 o pow. 0,0055 ha ,objętej KW 52264 poł. w Tarnobrzegu przy ul. Wiejskiej stanowiącej własność Gminy Tarnobrzeg na rzecz P.P. Józefa i Anny Chmielowiec zam. Tarnobrzeg ul. Profesora Tarnowskiego 10 w celu poprawy warunków zagospodarowania nieruchomości przyległej ozn. nr ewid. 645/39 , stanowiącej własność w/w osób fizycznych.

§ 2.

Wykonanie uchwały powierza się Zarządowi Miasta Tarnobrzega.

§ 3.

Uchwała wchodzi w życie z dniem podjęcia.

Przewodniczący Rady Miasta


Jacek Brycki

ZAŁĄCZNIK DO UCHWAŁY NR
Z DNIA 27 września 2001r.
RADY MIASTA TARNOBRZEGA

XXXVII/ 535/01

RADA MIASTA
TARNOBRZEGA

Działka ewidencyjna nr 651/46

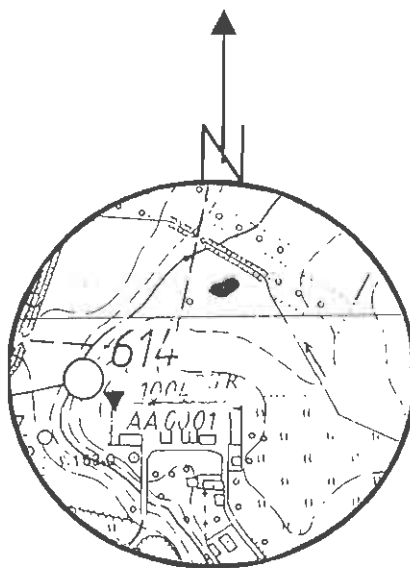
szkic lokalizacji skala 1:10 000

Powierzchnia 0,0055 ha

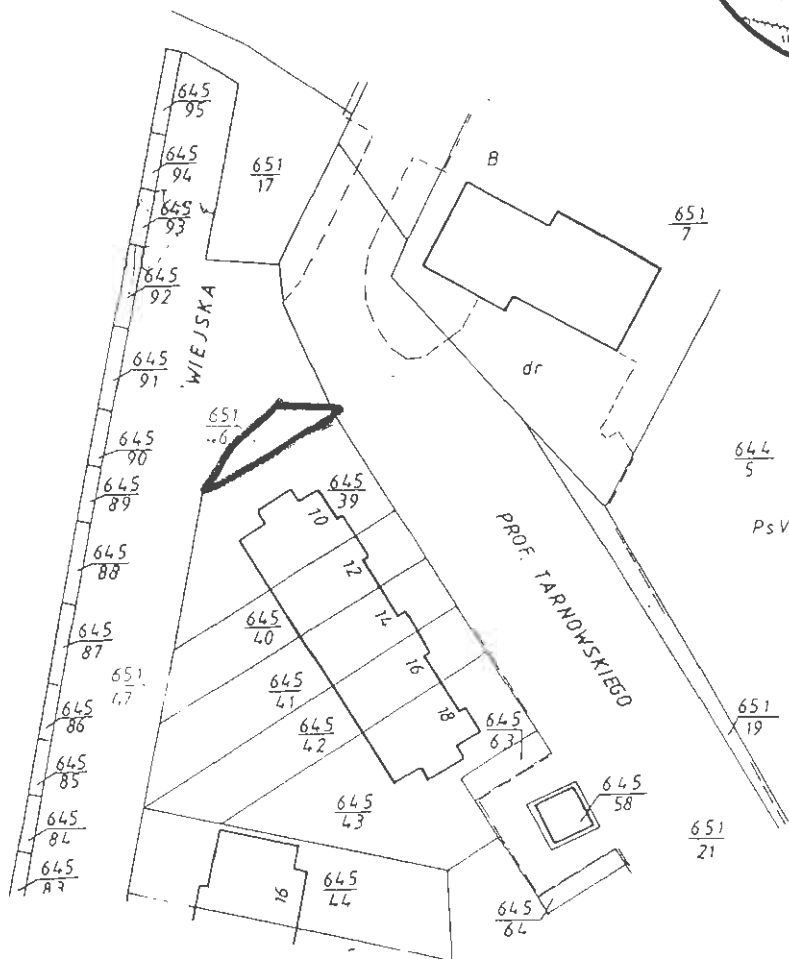
Lokalizacja Tarnobrzeg ul. Wiejskiej

Właściciel Gmina Tarnobrzeg

KW - 52 264



Mapa ewidencji gruntów skala 1:1000



URZĄD MIEJSKI
w Tarnobrzegu
Wydział Urbanistyki
Architektury i Budownictwa
ul. Dąbrowska 144, 25-200 Tarnobrzeg
REGON 140411579

16.05.01

024.1. MWMN - Tereny dla mieszkalnictwa o
wysokiej intensywności, w technologii
WK70 oraz obrzeżnej lokalizacji bud.
mieszkalniowego niskiej intensywności.
jednorodzinne.

Wymagane dostosowanie architektury
budynków jednorodzinnych do charakteru
zabudowy pozostałej części osiedla.
Wymagana aktualizacja planu realizacyj-
nego osiedla "Dzików" w części dotyczą-
cej budynków Nr 12, 13, 14, 15 oraz prze-
kształcenia własnościowe.

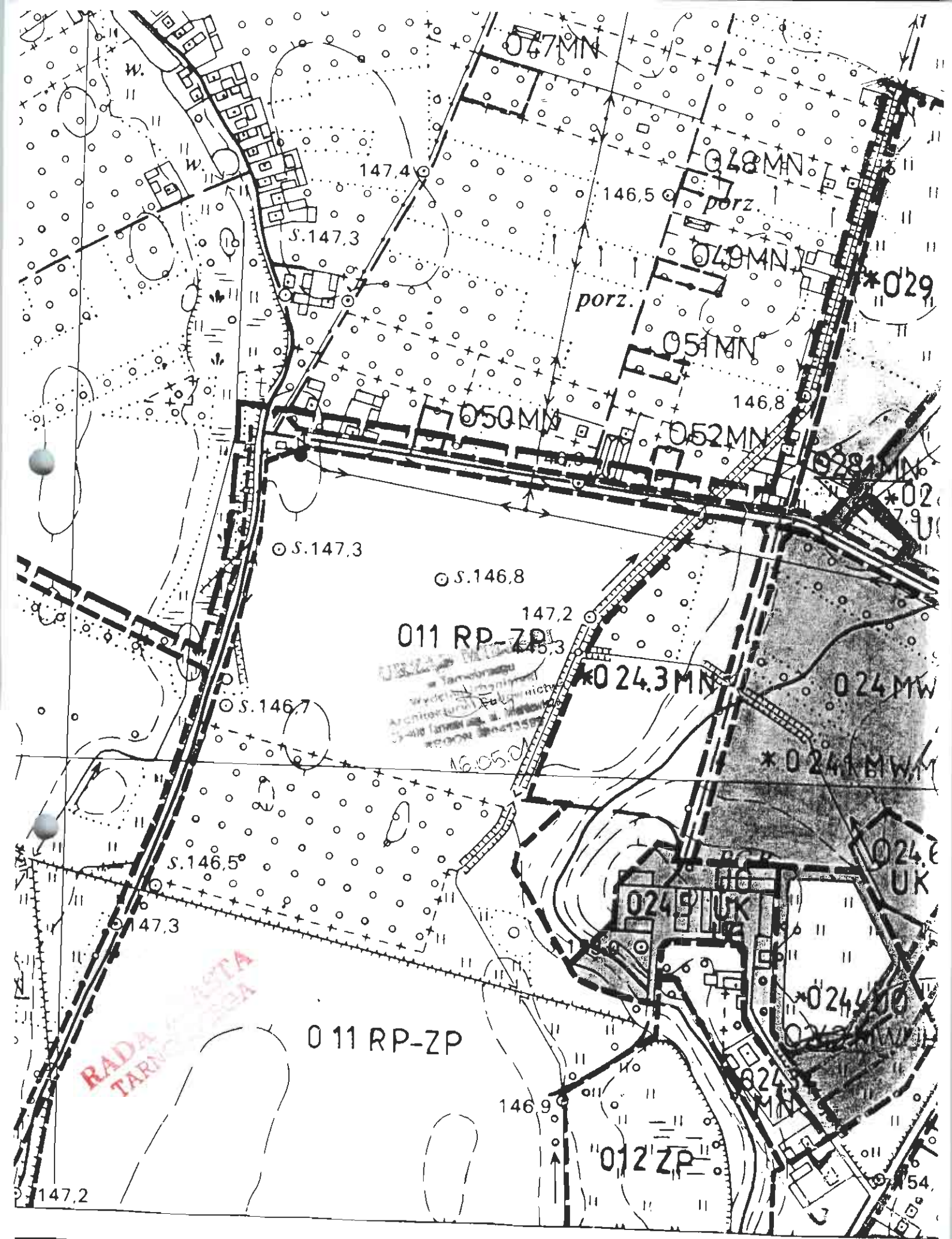
* 024.2. MWUH - teren zastrzeżony włączenie dla
zabudowy mieszkalnej z usługami wbu-
dowanymi w parterach w formie ciągu usł-
ugowo - handlowego wzdłuż którego prze-
biegać będzie ciąg pieszy z centrum
miasta do dzielnicy "Borów" zakaz wpro-
wadzania mieszkań w parterach budynków.
Technologia dowolna najwłaściwsza trady-
cyjna. Projekty budynków indywidualne.
Elewacje wymagają specjalnego potraktu-
wania pod względem plastycznym.

024.3MN Teren projektowanej zabudowy jednorod-
z. intensywnej wyłącznie szeregowej -Część
zachodnia osiedla "Dzików"

Przy al. Lipowej zespół zabudowy jedno-
rodzinnej projektowanej z uwzględnieni-
em Woj. Konserwatora zabytków i Woj.
Konserwatora Przyrody ze względu na
bezpośrednie sąsiedztwo zabytkowego
spichlerza przeznaczonego do adaptacji
i modernizacji z przeznaczeniem na muze-
um historyczne m. Tarnobrzega oraz stare
al. Lipowej stanowiącej pomnik przyrody
/ZP/.

024.4 UOP-usługi podstawowe w tym:
-szkoła podstawowa dla osiedla "Podłęże
osiedla "Sandomierska" oraz w perspektywi
dla osiedla "Dzików"
-przedszkole i żłobek
-usługi handlu, gastronomii i rzemiosła
w obecnej chwili teren w przeważającej
części niezabudowany.

K. M. MASTA
TARNOBREGA



WYPIS Z REJESTRU GRUNTÓW

Nr jednostki rejestrowej 2805, Grupa rej. 7.2

współwłaściciel CHMIELOWIEC ANNA (ZYGMUNT, TEOFILA) Udział : 1/1M
Zam : TARNOBZEG, ul. DĄBROWSKIEJ 26m.40
współwłaściciel CHMIELOWIEC JÓZEF (STANISŁAW, MARIANNA) Udział : M
Zam : TARNOBZEG, ul. DĄBROWSKIEJ 26m.40

N u m e r		Bliższe określenie położenia	R o d z a j e u ż y t k ó w	Rodzaj Klasa gruntu	Powierzchnia		Nr Księgi wieczystej (uwagi)
mapy	działki				użytków ha	działki ha	
1	645/39	UL.PROF.TARNOWSKIEGO 10	Ter. mieszkaniowe	B	0.0412	0.0412	KW 40961
R a z e m :					0.0412	0.0412	

Sporządzono według stanu z dnia : 29-8-2001

Słownie : czterysta dwanaście m.kw.

Ark. 1 dz. 645/39
Porzedni ARKUSZ 12

**RADA MIASTA
TARNOBZEG**

Z up. Prezydenta Miasta
Naczelnik Wydziału
Geodezji i Gospodarki Gruntami
mgr inż. Anna Lombarska-Lebniak
Geodeta-Powiatowy

Geodeta
Niemcewicz
Mieczysław

WYPIS Z REJESTRU GRUNTÓW

Nr jednostki rejestrowej 1732, Grupa rej. 4.1

Właściciel: GMINA TARNOBURZEG, udział: 1/1
Siedz.: TARNOBURZEG, ul. KOSCIUSZKI 32

Numer		Bliższe określenie położenia	Rodzaje użytków	Rodzaj Klasa gruntu	Powierzchnia		Nr Księgi wieczystej (uwagi)
mapy	działki				użytków ha	działki ha	
1	651/46	UL. WIEJSKA	Drogi	dr	0.0055	0.0055	KW 52264
R a z e m :					0.0055	0.0055	

Sporządzono według stanu z dnia: 29-8-2001

Słownie: pięćdziesiąt pięć m.kw.

Geodeta
Niemcewicz
Mariaz Niemiec

**RADA MIASTA
TARNOBURZEG**

Z up. Prezydenta Miasta
Naczelnik Wydziału
Geodezji i Gospodarki Gruntami
mgr inż. Anna Ljorkowa-Leśniak
Geodeta Powiatowy