

**UCHWAŁA Nr...XXXVIII/537/01  
z dnia.27...września 2001r.  
Rady Miasta Tarnobrzega**

**w sprawie dzierżawy nieruchomości gruntowej położonej w Tarnobrzegu osiedle  
Wielowieś.**

Działając na podstawie art. 18 ust.2.pkt.9 lit.a ustawy z dnia 8 marca 1990 r o samorządzie gminnym /Dz.U z 1996 r Nr 13 poz.74, Nr 58, poz.261, Nr 106, poz. 496 i Nr 132, poz.622 oraz z 1997 r Nr 9, poz. 43, Nr 106, poz.679, Nr 107, poz.686, Nr 113, poz.734, Nr 123, poz.775 oraz z 1998 r Nr 155, poz.1014 i Nr 162, poz.1126 oraz Nr 26, poz.306, Nr 48, poz.552, Nr 62, poz.718, Nr 88 poz.985, Nr 91 poz.1009 i Nr 95, poz.1041/ oraz art.13 ust.1 ustawy z dnia 21 sierpnia 1997 r o gospodarce nieruchomościami / tekst jednolity Dz.U z 2000 r Nr 46 poz. 543/

**Rada Miasta Tarnobrzega**

**u c h w a ł a :**

**§ 1**

wyraża zgodę na wydzierżawienie Panu Ireneuszowi Kozieja zam. Tarnobrzeg ul.Sobowska 3 na okres 10 lat nieruchomości gruntowej oznaczonej nr ewid. 102/52 o pow. 5,00 ha położonej w Tarnobrzegu osiedle Wielowieś z przeznaczeniem na działalność rolniczą.

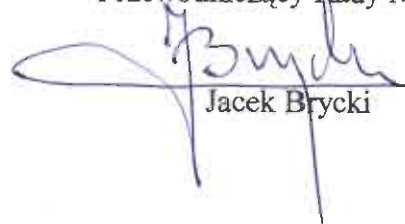
**§ 2**

Wykonanie uchwały powierza się Zarządowi Miasta Tarnobrzega.

**§ 3**

Uchwała wchodzi w życie z dniem podjęcia.

Przewodniczący Rady Miasta

  
Jacek Brycki

ZAŁĄCZNIK DO UCHWAŁY NR  
Z DNIA 27 września 2001r.  
RADY MIASTA TARNOBRZEGA

XXXVIII/537/01

RADA MIASTA  
TARNOBRZEGA

Działka ewidencyjna nr : część 102/52

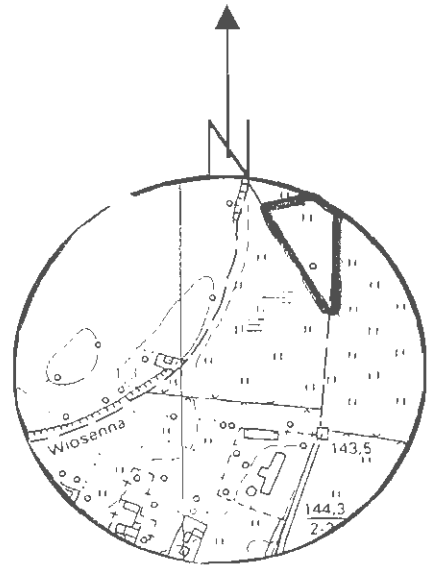
Powierzchnia : ok. 5 ha

Lokalizacja : Tarnobrzeg os. Wielowieś

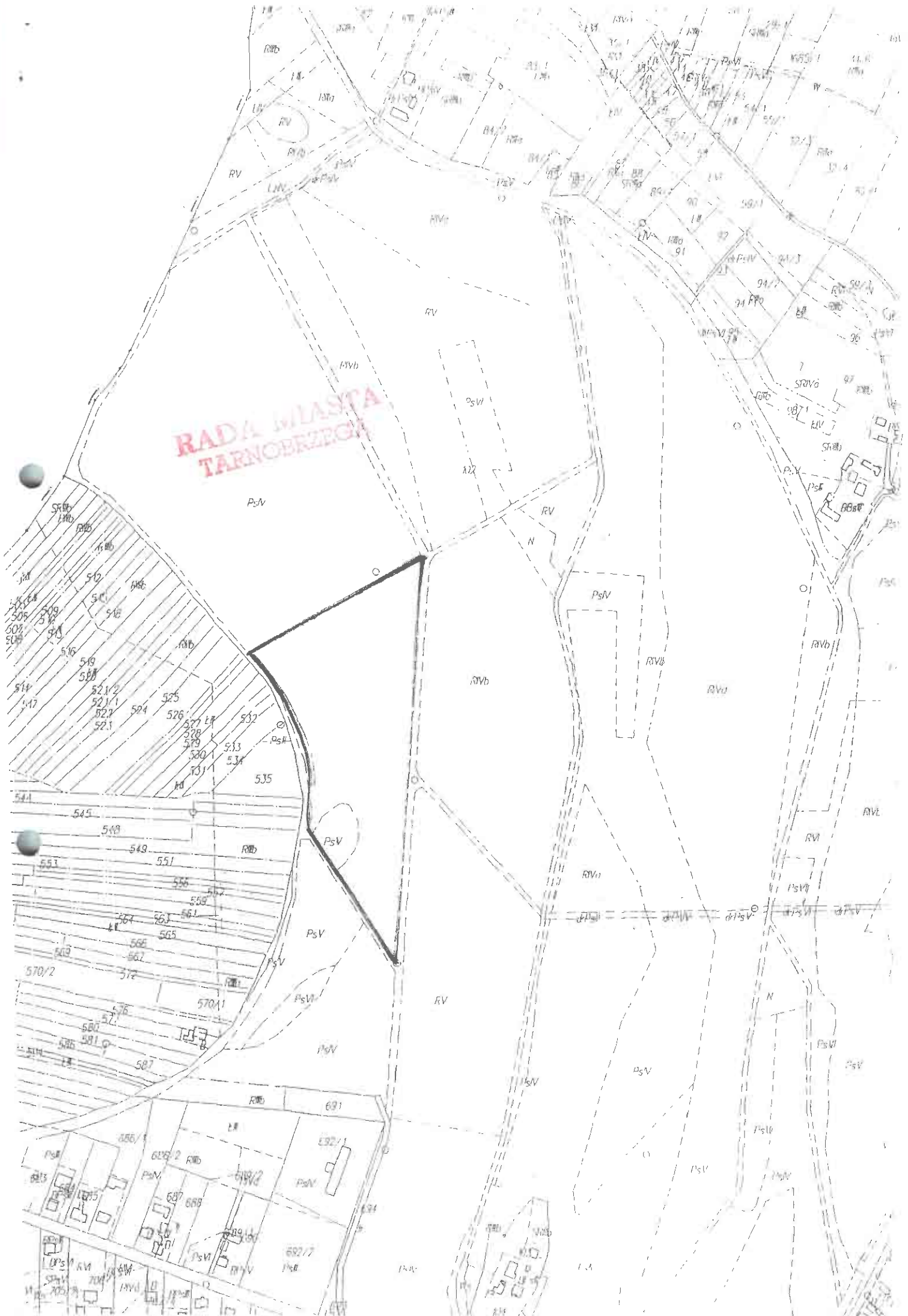
Właściciel : Gmina Tarnobrzeg

szkic lokalizacji skala 1:10 000

Mapa ewidencji gruntów skala 1:5000



# RADA MIASTA TARNOBREZGA



Urząd Gminy Tarnobrzeg  
Kamienice Osiedla Wielowieś  
Tarnobrzeg, ul. Kościuszki 32

Województwo podkarpackie  
Jednostka ewidencyjna Tarnobrzeg  
Obręb Wielowieś

**WYPIS Z REJESTRU GRUNTÓW**

Nr jednostki rejestrowej 2, Grupa rej. 4.1

**RADA MIASTA  
TARNOBRZEGA**

właściciel GMINA TARNOBRZEG KAMIENCE OSIEDLA WIELOWIEŚ, Udział : 1/1  
Siedz : TARNOBRZEG, ul. KOŚCIUSZKI 32

N u m e r		Bliższe określenie położenia	R o d z a j e u z y t k ó w	Rodzaj Klasa gruntu	Powierzchnia		Nr Księgi wieczystej (uwagi)
wapy	działki				użytków ha	działki ha	
3	102/52		Grunty rolne	RIIIa	0.3102	94.5555	GG.VII.7430/41/2001
			Grunty rolne	RIIIb	1.1187		
			Grunty rolne	RIVa	11.8031		
			Grunty rolne	RIVb	13.1903		
			Grunty rolne	RV	10.7029		
			Grunty rolne	RVI	0.4645		
			Łąka	ŁIII	0.2688		
			Łąka	ŁIV	0.1155		
			Pastwisko	PsIII	10.2658		
			Drogi	PsIII	0.0727		
			Pastwisko	PsIV	27.1893		
			Drogi	PsIV	2.2476		
			Drogi	PsV	0.0796		
			Pastwisko	PsV	8.2703		
			Drogi	PsVI	0.0288		
			Pastwisko	PsVI	4.2298		
			Grunty zakrzewione	LzIV	0.4576		
			Wody stojące	Ws	0.8705		
			Rowy	W	2.2943		
			Nieuzytki	N	0.5752		
R a z e m :					94.5555	94.5555	

Sporządzono według stanu z dnia : 4-9-2001

Słownie : dziewięćdziesiąt cztery ha, pięć tysięcy pięćset pięćdziesiąt pięć m.kw.

260 Przewodnik Władze  
Urząd Gminy Tarnobrzeg  
Kamienice Osiedla Wielowieś  
Tarnobrzeg, ul. Kościuszki 32

