

z dnia.....19 lipca 2001 r.:

RADY MIASTA TARNOBRZEGA

w sprawie: sprzedaży gruntu stanowiącego własność gminy Tarnobrzeg, położonego w Tarnobrzegu os. Wielowieś

Działając na podstawie art.18 ust.2 pkt.9 lit.a ustawy z dnia 8 marca 1990 r o samorządzie gminnym /Dz.U z 1996r Nr 13 poz.74, Nr 58 poz.261, Nr 106 poz. 496 i Nr 132 poz.622 z 1997 r Nr 9 poz.43, Nr 106 poz. 679, Nr 107 poz.686, Nr 113 poz. 734 i Nr 123 poz. 775 z 1998r Nr 155 poz. 1014 i Nr 162 poz. 1126 , z 2000r Nr 26, poz. 306, Nr 48, poz.552, Nr 62, poz. 718, Nr 88, poz. 985, Nr 91, poz.1009 i Nr 95, poz. 1041 oraz z 2001 r Nr 45 poz. 497/ oraz art. 28 ust.1 i 37 ust.1 ustawy z dnia 21 sierpnia 1997 r o gospodarce nieruchomościami /tekst jednolity Dz.U z 2000r Nr 46 poz. 543/ **Rada Miasta Tarnobrzega**

u c h w a ł a :

§ 1

wyraża zgodę na sprzedaż w trybie przetargu nieograniczonego nieruchomości gruntowych stanowiących własność gminy Tarnobrzeg, oznaczonych w załączniku nr 1 do niniejszej uchwały położonych w Tarnobrzegu osiedle Wielowieś z przeznaczeniem pod budownictwo mieszkaniowe jednorodzinne.


§ 2

Wykonanie uchwały powierza się Zarządowi Miasta.

§ 3

Uchwała wchodzi w życie z dniem podjęcia.

Przewodniczący Rady Miasta


Jacek Brycki

WYKAZ POWIERZCHNI DZIAŁEK

| Nr działki | Pow. | Nr działki | Pow. |
|------------|--------------|------------|--------------|
| 102/1 | - 0,1057 ha | 102/44 | - 0, 0900 ha |
| 102/2 | - 0,1022 ha | 102/45 | - 0, 0951 ha |
| 102/3 | - 0,1094 ha | 102/46 | - 0, 0934 ha |
| 102/4 | - 0,1094 ha | 102/47 | - 0, 0997 ha |
| 102/5 | - 0,1071 ha | 102/48 | - 0, 0960 ha |
| 102/6 | - 0,1206 ha | 102/49 | - 0, 1037 ha |
| 102/7 | - 0,1274 ha | 102/50 | - 0, 0971 ha |
| 102/8 | - 0,1365 ha | 102/51 | - 0, 1432 ha |
| 102/9 | - 0,0903 ha | | |
| 102/10 | - 0,0899 ha | | |
| 102/11 | - 0,1044 ha | | |
| 102/12 | - 0,1052 ha | | |
| 102/13 | - 0,1040 ha | | |
| 102/14 | - 0,1029 ha | | |
| 102/15 | - 0,1063 ha | | |
| 102/16 | - 0,1098 ha | | |
| 102/17 | - 0,1134 ha | | |
| 102/18 | - 0, 1154 ha | | |
| 102/19 | - 0, 0914 ha | | |
| 102/20 | - 0, 0904 ha | | |
| 102/21 | - 0, 0936 ha | | |
| 102/22 | - 0, 0926 ha | | |
| 102/23 | - 0, 0940 ha | | |
| 102/24 | - 0, 0938 ha | | |
| 102/25 | - 0, 0949 ha | | |
| 102/26 | - 0, 0949 ha | | |
| 102/27 | - 0, 0962 ha | | |
| 102/28 | - 0, 0958 ha | | |
| 102/29 | - 0, 0973 ha | | |
| 102/30 | - 0, 0971 ha | | |
| 102/31 | - 0, 0936 ha | | |
| 102/32 | - 0, 0951 ha | | |
| 102/33 | - 0, 0989 ha | | |
| 102/34 | - 0, 1041 ha | | |
| 102/35 | - 0, 1075 ha | | |
| 102/36 | - 0, 1037 ha | | |
| 102/37 | - 0, 1215 ha | | |
| 102/38 | - 0, 1071 ha | | |
| 102/39 | - 0, 0978 ha | | |
| 102/40 | - 0, 0992 ha | | |
| 102/41 | - 0, 0914 ha | | |
| 102/42 | - 0, 0916 ha | | |
| 102/43 | - 0, 0918 ha | | |

**RADA MIASTA
TARNOBRZEGA**

ZAŁĄCZNIK DO UCHWAŁY NR XXXVII / 524 / 2001
Z DNIA 19 lipca 2001 r.
RADY MIASTA TARNOBRZEGA

Działka ewidencyjna nr : 102/1-102/51

szkic lokalizacji skala 1:10 000

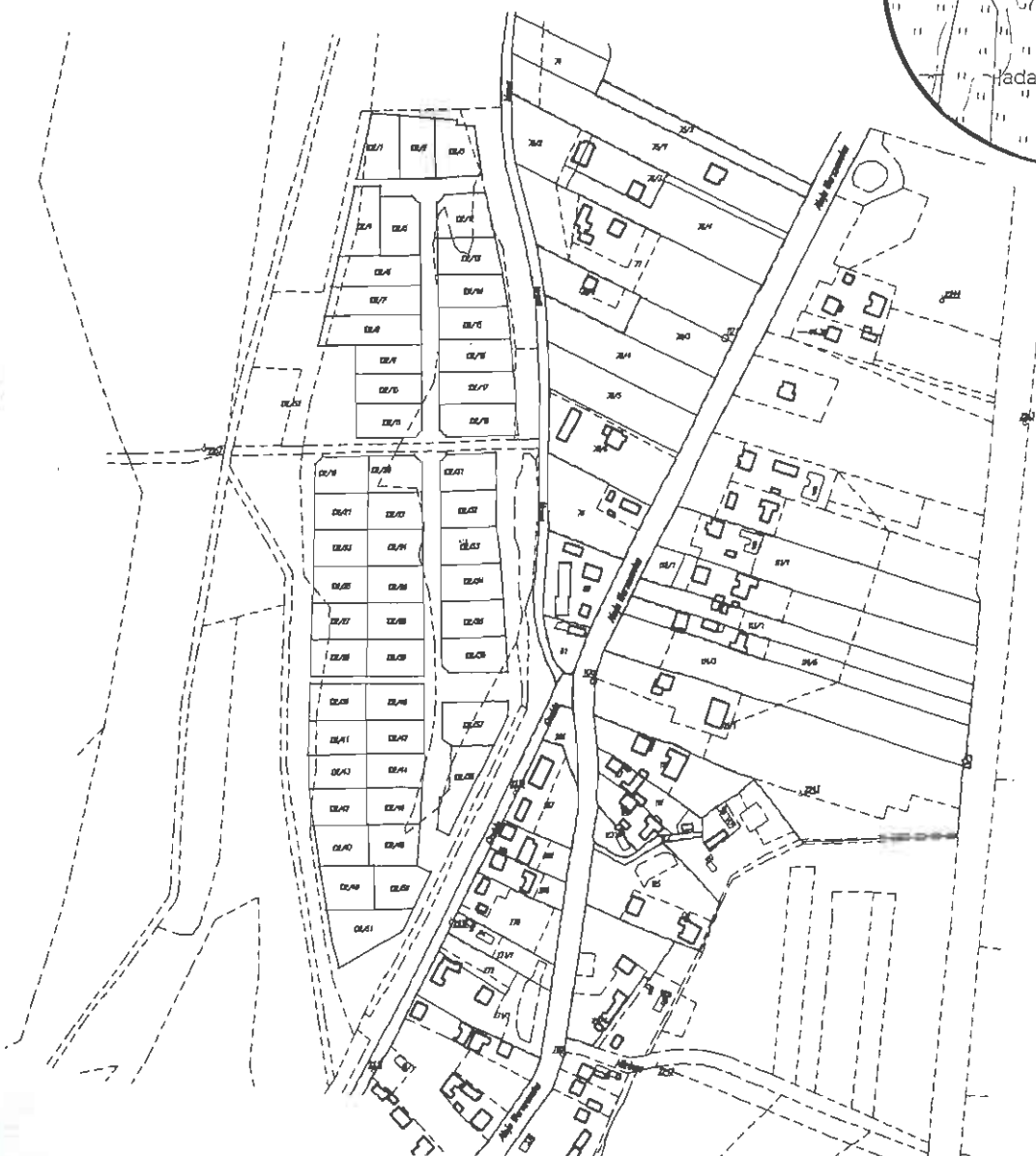
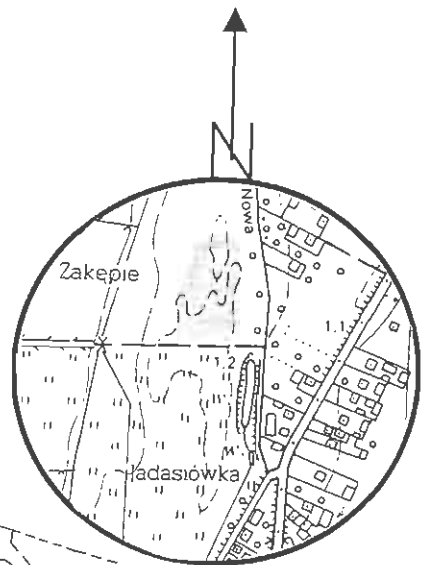
Powierzchnia łączna : 5,2134 ha


Lokalizacja : Tarnobrzeg os. Wielowieś

Właściciel : Gmina Tarnobrzeg

KW – Lwh 258

Mapa ewidencji gruntów skala 1: 5000





ZARZĄD MIASTA TARNOBRZEGA

39-400 TARNOBRZEG, ul. KOŚCIUSZKI 32, TEL. 822 11 49, 822 16 85, FAX 822 25 04

Znak: GG.VII.72281/32/2001

Tarnobrzeg, 2001-05-08

Sąd Rejonowy w Tarnobrzegu
VI Wydział Ksiąg Wieczystych
39-400 Tarnobrzeg

Zarząd Miasta Tarnobrzega zwraca się z prośbą o połączenie ze składem nieruchomości objętym KW 53 056 działki ewidencyjnej nr 102 powstałej z cz.p.gr.1462/4 , 1334, p.gr. 1376, 1377, 1460, 1461, 1603, ,1335, 1463, 1464 objętej Lwh 258 Gminy Katastralnej Wielowieś .

Prawomocna decyzja komunalizacyjna znak G.III.7224k/4100/91 załączona w KW 53 056

W załączeniu prz

- mapę ewiden

URZĘDNIK
WYDZIAŁ
WIELKOPOLSKIEGO
SĄDU REJONOWEGO
W TARNOBRZEGU
ul. Narci. St. 32
39-400 (nazwa i adres organu)

Zwrotne potwierdzenie odbioru pisma adresowanego do

Pan (i) ...SĄD REJONOWY

... WYDZIAŁ KSIĄG WIECZYSTYCH

Znak sprawy GG.VII.72281/32/2001

Dnia 08.05.2001

30 - 403

TARNOBRZEG

Biuro Podawcze
Sądu Rejonowego
w Tarnobrzegu
WPLYNĘŁO DNIA

Otrzymują:

- 1. adresat
- 2. a/a

Potwierdzam własnoręcznym podpisem, że w dniu dzisiejszym otrzymałem/am dołączony powyżej pismo

..... dnia

2001-05-23

Zał.
Podpis

Po dokonaniu doręczenia organ doręczający zwraca dowód doręczenia wysyłającemu

datownik

Prezydent Miasta Tarnobrzega
 Główny Ośrodek Dokumentacji
 Geodezyjnej i Kartograficznej
 w Tarnobrzegu
 39-400 TARNOBZEG
 ul. Kościuszki 32

Województwo
 Jednostka ewidencyjna
 Obręb

podkarpackie
 Tarnobrzeg
 Wielowieś

WYPIS Z REJESTRU GRUNTÓW

Nr jednostki rejestrowej 2, Grupa rej. 4.1

właściciel GMINA TARNOBZEG MIENIE OSIEDLA WIELOWIEŚ, Udział : 1/1
 Siedz : TARNOBZEG, ul. KOŚCIUSZKI 32

| Numer | | Blizsze określenie położenia | Rodzaje użytków | Rodzaj Klasa gruntu | Powierzchnia | | Nr Księgi wieczystej (uwagi) |
|-------------|---------|---------------------------------|--------------------|---------------------------|---------------|---------------|---------------------------------|
| mapy | działki | | | | użytków ha | działki ha | |
| 3 | 102 | | Grunty rolne | RIIIa | 0.3102 | 99.7689 | G.III.7223k/4100/91; Lwb 258 |
| | | | Grunty rolne | RIIIb | 1.1187 | | |
| | | | Grunty rolne | RIVa | 12.5007 | | |
| | | | Grunty rolne | RIVb | 14.3573 | | |
| | | | Grunty rolne | RV | 10.7148 | | |
| | | | Grunty rolne | RVI | 0.5479 | | |
| | | | Łąka | ŁIII | 0.2688 | | |
| | | | Łąka | ŁIV | 0.1155 | | |
| | | | Drogi | PsIII | 0.0727 | | |
| | | | Pastwisko | PsIII | 10.2658 | | |
| | | | Pastwisko | PsIV | 27.9303 | | |
| | | | Drogi | PsIV | 2.2476 | | |
| | | | Drogi | PsV | 0.0796 | | |
| | | | Pastwisko | PsV | 10.6807 | | |
| | | | Pastwisko | PsVI | 4.3319 | | |
| | | | Drogi | PsVI | 0.0288 | | |
| | | | Grunty zakrzewione | LzIV | 0.4576 | | |
| | | | Wody stojące | Ws | 0.8705 | | |
| | | | Rowy | W | 2.2943 | | |
| | | | Nieuzytki | N | 0.5752 | | |
| R a z e m : | | | | | 99.7689 | 99.7689 | |

Sporządzono według stanu z dnia : 8-6-2001

Słownie : dziewięćdziesiąt dziewięć ha, siedem tysięcy szescset osiemdziesiąt dziewięć m.kw.

G E O D E T A
 spon. H. Mucionez
 mgr inż. Helena Mozdzeń