

Rady Miasta Tarnobrzega

z dnia 27 czerwca 2001 r.
z dnia

w sprawie wyrażenia zgody na ustanowienie na rzecz Samodzielnego Publicznego Zakładu Opieki Zdrowotnej – Zakładu Pielęgnacyjno-Opiekuńczego w Tarnobrzegu prawa użytkowania nieruchomości położonej w Tarnobrzegu przy ul. Dekutowskiego.

Działając na podstawie art. 18 ust. 2 pkt 9 lit. a/ ustawy z dnia 8 marca 1990 r. o samorządzie gminnym (tekst jedn. - Dz. U. z 1996 r. Nr 13, poz. 74, Nr 58, poz. 261, Nr 106, poz. 496 i Nr 132, poz. 622, z 1997 r. Nr 9, poz. 43, Nr 106, poz. 679, Nr 107, poz. 686, Nr 113, poz. 734 i Nr 123, poz. 775, z 1998 r. Nr 155, poz. 1014 i Nr 162, poz. 1126, z 2000 r. Nr 26, poz. 306, Nr 48, poz. 552, Nr 62, poz. 718, Nr 88, poz. 985, Nr 91, poz. 1009 i Nr 95, poz. 1041 i z 2001 r. Nr 45, poz. 497) oraz art. 13 ust. 1 ustawy z dnia 21 sierpnia 1997 r. o gospodarce nieruchomościami (tekst jedn. - Dz. U. z 2000 r. Nr 46, poz. 543) w związku z art. 53 ust. 1 oraz art. 56 ust. 1 pkt I i ust. 2 ustawy z dnia 30 sierpnia 1991 r. o zakładach opieki zdrowotnej (Dz. U. Nr 91, poz. 408, z 1992 r. Nr 63, poz. 315, z 1994 r. Nr 121, poz. 591, z 1995 r. Nr 138, poz. 682, z 1996 r. Nr 24, poz. 110, z 1997 r. Nr 104, poz. 661, Nr 121, poz. 769 i Nr 158, poz. 1041, z 1998 r. Nr 106, poz. 668, Nr 117, poz. 756 i Nr 162, poz. 1115, z 1999 r. Nr 28, poz. 255 i poz. 256 i Nr 84, poz. 935 oraz z 2000 r. Nr 3, poz. 28 i Nr 12, poz. 136, Nr 43, poz. 489, Nr 84, poz. 948 i z 2001 r. Nr 5, poz. 45) **Rada Miasta Tarnobrzega**

u c h w a ł a ;

§ 1

1. Wyraża zgodę na ustanowienie na rzecz Samodzielnego Publicznego Zakładu Opieki Zdrowotnej – Zakładu Pielęgnacyjno-Opiekuńczego w Tarnobrzegu prawa nieodpłatnego użytkowania nieruchomości zabudowanej, stanowiącej własność Gminy Tarnobrzeg, oznaczonej w ewidencji gruntów nr ewid. 2015/57 o pow. 0,4115 ha i nr ewid. 2015/58 o pow. 0,0188 ha obj. KW 33745, położonej w Tarnobrzegu przy ul. Dekutowskiego.
2. Nieruchomość, o której mowa w ust. 1 tworzy fundusz założycielski Samodzielnego Publicznego Zakładu Opieki Zdrowotnej – Zakładu Pielęgnacyjno-Opiekuńczego w Tarnobrzegu.

§ 2

Szczegółowe warunki użytkowania zostaną określone w umowie.

§ 3


Wykonanie uchwały powierza się Zarządowi Miasta Tarnobrzega.

§ 4

Uchwała wchodzi w życie z dniem podjęcia.

Przewodniczący Rady Miasta

Jacek Brycki



**RADA MIASTA
TARNOBRZEGA**

**ZAŁĄCZNIK DO UCHWAŁY NR XXXVI/505/2001
Z DNIA 27 czerwca 2001 r.
RADY MIASTA TARNOBRZEGA**

Działka ewidencyjna nr : 2015/57, 2015/58

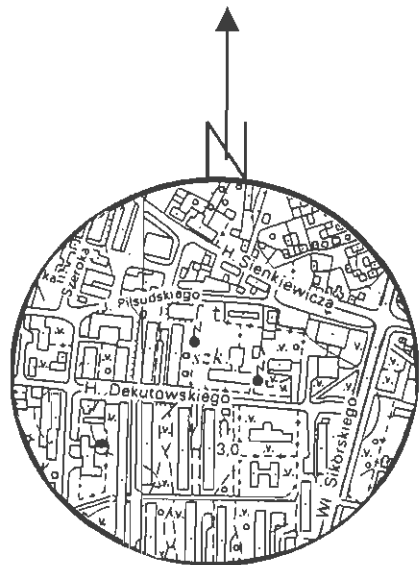
szkic lokalizacji skala 1:10 000

Powierzchnia łączna : 0,4303 ha

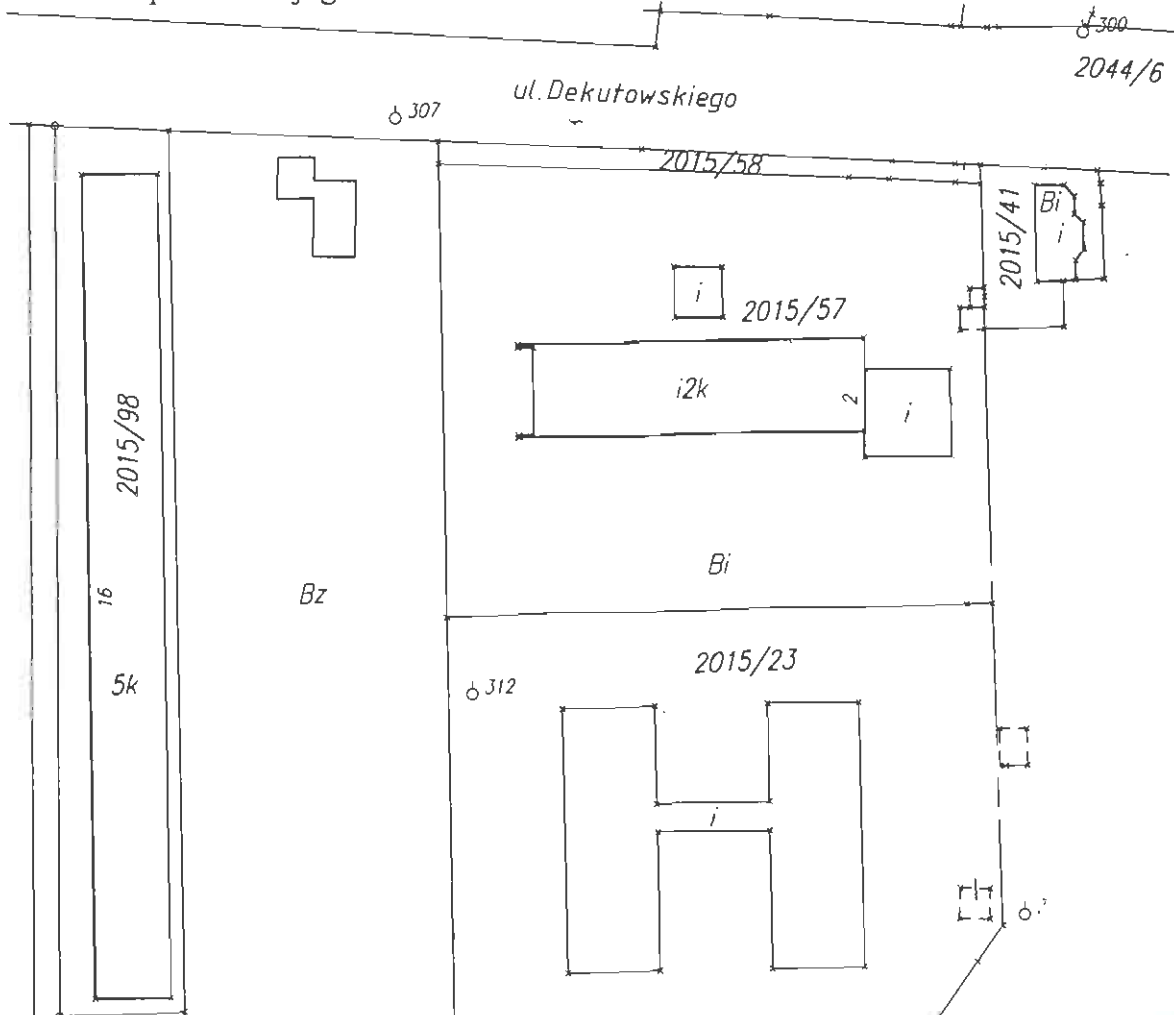
Lokalizacja : Tarnobrzeg ul. Dekutowskiego

Właściciel : Gmina Tarnobrzeg

KW – 33 745



Mapa ewidencji gruntów skala 1: 1000



WYPIS Z REJESTRU GRUNTÓW

Nr jednostki rejestrowej 1732, Grupa rej. 4.1

właściciel GMINA TARNOBZRZEG / MIENIE KOMUNALNE /, Udział : 1/1
Siedz : TARNOBZRZEG, ul. KOŚCIUSZKI 32

Numer		Bliższe określenie położenia	Rodzaje użytków	Klasa gruntu	Powierzchnia		Nr Księgi wieczystej (uwagi)
mapy	działki				użytków ha	działki ha	
3	2015/58	DEKUTOWSKIEGO	Ter.zabudowane inne		0.0188	0.0188	KW.33745
3	2015/57	DEKUTOWSKIEGO 2	Ter.zabudowane inne		0.4115	0.4115	KW.33745
R a z e m :					0.4303	0.4303	

Sporządzono według stanu z dnia : 2001-5-31

Słownie : cztery tysiące trzysta trzy m.kv.

Ark. 3 dz. 2015/58
Porzedni ARKUSZ 36

Ark. 3 dz. 2015/57
Porzedni ARKUSZ 36



Maria K...
Maria K...

A9.6 ZP Plac zabaw dla dzieci

A9.7 UOp Przedszkole 4 - oddziałowe

A10 MW - pow. 2,80 ha

Tereny zabudowy mieszkaniowej wielorodzinnej osiedla Nr2 w tym:

A10.1 MW

mieszkalnictwo wielorodzinne o wysokiej intensywności zabudowy.

A10.2 MN

jednorodzinna szeregową zabudowa

A11AP, UH, UG, UR, UI, UZ - pow. 3,0 ha

Teren usług ogólnomiejskich i osiedlowych /podstawowych dla osiedla Nr 2, w tym usług ogólnomiejskich

-wojewódzka Komenda Straży Pożarnych pomieszczenia administracyjne oraz garaże

-Szkoła Zawodowa - Elektryczna

-Bank Gospodarki Żywnościowej

-Przychodnia Rejonowa Nr 2

✓ -Usługi handlu, rzemiosła i gastronomii

A12 AUC -Tereny usług ogólnomiejskich oraz zabudowy wielorodzinnej w tym:

-Urząd Wojewódzki

-Zespół pawilonów handlowych

-Bank depozytowo kredytowy

-Administracja TSM, oraz Środowiskowy Dom Kultury z salą widowiskową.

A13 MW - pow. 15,0 ha

Teren mieszkalnictwa wielorodzinnego o wysokiej intensywności zabudowy osiedla "Młodych" w tym:

A13.1 MW - zabudowa mieszkaniowa

A13.2 UOp- przedszkole czterooddziałowe

A13.3 UZp- żłobek czterooddziałowy

A13.4 UOp- szkoła podstawowa Nr 5

A13.5 UOp- przedszkole czterooddziałowe

A13.6 UHGR- usługi administracji -Bank depozytowo-kredytowy, handlu, gastronomii i rzemiosła adaptowane i projektowane oraz parkingi.

A13.7 UZ- żłobek czterooddziałowy

A13.8 UO- przedszkole czterooddziałowe

A13.9 UZ- przychodnia zakładowa Tarnobrzeskiego

Przedsiębiorstwa Budownictwa Przemysłowego

RADA MIASTA
TARNOBRZEGA

