

UCHWAŁA Nr XXXVI/510/2001

z dnia 27 czerwca 2001 roku

RADY MIASTA TARNOBRZEGA

w sprawie sprzedaży gruntu poł. w Tarnobrzegu przy ul. M.C. Skłodowskiej stanowiącego własność gminy Tarnobrzeg

Działając na podstawie art. 18 ust. 2 pkt. 9 lit. a ustawy z dnia 8 marca 1990 r. o samorządzie gminnym /Dz.U. z 1996 r. Nr 13 poz. 74, Nr 58 poz. 261, Nr 106 poz. 496 i Nr 132 poz. 622 oraz z 1997 r. Nr 9 poz. 43, Nr 106 poz. 679, Nr 107 poz. 686, Nr 113 poz. 734 i Nr 123 poz. 775 oraz z 1998 r. Nr 155, poz. 1014, Nr 162, poz. 1126 oraz z 2000 r. Nr 26, poz. 306, Nr 48, poz. 552, Nr 62, poz. 718, Nr 88, poz. 985, Nr 91, poz. 1009, Nr 95, poz. 1041 i z 2001 r. Nr 45 poz. 497 / oraz art. 37 ust. 2 pkt. 6 ustawy z dnia 21 sierpnia 1997 r. o gospodarce nieruchomościami /tekst jednolity : Dz.U. z 2000 r. Nr 46 poz. 543 / RADA MIASTA TARNOBRZEGA

u c h w a ł a :

§ 1.

wyraża zgodę na sprzedaż w drodze bezprzetargowej działki gruntu ozn. nr ewid. **1112/16 o pow. 0,0201 ha, objętej Kw 53147** poł. w Tarnobrzegu przy ul. M.C. Skłodowskiej, stanowiącej własność Gminy Tarnobrzeg na rzecz Pana Roberta Niedbałowskiego zam. Tarnobrzeg, ul. Paderewskiego 49 w celu poprawy warunków zagospodarowania nieruchomości przyległej ozn. nr ewid. 1112/10, będącej w użytkowaniu wieczystym w/w osoby fizycznej.


§ 2.

Wykonanie uchwały powierza się Zarządowi Miasta Tarnobrzega.

§ 3.

Uchwała wchodzi w życie z dniem podjęcia.

Przewodniczący Rady Miasta


Jacek Brycki

ZAŁĄCZNIK DO UCHWAŁY NR XXXVI/510/2001
Z DNIA 27 czerwca 2001 r.
RADY MIASTA TARNOBRZEGA

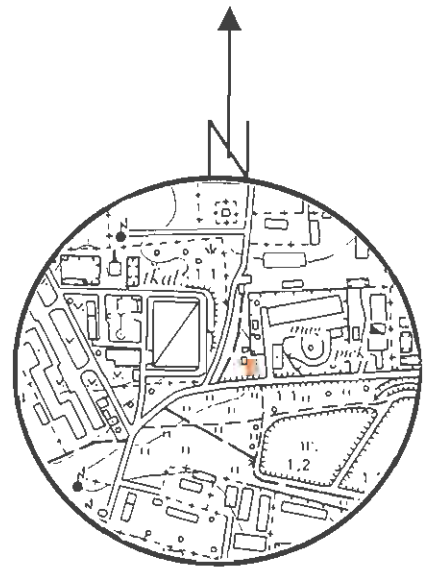
Działka ewidencyjna nr : 1112/16

szkic lokalizacji skala 1:10 000

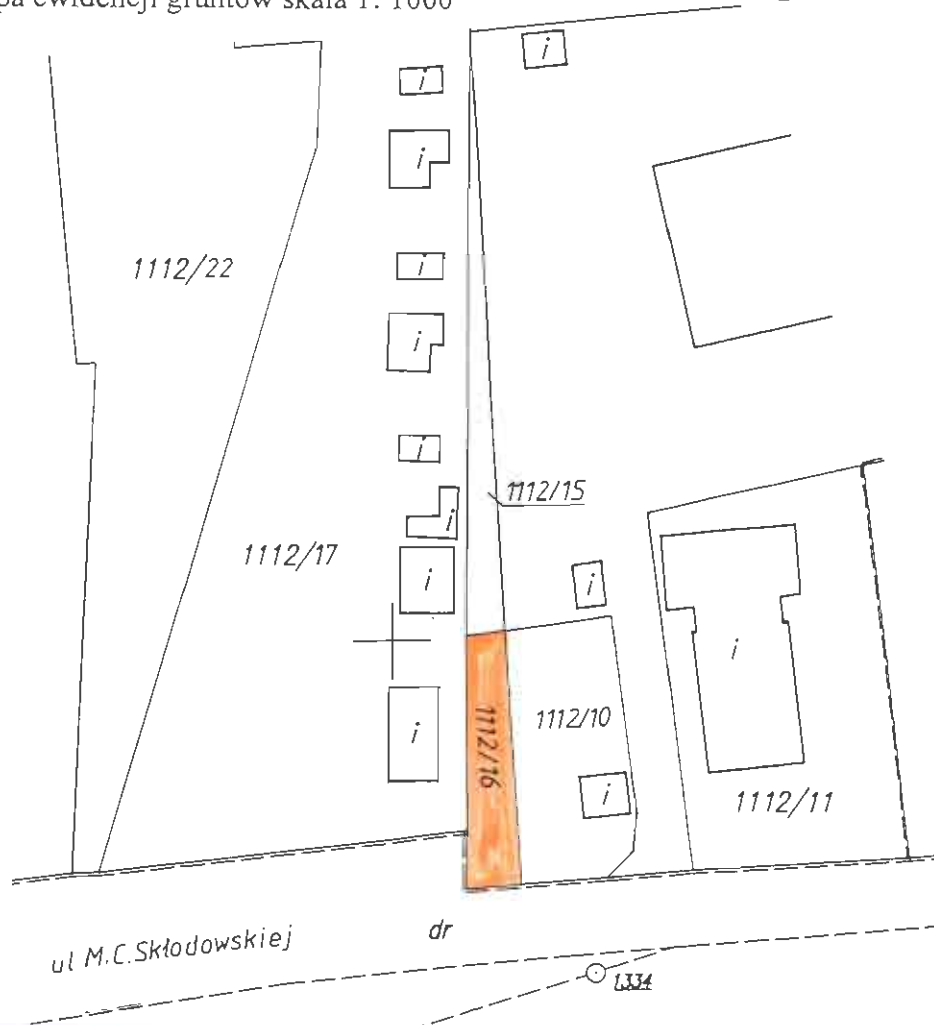
Powierzchnia : 0,0201 ha

Lokalizacja : Tarnobrzeg ul. M.C.Skłodowskiej

Właściciel : Gmina Tarnobrzeg



Mapa ewidencji gruntów skala 1: 1000



WYPIS Z REJESTRU GRUNTÓW

Nr jednostki rejestrowej 1732, Grupa rej. 4.1

właściciel GMINA TARNOBRZEG / MIENIE KOMUNALNE /, Udział : 1/1
Siedz : TARNOBRZEG, ul. KOŚCIUSZKI 32

Numer		Blizsze określenie położenia	Rodzaje użytków	Rodzaj Klasa gruntu	Powierzchnia		Nr Księgi wieczystej (uwagi)
mapy	działki				użytków ha	działki ha	
5	1112/16		Ter.zabudowane inne	Bi	0.0201	0.0201	KW 53147
R a z e m :					0.0201	0.0201	

Sporządzono według stanu z dnia : 6-6-2001

Słownie : dwieście jeden m.kv.

Document niniejszy jest wypisem z opisowych
danych ewidencji gruntów i budynków i jest
przeznaczony do dokonywania wpisu
w księgach wieczystych

Prezydent Miasta Tarnobrzega
Grodzki Ośrodek Dokumentacji
Geodezyjnej i Kartograficznej
w Tarnobrzegu
39-400 TARNOBZEG
ul. Kościuszki 32

Województwo podkarpackie
Jednostka ewidencyjna Tarnobrzeg
Obręb Tarnobrzeg

WYPIS Z REJESTRU GRUNTÓW

Nr jednostki rejestrowej 374, Grupa rej. 4.1

właściciel SKARB PAŃSTWA, Udział : 1/1
Siedz : TARNOBZEG, ul. KOŚCIUSZKI 32
władający URZĄD MIEJSKI, Udział : 1/1
Siedz : TARNOBZEG, ul. KOŚCIUSZKI 32

N u m e r		Bliższe określenie położenia	R o d z a j e u ż y t k ó w	Rodzaj Klasa gruntu	Powierzchnia		Nr Księgi wieczystej (uwagi)
napy	działki				użytków ha	działki ha	
5	1112/16		Ter.zabudowane inne	Bi	0.0201	0.0201	
R a z e m :					0.0201	0.0201	

Sporządzono według stanu z dnia : 5-5-2001

Słownie : dwieście jeden m.kw.

GEODETA
sp. os. H. Mozdzei
mgr inż. Helena Mozdzei

Z up. Prezydenta Miasta
Naczelnik Wydziału
Geodezji i Geodezji Kartograficznej
[Podpis]
mgr inż. Anna Lubińska-Lech
Geodeta Powiatowy

opinia wydziału UAB:

Ze względu na warunki techniczne, oraz przebiegające przez działkę uzbrojenie - działka o nr ewidenc. 1112/16 położona przy ul. Zwierzynieckiej w Tarnobrzegu nie może stanowić oddzielnej działki budowlanej.

URZĄD MIEJSKI
w Tarnobrzegu
Wydział Urbanistyki
Architektury i Budownictwa
39-400 Tarnobrzeg, ul. Mickiewicza 7
REGON 030413509

Kancelaria Wydziału

inż. Roman Bokwa

RADA MIASTA
TARNOBRZEGA

*C 16 US

Zwierzyniecka

C1 PSBV
spoz.

URZ.

C29 RR/7P

Wzrost
Archiwizacja
15.05.04

253

Fornalskiej

*C 26 MN
UH

C 30 S

Sienkiewicza

*C 50 UHR

*C 48 MW UHR

159.50

C 62 PSY

06 KN III

158.50

*C 51 MN
*C 51 AUHR

*C 52 UHR

158.39

C 64

Wędkarskiego - dom wędkarza - pow. terenu
ok.0,25 ha

zm-97 B14 RSMNMR - pow. 21,0 ha

Adaptacja istniejącej zabudowy jednorodzinnej
i zagrodowej oraz istniejących upraw sadowni-
czych.

URZĄD MIEJSKI
w Tarnobrzegu
Wydział
Architektury i Budownictwa
59-400 Tarnobrzeg, ul. Mickiewicza 7
REGON 830413500

15.08.01

Grupa - terenów - "C" -

C1 PSBV - pow. 14,1 ha

Teren istniejących baz i składów oraz przemysłu.
Dopuszcza się wystąpienie 50 m strefy uciążliwości
poza obrys wyznaczony cieniami rozgraniczającymi
w tym:

C1.1 PSBKS - pow.8,0 ha

Teren istniejących baz i składów oraz
drobnego przemysłu; baza PHW, piekarnia
PSS, Spółdzielnia Ogrodniczo - Pszczelar-
ska, baza PSS, Zakład Gospodarki
Socjalnej KiZPS, zajezdnia autobusów
MKS zespół garaży samochodowych, tymcza-
sowa baza wykonawców zabudowy osiedlo-
wej, baza Związku Hodowców Gołębi
Pocztowych.

Dopuszcza się wystąpienie 50 m strefy
uciążliwości poza obrys wyznaczony
liniami rozgraniczającymi.

* *zm-97r*

C1.2 UHR MW- pow. 0,2 ha

Teren dotychczas w użytkowaniu Fabryki
Firanek "Wisani" przeznaczony pod zabudowę
usług handlu i rzemiosła z możliwością
zabudowy wielorodzinnej pod warunkiem
zachowania odległości od zabudowy prze-
mysłowej filii Fabryki Firanek.

* *zm-97r*

C1.3 ZP - pow. 1,0 ha

Teren dotychczas w użytkowaniu Fabryki
Firanek "Wisani" filia w Tarnobrzegu
przeznaczony dla zieleni urządzonej,

lit. H.

Rada Miasta
Komisja

Planowanie Przestrzenne
4 termobrogi

20.06.2001
dotyczy do projektu
uchwały

OPINIA

Komisji Planowanie Przestrzenne z dnia 20 czerwca 2001.
dotycząca projektu uchwały RM nr/...../..... w sprawie:

sprzedaży gruntu ul. m.c. Skoblarstwie nr ew. 1112/10
o pow. 0,0201 ha na rzecz Pana Roberta Miśkalskiego

Komisja po zapoznaniu się z projektem uchwały i po przeanalizowaniu
uzasadnienia postanawia:

opiniuje pozytywnie projekt uchwały.

Uzasadnienie:

jak w projekcie.

Komisja proponuje wprowadzić następujące poprawki do projektu:

1. w toku posiedzenia Komisji przedmiotowego
2. problem, aby w propozycjach uwzględnić następujące
3. Arzenie interaktywne z sobą związanym np.
4. w tym wypadku sprzedaje się część działki 1112/10
5. i wyprzedzają równocześnie rozstrzygnięcie o sprzedaży
pewnych części (kabin).

Prez. Komisji
Jan Krawiec

Rada Miasta
Komisja Finansowo-Budżetowa
Budżetowa

26.06.2007
dotyczy: 6 projektów KU
uchwały RG
[Signature]

OPINIA

Komisji Finansowo-Budżetowej z dnia 25.06.2007
dotycząca projektu uchwały RM nr/...../..... w sprawie:

Sporekowskiej gminna p.o.t. w Tarnobrzegu przy ul.
B.-C. Skłodowskiej stanowiącej własność gminy T.b.g

Komisja po zapoznaniu się z projektem uchwały i po przeanalizowaniu
uzasadnienia postanawia:

pozytywnie rozpatrzeć projekt w całości

Uzasadnienie :

[Dotted lines for justification text]

[Signature]

Komisja proponuje wprowadzić następujące poprawki do projektu :

1.
2.
3.
4.
5.