

**Uchwała Nr LI/595/2006
Rady Miasta Tarnobrzeg
z dnia 27 kwietnia 2006 r.**

w sprawie nabycia przez Gminę Tarnobrzeg od Tarnobrzeszkiej Spółdzielni Mieszkaniowej w Tarnobrzegu prawa użytkowania wieczystego nieruchomości gruntowych położonych w Tarnobrzegu, oś. Centrum oraz w sprawie sprzedaży użytkownikowi wieczystemu Tarnobrzeszkiej Spółdzielni Mieszkaniowej w Tarnobrzegu nieruchomości gruntowych położonych w Tarnobrzegu przy ul. Zwierzynieckiej i ul. Konfederacji Dzikowskiej

Na podstawie art. 18 ust.2 pkt.9 ustawy z dnia 8 marca 1990r. o samorządzie gminnym /tekst jednolity: Dz.U z 2001r. Nr 142 poz. 1591 z późn. zm./ oraz art. 6 pkt.6 , art. 24 ust.2, art.32, art. 37 ust.2 pkt.5 ustawy z dnia 21 sierpnia 1997r. o gospodarce nieruchomościami /tekst jednolity: Dz. U z 2004 r. Nr 261, poz. 2603 zpóźn. Zm./ **Rada Miasta Tarnobrzeg**

uchwała, co następuje:

§ 1.

Wyraża się zgodę na nabycie przez Gminę Tarnobrzeg od Tarnobrzeszkiej Spółdzielni Mieszkaniowej w Tarnobrzegu prawa użytkowania wieczystego nieruchomości składającej się z działek gruntu oznaczonych ewidencyjnie nr 3000/35, 3000/36, 3000/37,3000/40 o pow. 0,2301 ha objętych księgą wieczystą Kw Nr TB1T/00018907/8 położonych w Tarnobrzegu oś. Centrum z przeznaczeniem na realizację celu publicznego związanego z budową i utrzymaniem pomieszczeń Państwowej Wyższej Szkoły Zawodowej im. prof. Stanisława Tarnowskiego w Tarnobrzegu

§ 2.

Wyraża się zgodę na sprzedaż użytkownikowi wieczystemu Tarnobrzeszkiej Spółdzielni Mieszkaniowej w Tarnobrzegu nieruchomości gruntowej oznaczonej ewidencyjnie nr 1058/66 o pow. 0,4324 ha objętej księgą wieczystą KW Nr TB1T/00018217/4 położonej w Tarnobrzegu przy ul. Zwierzynieckiej oraz nieruchomości gruntowej oznaczonej ewidencyjnie nr 651/58 o pow. 1,4242 objętej księgą wieczystą KW Nr 4126 położonej w Tarnobrzegu przy ul. Konfederacji Dzikowskiej.

§ 3

Nabycie nieruchomości ozn. nr ewid. 3000/35, 3000/36, 3000/37, 3000/40 położonych w Tarnobrzegu, oś. Centrum nastąpi po wykreśleniu hipoteki z działu IV księgi wieczystej KW Nr TB1T/00018907/8

§ 4

Wykonanie uchwały powierza się Prezydentowi Miasta Tarnobrzeg.

§ 5

Uchwała wchodzi w życie z dniem podjęcia.

Przewodniczący Rady

Tadeusz Zych



WYPIS Z REJESTRU GRUNTÓW

z dnia: 06-04-12

Jednostka rejestrowa : G.2605

Lp	Podmiot ewidencyjny	Charakter własności / władania	Udział
1	GINA TARNOBRZEG TADEUSZA KOŚCIUSZKI 32, 39-400 TARNOBRZEG;	własność	1/1
2	TARNOBRZESKA SPÓLDZIELNIA MIESZKANIOWA STANISŁAWA WYSPIAŃSKIEGO 3; 39-400 TARNOBRZEG;	Użytkowanie wieczyste	1/1

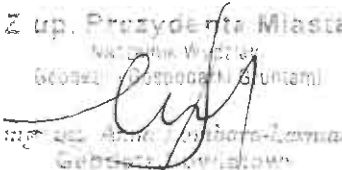
Nr działki	Ark.	Położenie działki	Opis użytku	Oznaczenie użytków i konturów klasyfikac.	Pow. użytku [ha]	Pow. działki [ha]	Nr KW lub inny dokument własności
3000/35	31	OSIEDLE CENTRUM	Inne tereny zabudowane	Bi	0.0618	0.0618	KW 18907
Id działki: 186401_1.0012.3000/35 Wartość w tys. zł: Rejestr zabytków : Rejon statystyczny : 840053							
3000/36	31	OSIEDLE CENTRUM	Inne tereny zabudowane	Bi	0.1077	0.1077	KW 18907
Id działki: 186401_1.0012.3000/36 Wartość w tys. zł: Rejestr zabytków : Rejon statystyczny : 840053							
3000/37	31	OSIEDLE CENTRUM	Drogi Zurbanizowane tereny niezabud.	dr Bp	0.0007 0.0088	0.0095	KW 18907
Id działki: 186401_1.0012.3000/37 Wartość w tys. zł: Rejestr zabytków : Rejon statystyczny : 840053							
3000/40	31	OSIEDLE CENTRUM	Zurbanizowane tereny niezabud.	Bp	0.0511	0.0511	KW 18907
Id działki: 186401_1.0012.3000/40 Wartość w tys. zł: Rejestr zabytków : Rejon statystyczny : 840053							

Razem powierzchnia działek :

0.2301 ha

Słownie : dwa tysiące trzysta jeden m. kwadr.

Sporządził : Dorota Hnat

Z up. Prezydenta Miasta
 Nadzorca Wzrostek
 Geodezji i Gospodarki Gruntami

 Miasto Tarnobrzeg - Łowicz
 Gebasa, Wisłowa

WYPIS Z REJESTRU GRUNTÓW

z dnia: 06-04-12

Jednostka rejestrowa : G.2605

Lp	Podmiot ewidencyjny	Charakter własności / władania	Udział
1	GMINA TARNOBRZEG TADEUSZA KOŚCIUSZKI 32, 39-400 TARNOBRZEG,	własność	1/1
2	TARNOBRZESKA SPÓLDZIELNIA MIESZKANIOWA STANISŁAWA WYSPIAŃSKIEGO 3; 39-400 TARNOBRZEG;	Użytkowanie wieczyste	1/1

Nr działki	Ark.	Położenie działki	Opis użytku	Oznaczenie użytków i konturów klasyfikac.	Pow. użytku [ha]	Pow. działki [ha]	Nr KW lub inny dokument własności
651/58	19	KONFEDERACJI DZIKOWSKI	Tereny mieszkaniowe	B	1.4242	1.4242	TB1T/00004126/8

Id działki: 186401_1.0012.651/58

Wartość w tys. zł: Rejestr zabytków : Rejon statystyczny : 840051

Razem powierzchnia działek :

1.4242 ha

Słownie : jeden ha. cztery tysiące dwieście czterdzieści dwa m kwadr

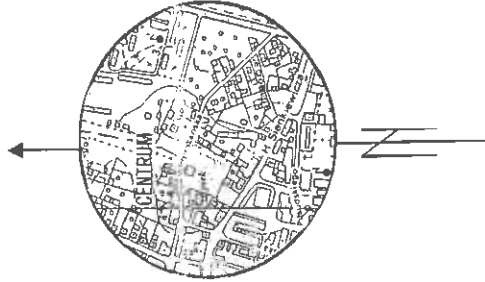
Sporządził : Dorota Hnat

Z up. Prezydenta Miasta
Naczelnik Wydziału
Geodezji i Gospodarki Gruntami
mgr inż. Anna Lombara-Leśna
Geodeta Powiatowy

ZALĄCZNIK DO UCHWAŁY NR 11/595/2006
Z DNIA 24 kwietnia 2006 r.
RADY MIASTA TARNOBRZEG

Działki ewidencyjne nr : 3000/35, 3000/36, 3000/37, 3000/40
Powierzchnia łączna : 0,2301 ha
Lokalizacja : Tarnobrzeg ul. Dominikanska
Właściciel : Gmina Tarnobrzeg
Wieczysty użytkownik : Tarnobrzaska Spółdzielnia Mieszkaniowa
KAW : TB11T/00018907/8

Szkic lokalizacyjny w skali 1:10 000



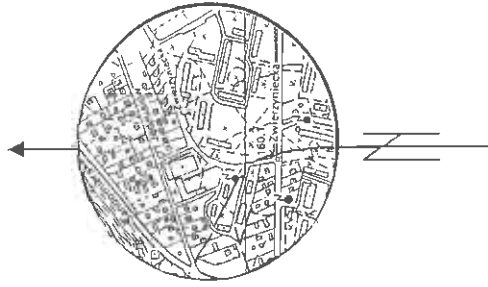
Mapa ewidencji gruntów skala 1 : 1000



**ZALĄCZNIK DO UCHWAŁY NR Li/595/2006
Z DNIA 27 kwietnia 2006,
RADY MIASTA TARNOBRZEG**

Działka ewidencyjna nr. 1058/66
Powierzchnia : 0,4324 ha
Lokalizacja : Tarnobrzeg ul. Zwierzyniecka
Właściciel : Gmina Tarnobrzeg
Wieczysty użytkownik Tarnobrzaska Spółdzielnia Mieszkaniowa
KW : TB1T700018217/4

Szkiełko lokalizacyjny w skali 1:10 000



Mapa ewidencyjna gruntuw skala 1 : 1000



**ZALĄCZNIK DO UCHWAŁY NR 41/595/2006
Z DNIA 27 Kwiecień 2006 r.
RADY MIASTA TARNOBRZEG**

Działka ewidencyjna nr : 651/58

Powierzchnia : 1,4242 ha

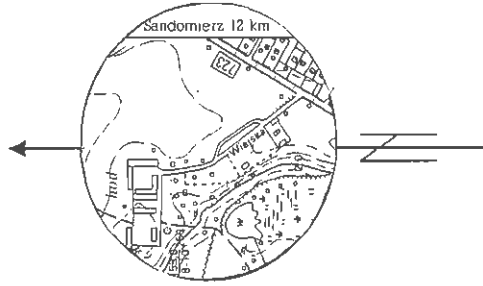
Lokalizacja : Tarnobrzeg ul. Konfederacji Dzikowskiej

Właściciel : Gmina Tarnobrzeg

Wiczyzysy użytkownik : Tarnobrzaska Spółdzielnia Mieszkaniowa

KW : TBIT/0004126/8

Szkiec lokalizacyjny w skali 1:10 000



Mapa ewidencyjny gruntów skala 1 : 1000

Konfederacji Dzikowskiej

651/58

Węsko

949/1

Węskonia Skarżyska

628/46

628/48

628/49

628/50

628/51

628/52

628/53

628/54

628/55

628/56

628/57

628/58

628/59

628/60

628/61

628/62

628/63

628/64

628/65

628/66

628/67

628/68

628/69

628/70

628/71

628/72

628/73

628/74

628/75

628/76

628/77

628/78

628/79

628/80

628/81

628/82

628/83

628/84

628/85

628/86

628/87

628/88

628/89

628/90

628/91

628/92

628/93

628/94

628/95

628/96

628/97

628/98

628/99

628/100

628/101

628/102

628/103

628/104

628/105

628/106

628/107

628/108

628/109

628/110

628/111

628/112

628/113

628/114

628/115

628/116

628/117

628/118

628/119

628/120

628/121

628/122

628/123

628/124

628/125

628/126

628/127

628/128

628/129

628/130

628/131

628/132

628/133

628/134

628/135

628/136

628/137

628/138

628/139

628/140

628/141

628/142

628/143

628/144

628/145

628/146

628/147

628/148

628/149

628/150

628/151

628/152

628/153

628/154

628/155

628/156

628/157

628/158

628/159

628/160

628/161

628/162

628/163

628/164

628/165

628/166

628/167

628/168

628/169

628/170

628/171

628/172

628/173

628/174

628/175

628/176

628/177

628/178

628/179

628/180

628/181

628/182

628/183

628/184

628/185

628/186

628/187

628/188

628/189

628/190

628/191

628/192

628/193

628/194

628/195

628/196

628/197

628/198

628/199

628/200

628/201

628/202

628/203

628/204

628/205

628/206

628/207

628/208

628/209

628/210

628/211

628/212

628/213

628/214

628/215

628/216

628/217

628/218

628/219

628/220

628/221

628/222

628/223

628/224

628/225

628/226

628/227

628/228

628/229

628/230

628/231

628/232

628/233

628/234

628/235

628/236

628/237

628/238

628/239

628/240

628/241

628/242

628/243

628/244

628/245

628/246

628/247

628/248

628/249

628/250

628/251

628/252

628/253

628/254

628/255

628/256

628/257

628/258

628/259

628/260

628/261

628/262

628/263

628/264

628/265

628/266

628/267

628/268

628/269

628/270

628/271

628/272

628/273

628/274

628/275

628/276

628/277

628/278

628/279

628/280

628/281

628/282

628/283

628/284

628/285

628/286

628/287

628/288

628/289

628/290

628/291

628/292

628/293

628/294

628/295

628/296

628/297

628/298

628/299

628/300

628/301

628/302

628/303

628/304

628/305

628/306

628/307

628/308

628/309

628/310

628/311

628/312

628/313

628/314

628/315

628/316

628/317

628/318

628/319

628/320

628/321

628/322

628/323